

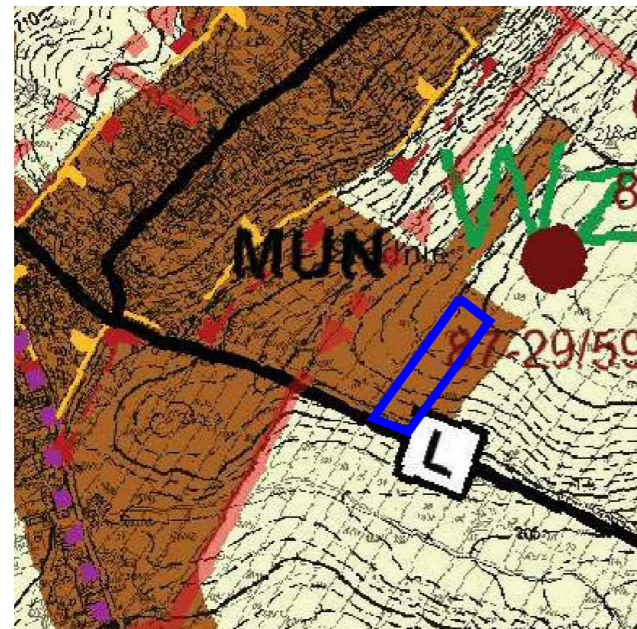
MIEJSCOWY PLAN ZAGOSPODAROWANIA PRZESTRZENNEGO DLA CZĘŚCI MIEJSCOWOŚCI GOŚCIĘCICE (dz.nr 194)









RYSUNEK PLANU MIEJSCOWEGO

ZAŁĄCZNIK NR 1
DO UCHWAŁY NR XXXIII/334/26
RADY MIEJSKIEJ STRZELINA
Z DNIA 28 KWIETNIA 2026R.

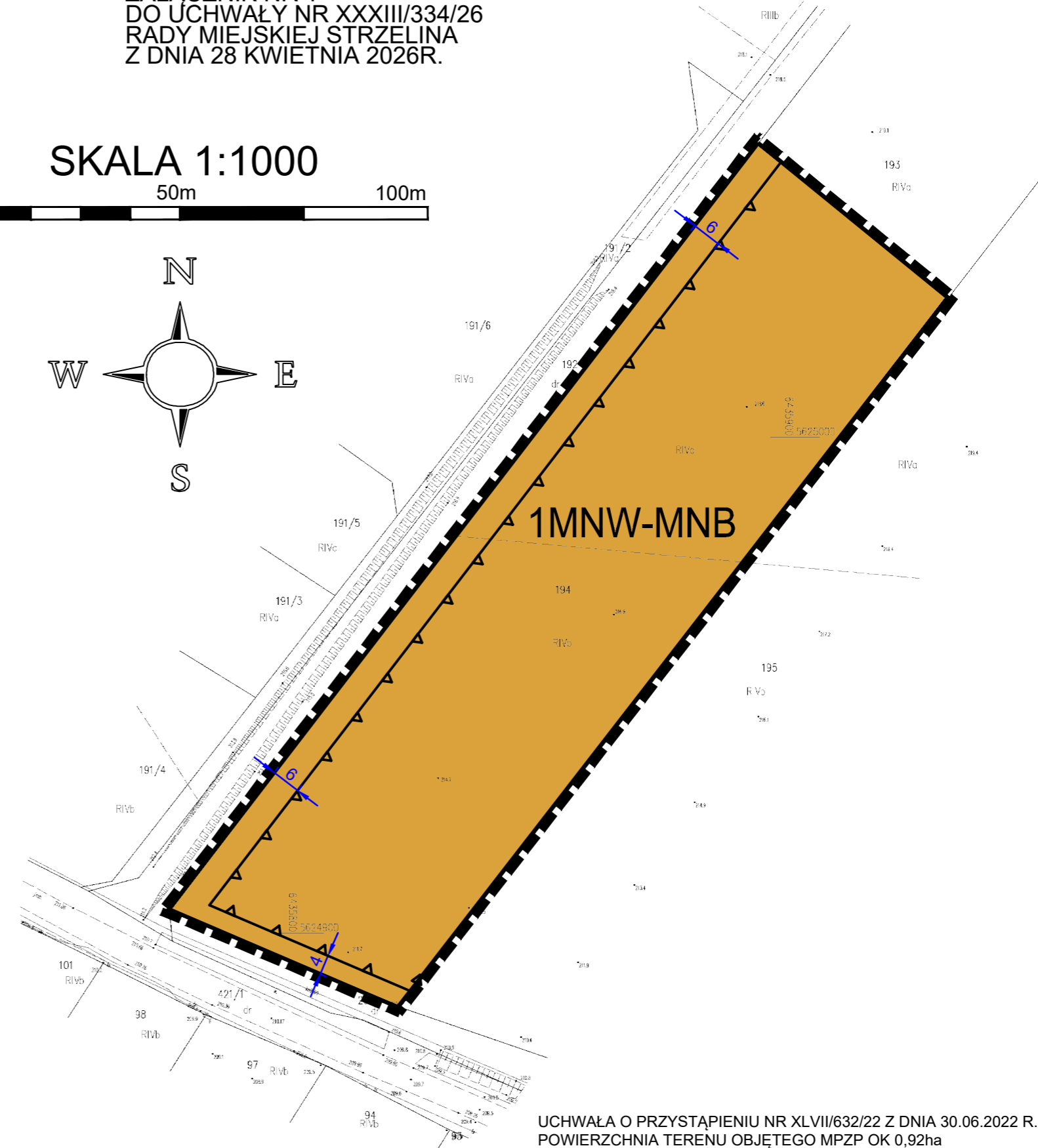

wyryz ze zmiany „Studium Uwarunkowań i Kierunków Zagospodarowania Przestrzennego Miasta i Gminy Strzelin” zatwierdzonego uchwałą Rady Miejskiej Strzelina Nr XXIII/311/16 z dnia 28.06.2016 r. zmienionego uchwałą nr LIV/713/22 Rady Miejskiej Strzelinaz dnia 20 grudnia 2022 r.

SKALA 1:10 000




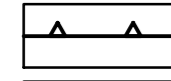
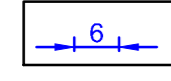


-  GRANICA OBSZARU OBJĘTEGO PLANEM
-  **MUN** OBSZARY ZABUDOWY MIEJSKIEJ I PODMIEJSKIEJ
-  **R** OBSZARY ROLNICZE
-  **L** DROGI I ULICE KLASY LOKALNEJ
-  STREFY "B" OCHRONY KONSERWATORSKIEJ
-  STREFY OCHRONY KONSERWATORSKIEJ ZABYTKÓW ARCHEOLOGICZNYCH
-  STANOWISKA ARCHEOLOGICZNE
-  LINIE SIECI ELEKTROENERGETYCZNYCH

SKALA 1:1000

LEGENDA:

-  GRANICA OBSZARU OBJĘTEGO MIEJSCOWYM PLANEM ZAGOSPODAROWANIA PRZESTRZENNEGO
 -  LINIE ROZGRANICZAJĄCE TERENY O RÓŻNYM PRZEZNACZENIU LUB RÓŻNYCH ZASADACH ZAGOSPODAROWANIA
 -  **MNW-MNB** TEREN ZABUDOWY MIESZKANIOWEJ JEDNORODZINNEJ WOLNOSTOJĄCEJ LUB ZABUDOWY MIESZKANIOWEJ JEDNORODZINNEJ BLIŹNIACZEJ
 -  NIEPRZEKRACZALNE LINIE ZABUDOWY
 -  WYMIARY W METRACH
- OBSZAR OBJĘTY PLANEM ZNAJDUJE SIĘ W GRANICACH ZESPOŁU PRZYRODNICZO-KRAJOBRAZOWEGO "WZGÓRZA STRZELIŃSKIE"

UCHWAŁA O PRZYSTĄPIENIU NR XLVII/632/22 Z DNIA 30.06.2022 R.
POWIERZCHNIA TERENU OBJĘTEGO MPZP OK 0,92ha
Mapa zasadnicza w postaci wektorowej z dnia 16.01.2025r
LICENCJA: nr GK.6642.28.2025_0217_CL1, UKŁAD 2000, strefa 6