







Pracownia Planowania Przestrzennego
3P PROJEKT PAWEŁ PACH
siedz.: 51-505 Wrocław, ul. Ameriga Vespucciego 18/7
tel.: +48 604-709-885, e-mail: biuro3pprojekt@o2.pl
NIP 882-179-00-36, REGON 021826376

PROGNOZA ODDZIAŁYWANIA NA ŚRODOWISKO

MIEJSCOWEGO PLANU ZAGOSPODAROWANIA
PRZESTRZENNEGO DLA CZĘŚCI MIEJSCOWOŚCI
BIEDRZYCHÓW (dz.nr 31 i 271)

MIASTO I GMINA STRZELIN

Opracowanie sporządzili:

dr inż. Paweł Pach PLANISTA PRZESTRZENNY - URBANISTA ul. Czereśniowa 2A, 55-003 Wojnowice tel. 604 709 885	dr inż. Paweł Pach – kierujący zespołem	
	dr inż. Adrian Porada	
	mgr inż. Klaudia Pupin	
	inż. Marta Szelałowska	

Wrocław, 30.01.2026

Spis treści

1. Podstawa formalno – prawna sporządzenia prognozy	2
2. Przedmiot, cel i zakres prognozy	3
3. Metodyka sporządzenia prognozy	3
4. Informacje o zawartości, głównych celach projektowanego dokumentu oraz jego powiązaniach z innymi dokumentami	4
5. Określenie, analiza i ocena stanu i funkcjonowania środowiska	5
5.1. Położenie administracyjne i sieć osadnicza	5
5.2. Położenie geograficzne	6
5.3. Rzeźba terenu i budowa geologiczna	6
5.4. Warunki wodne	7
5.5. Warunki glebowe	7
5.7. Warunki klimatyczne	7
5.8. Obszary objęte ochroną prawną	9
5.9. Analiza stanu środowiska	10
5.10. Potencjalne zmiany stanu środowiska w przypadku braku realizacji planu miejscowego	15
6. Stan środowiska na obszarach objętych przewidywanym znaczącym oddziaływaniem	15
7. Istniejące problemy ochrony środowiska istotne z punktu widzenia realizacji projektowanego dokumentu, w szczególności dotyczące obszarów podlegających ochronie na podstawie ustawy z dnia 16 kwietnia 2004 r. o ochronie przyrody	15
8. Ocena rozwiązań funkcjonalno – przestrzennych	16
9. Cele ochrony środowiska ustanowione na szczeblu międzynarodowym, wspólnotowym i krajowym, istotne z punktu widzenia projektowanego planu miejscowego oraz sposoby w jakich te cele i inne problemy środowiska zostały uwzględnione podczas opracowywania planu	17
9.1. Cele ochrony środowiska na szczeblu międzynarodowym	17
9.2. Cele ochrony środowiska na szczeblu wspólnotowym	18
9.3. Cele ochrony środowiska na szczeblu krajowym	18
10. Przewidywane znaczące oddziaływania na środowisko wynikające z projektowanego przeznaczenia terenu i realizacji ustaleń miejscowego planu zagospodarowania przestrzennego	21
10.1. Możliwe oddziaływania na elementy środowiska	22
11. Ocena skutków dla istniejących form ochrony przyrody oraz innych obszarów chronionych	24
12. Ocena zmian w krajobrazie	25
13. Rozwiązania mające na celu zapobieganie, ograniczanie lub kompensację przyrodniczą negatywnych oddziaływań na środowisko	25
14. Rozwiązania alternatywne do rozwiązań zawartych w projekcie planu	25
15. Propozycje ustaleń sprzyjających ochronie środowiska	26
16. Propozycje dotyczące przewidywanych metod analizy skutków realizacji postanowień planu miejscowego oraz częstotliwości jej przeprowadzania	27
17. Informacje o możliwym transgranicznym oddziaływaniu na środowisko	29
18. Streszczenie w języku niespecjalistycznym	29

ZAŁĄCZNIKI:

1. Oświadczenie kierującego zespołem o spełnieniu wymagań, o których mowa w art. 74a ust. 2 ustawy z dnia 3 października 2008 r. o udostępnianiu informacji o środowisku i jego ochronie, udziale społeczeństwa w ochronie środowiska oraz o ocenach oddziaływania na środowisko.
2. Załącznik graficzny do prognozy.

1. Podstawa formalno – prawna sporządzenia prognozy

- Ustawa z dnia 27 marca 2003 r. o planowaniu i zagospodarowaniu przestrzennym (t.j. Dz. U. z 2024 r. poz. 1130 z późn. zm.);
- Ustawa z dnia 27 kwietnia 2001 r. Prawo ochrony środowiska (t.j. Dz. U. z 2025 r. poz. 647 z późn. zm.);
- Ustawa z dnia 3 października 2008 r. o udostępnianiu informacji o środowisku i jego ochronie, udziale społeczeństwa w ochronie środowiska oraz o ocenach oddziaływania na środowisko (t.j. Dz. U. z 2024 r., poz. 1112 z późn. zm.);
- Uchwała Rady Miejskiej Strzelina Nr XV/175/25 z dnia 27 maja 2025 r. w sprawie przystąpienia do sporządzenia miejscowego planu zagospodarowania przestrzennego dla części miejscowości Biedrzychów (dz.nr 31 i 271).

Przy sporządzaniu prognozy uwzględniono przepisy prawne i opracowania:

- Ustawa z dnia 16 kwietnia 2004 r. o ochronie przyrody (t.j. Dz. U. z 2024 r. poz. 1478 z późn. zm.);
- Ustawa z dnia 20 lipca 2017 r. Prawo wodne (t.j. Dz. U. 2025 poz. 960);
- Ustawa z dnia 14 grudnia 2012 r. o odpadach (t.j. Dz. U. z 2023 r. poz. 1587 z późn. zm.);
- Ustawa z dnia 28 września 1991 r. o lasach (t.j. Dz. U. z 2025 r. poz. 567);
- Ustawa z dnia 9 czerwca 2011 r. Prawo geologiczne i górnicze (t.j. Dz. U. z 2024 r. poz. 1290 z późn. zm.);
- Ustawa z dnia 3 lutego 1995 r. o ochronie gruntów rolnych i leśnych (t.j. Dz.U. z 2024 r. poz. 82);
- Ustawa z dnia 23 lipca 2003 r. o ochronie zabytków i opiece nad zabytkami (t.j. Dz.U. z 2024 r. poz. 1292 z późn. zm.);
- Rozporządzeniu Rady Ministrów z dnia 9 listopada 2010 r. w sprawie przedsięwzięć mogących znacząco oddziaływać na środowisko (Dz. U. z 2019 r. poz. 1839 z późn. zm.);
- Rozporządzenie Ministra Środowiska z dnia z dnia 1 września 2016 r. w sprawie sposobu prowadzenia oceny zanieczyszczenia powierzchni ziemi (Dz. U. z 2016 r. poz. 1395 z późn. zm.).

Wykorzystano także poniższe opracowania:

- *Plan urzędniowo – rolny (Gminy Strzelin), Zarząd Województwa Dolnośląskiego, Urząd Miasta i gminy Strzelin, Wrocław 2004 r.;*
- *Wojewódzki Program Ochrony Środowiska Województwa Dolnośląskiego na lata 2022-2025 z perspektywą do 2029 roku, przyjęty uchwałą Nr XLVII/939/22 Sejmiku Województwa Dolnośląskiego;*
- *Program Ochrony Środowiska dla Gminy Strzelin na lata 2017-2020 z perspektywą do roku 2024, Strzelin 2017 r.;*
- GIOŚ, RWMS (2020). *Stan Środowiska w województwie dolnośląskim Raport 2020. Wrocław: Główny Inspektorat Ochrony Środowiska, Departament Monitoringu Środowiska, Regionalny Wydział Monitoringu Środowiska we Wrocławiu;*
- GIOŚ, RWMS. (2019). *Klimat akustyczny w wybranych punktach Województwa Dolnośląskiego w 2018 roku. Wrocław: Główny Inspektorat Ochrony Środowiska, Departament Monitoringu Środowiska, Regionalny Wydział Monitoringu Środowiska we Wrocławiu;*

- GIOŚ, RWMS. (2019). *Ocena stopnia zanieczyszczenia gleb w Województwie Dolnośląskim w 2018 roku*. Wrocław: Główny Inspektorat Ochrony Środowiska, Regionalny Wydział Monitoringu Środowiska we Wrocławiu;
- GIOŚ, WIOŚ (2018) *Ocena Jakości Wód Podziemnych Województwa Dolnośląskiego rok 2017*, Wojewódzki Inspektorat Ochrony środowiska we Wrocławiu, Wrocław;
- GIOŚ, WIOŚ. (2025). *Roczna ocena jakości powietrza w województwie dolnośląskim. Raport wojewódzki za rok 2024*. Wrocław: Główny Inspektorat Ochrony Środowiska, Regionalny Wydział Monitoringu Środowiska we Wrocławiu;
- Kondracki J. (1994). *Geografia Polski: mezoregionu fizyczno-geograficzne*. Warszawa: Wydawnictwo Naukowe PWN;
- Okołowicz, W.; Martyn D. (1979). *Regiony klimatyczne Polski*. (w:) Atlas geograficzny Polski. Warszawa: PPWK;
- *Polityka Ekologiczna Państwa 2030*, przyjęta uchwałą nr 67 Rady Ministrów z dnia 16 lipca 2019 r. w sprawie przyjęcia "Polityki ekologicznej państwa 2030 - strategii rozwoju w obszarze środowiska i gospodarki wodnej" (M.P. 2019 poz. 794);
- *Studium uwarunkowań i kierunków zagospodarowania przestrzennego Miasta i Gminy Strzelin* zatwierdzone uchwałą XXIII/311/16 Rady Miejskiej Strzelina z dnia 28 czerwca 2016 r. (z późn. zm.);
- Tarka R, Jawecki B., Moskwa K. (red.). (2014). *Walory przyrodnicze Wzgórz Niemczańsko-Strzelińskich*. Tom II. Wrocław: Wydawnictwo Ocean;
- WIOŚ (2018) *Ocena stanu jednolitych części wód powierzchniowych na terenie Województwa Dolnośląskiego za rok 2017*. Wrocław: Wojewódzki Inspektorat Ochrony środowiska we Wrocławiu.
- WIOŚ. (2018). *Ocena jakości wód podziemnych województwa Dolnośląskiego. Rok 2017*. Wrocław: Wojewódzki Inspektorat Ochrony Środowiska;
- *Wojewódzki Program Ochrony Środowiska Województwa Dolnośląskiego na lata 2014-2017 z perspektywą do 2021 roku*, przyjęty uchwałą Nr LV/2121/14 Sejmiku Województwa Dolnośląskiego, Wrocław 2014 r.

2. Przedmiot, cel i zakres prognozy

Przedmiotem opracowania jest obszar objęty miejscowym planem zagospodarowania przestrzennego, sporządzanym na podstawie uchwały Nr XV/175/25 Rady Miejskiej Strzelina z dnia 27 maja 2025 r. w sprawie przystąpienia do sporządzenia miejscowego planu zagospodarowania przestrzennego dla części miejscowości Biedrzychów (dz.nr 31 i 271).

Celem prognozy jest ocena wpływu projektowanych rozwiązań planistycznych na środowisko przyrodnicze. Opracowanie wykonane zostało w granicach obszaru objętego projektem miejscowego planu zagospodarowania przestrzennego z uwzględnieniem oddziaływania zawartych w nim zapisów.

3. Metodyka sporządzenia prognozy

Obowiązek sporządzenia prognozy oddziaływania ustaleń projektu miejscowego planu zagospodarowania przestrzennego dla części miejscowości Biedrzychów (dz.nr 31 i 271) (zwanej w dalszej części opracowania prognozą), wynika z ustaleń zawartych w art. 51 ust 1 ustawy z dnia 3 października 2008 r. o udostępnianiu informacji o środowisku i jego ochronie, udziale społeczeństwa w ochronie środowiska oraz o ocenach oddziaływania na środowisko. Natomiast zakres informacji wymaganych w prognozie został określony w art. 51 ust. 2 ww. ustawy.

Zgodnie z powyższym artykułem prognoza:

- zawiera:

- 1) informacje o zawartości, głównych celach projektowanego dokumentu oraz jego powiązaniach z innymi dokumentami,
- 2) informacje o metodach zastosowanych przy sporządzaniu prognozy,
- 3) propozycje dotyczące przewidywanych metod analizy skutków realizacji postanowień projektowanego dokumentu oraz częstotliwości jej przeprowadzania,
- 4) informacje o możliwym transgranicznym oddziaływaniu na środowisko,
- 5) streszczenie sporządzone w języku niespecjalistycznym;
- 6) oświadczenie kierującego zespołem, o spełnieniu wymagań, o których mowa w art. 74a ust. 2 ustawy z dnia 3 października 2008 r. o udostępnianiu informacji o środowisku i jego ochronie, udziale społeczeństwa w ochronie środowiska oraz o ocenach oddziaływania na środowisko, stanowiące załącznik do prognozy

- określa, analizuje i ocenia:

- 1) istniejący stan środowiska oraz potencjalne zmiany tego stanu w przypadku braku realizacji projektowanego dokumentu,
- 2) stan środowiska na obszarach objętych przewidywanym znaczącym oddziaływaniem,
- 3) istniejące problemy ochrony środowiska istotne z punktu widzenia realizacji projektowanego dokumentu, w szczególności dotyczące obszarów podlegających ochronie na podstawie ustawy z dnia 16 kwietnia 2004 r. o ochronie przyrody,
- 4) cele ochrony środowiska ustanowione na szczeblu międzynarodowym, wspólnotowym i krajowym, istotne z punktu widzenia projektowanego dokumentu, oraz sposoby, w jakich te cele i inne problemy środowiska zostały uwzględnione podczas opracowywania dokumentu,
- 5) przewidywane znaczące oddziaływania, na cele i przedmiot ochrony obszaru Natura 2000 oraz integralność tego obszaru, a także na środowisko, a w szczególności na: różnorodność biologiczną, ludzi, zwierzęta, rośliny, wodę, powietrze, powierzchnię ziemi, krajobraz, klimat, zasoby naturalne, zabytki, dobra materialne – z uwzględnieniem zależności między tymi elementami środowiska i między oddziaływaniami na te elementy;

- przedstawia:

- 1) rozwiązania mające na celu zapobieganie, ograniczanie lub kompensację przyrodniczą negatywnych oddziaływań na środowisko, mogących być rezultatem realizacji projektowanego dokumentu, w szczególności na cele i przedmiot ochrony obszaru Natura 2000 oraz integralność tego obszaru,
- 2) biorąc pod uwagę cele i geograficzny zasięg dokumentu oraz cele i przedmiot ochrony obszaru Natura 2000 oraz integralność tego obszaru rozwiązania alternatywne do rozwiązań zawartych w projektowanym dokumencie wraz z uzasadnieniem ich wyboru oraz opis metod dokonania oceny prowadzącej do tego wyboru albo wyjaśnienie braku rozwiązań alternatywnych, w tym wskazania napotkanych trudności wynikających z niedostatków techniki lub luk we współczesnej wiedzy.

Sporządzenie prognozy poprzedziła wizja lokalna w celu określenia aktualnego sposobu użytkowania i zagospodarowania terenu objętego planem oraz terenów sąsiednich.

4. Informacje o zawartości, głównych celach projektowanego dokumentu oraz jego powiązaniach z innymi dokumentami

Projekt miejscowego planu zagospodarowania przestrzennego dla części miejscowości Biedrzychów (dz.nr 31 i 271) składa się z części tekstowej (treści uchwały) oraz graficznej (rysunek planu miejscowego). Jego zawartość jest zgodna z wymaganiami art. 15 ustawy z dnia 27 marca 2003 r. o planowaniu i zagospodarowaniu przestrzennym, stanowiącego, że w planie miejscowym określa się obowiązkowo.:

- przeznaczenie terenów oraz linie rozgraniczające tereny o różnym przeznaczeniu lub różnych zasadach zagospodarowania;
- zasady ochrony i kształtowania ładu przestrzennego;
- zasady ochrony środowiska, przyrody i krajobrazu kulturowego;
- zasady ochrony dziedzictwa kulturowego i zabytków oraz dóbr kultury współczesnej;
- wymagania wynikające z potrzeb kształtowania przestrzeni publicznych;
- parametry i wskaźniki kształtowania zabudowy oraz zagospodarowania terenu, w tym linie zabudowy, gabaryty obiektów i wskaźniki intensywności zabudowy;
- granice i sposoby zagospodarowania terenów lub obiektów podlegających ochronie, ustalonych na podstawie odrębnych przepisów, w tym terenów górniczych, a także narażonych na niebezpieczeństwo powodzi oraz zagrożonych osuwaniem się mas ziemnych;
- szczegółowe zasady i warunki scalania i podziału nieruchomości objętych planem miejscowym;
- szczególne warunki zagospodarowania terenów oraz ograniczenia w ich użytkowaniu, w tym zakaz zabudowy;
- zasady modernizacji, rozbudowy i budowy systemów komunikacji i infrastruktury technicznej;
- sposób i termin tymczasowego zagospodarowania, urządzania i użytkowania terenów;
- stawki procentowe, na podstawie których ustala się opłatę, o której mowa w art. 36 ust. 4. ustawy o pizp.

Głównym celem projektowanego dokumentu jest zmiana przeznaczeń terenów i wskaźników zagospodarowania terenów, w oparciu o wnioski złożony przez właściciela nieruchomości.

Ustalenia zawarte w projekcie planu miejscowego muszą być zgodne z ustaleniami przyjętymi w Studium uwarunkowań i kierunków zagospodarowania przestrzennego gminy Strzelin zatwierdzonym uchwałą Nr XXIII/311/16 Rady Miejskiej Strzelina z dnia 28 czerwca 2016 roku (z późn. zm.).

5. Określenie, analiza i ocena stanu i funkcjonowania środowiska

5.1. Położenie administracyjne i sieć osadnicza



Rysunek 1 Lokalizacja gminy Strzelin na tle powiatu strzeńskiego i województwa dolnośląskiego (oprac. własne)

Gmina Strzelin leży w południowej części województwa dolnośląskiego, zajmując 171 km². Od północy graniczy z gminami Borów i Domaniów, od zachodu z gminą Kondratowice, od wschodu z gminą Wiązów, od południa i wschodu z gminą Przeworno, od południa z gminą Ziębice, a od południowego zachodu z gminą Ciepłowody.

W systemie osadniczym miasto Strzelin pełni rolę ośrodka powiatowego o pełnym lub zbliżonym do pełnego zakresie usług. Jest siedzibą administracji powiatowej. Tutaj mają swoje siedziby większość firm i zakładów produkcyjnych funkcjonujących na obszarze gminy.

Liczba ludności gminy Strzelin wynosi 21 347, w tym w mieście 11 841 mieszkańców (dane z Banku Danych Lokalnych na 2024 r.). Sieć osadniczą tworzy 36 obrębów oraz miasto Strzelin.

Obszar objęty planem miejscowym obejmuje działki o numerach ewidencyjnym 31 oraz 271 w obrębie Biedrzychów w gminie Strzelin, o łącznej powierzchni ok. 2,81 ha.

5.2. Położenie geograficzne

Według podziału fizyczno-geograficznego Polski obszar gminy położony jest na pograniczu dwóch makroregionów: Niziny Śląskiej i Przedgórze Sudeckiego oraz mezoregionów: Równiny Wrocławskiej i Wzgórz Strzelińsko- Niemczańskich.

- Równina Wrocławska - jednostka powstała w wyniku akumulacji utworów glacialnych podścielonych iłami i piaskami trzeciorzędowymi, stanowiąca morenę denną zlodowacenia środkowopolskiego. Powierzchnia łagodnie pofalowana i „pocięta” licznymi dolinami rzek i ich dopływów. Położona jest na wysokości 150-180 m n.p.m. Spadki generalnie nie przekraczają 5%.
- Wzgórze Strzelińsko-Niemczańskie - zajmują południową część gminy i są najrozleglejszą i najbardziej zróżnicowaną częścią Przedgórze Sudeckiego. Są to kopulaste, łagodnie nachylone pagóry, wzniesione średnio 30-110 metrów ponad Równinę Wrocławską. Spadki terenu wynoszą między 7% a 22%. Najwyższym szczytem wzgórz jest Gromnik o wysokości 392 m n. p. m. położony na terenie gminy Przeworno. Poszczególne pagóry oraz obniżenia między nimi rozcięte są układami dolin (przeważnie nieckowatych) lub parowami na zboczach zbudowanych z pokryw lessowych. Sieć dolinna nawiązuje do doliny rzeki Oławy, która jest główną osią hydrologiczną tych terenów.
- Dolina Rzeki Oławy, Krynki i Małej Ślęzy - formy powstałe w plejstocenie leżące 2- 6 m poniżej poziomu moreny dennej. Ich granice są miejscami trudne do prześledzenia w terenie. Spadki terenu generalnie nie przekraczają 2%. Odcinek rzeki Oławy w obrębie Wzgórz Niemczańsko – Strzelińskich wyraźnie zaznacza się w terenie - wcięty jest w podłoże 15-25 metrów.

5.3. Rzeźba terenu i budowa geologiczna

Ukształtowanie morfologii obszaru gminy jest wynikiem wielowiekowych, nakładających się na siebie procesów górotwórczych, tektonicznych, wietrzeniowych i denudacyjnych. Ostateczne uformowanie powierzchni nastąpiło w plejstocenie po wycofaniu się lodowca z Przedgórze Sudetów. Skały krystaliczne jako odporniejsze na wietrzenie tworzą pas wzniesień o przebiegu NNW - SSE, sięgających do 310,4 m n. p. m.

W północnej części gminy na terenie Równiny Wrocławskiej podłoże geologiczne stanowią trzeciorzędowe ily głównie mioceńskie w stanie zwartym lub półzwartym z przewarstwieniami piasków i pyłów. Zalegają one na głębokości od 15 do 40 metrów. Lokalnie również pojawiają się na powierzchni. Serię tę pokrywa warstwa ziemi o miąższości 10-40 m utworów czwartorzędowych - osady wodnolodowcowe i morenowe, wykształcone w postaci glin piaszczystych i iłów pylastych pozostających w stanie twaroplastycznym lub plastycznym.

W dolinach rzeki Oławy, Krynki i Małej Ślęzy płytkie podłoże do głębokości 1,5 metra stanowią mady rzeczne wykształcone jako gliny pylaste lub gliny piaszczyste, miękkoplastyczne podścielone średnio zagęszczonymi piaskami średnimi i żwirami. W granicach miasta Strzelina, w obrębie rzeki Oławy, miąższość mad przekracza niekiedy 2,5 m.

Południowa część gminy, położona na terenie Wzgórz Niemczańsko-Strzelińskich, zbudowana jest z gruntów powstałych w wyniku intruzji waryscyjskich w obrębie bloku przedsudeckiego oraz z okrywających je skał metamorficznych -gnejsów biotypowych, łupków amfibolowych i ilastych dolnego dewonu. Skały te są pokryte pokrywami wietrzelinowymi

wytworzonymi z tych skał. W części południowo-zachodniej pokrywy wietrzelinowe przykryte zostały warstwą utworów lessowych o miąższości przekraczającej gdzieś nawet 3 metry.

Obszar opracowania jest niemal płaski. Nie posiada znacznych wzniesień i zagłębień terenu. Różnica wysokości względnych na terenie opracowania wynosi maksymalnie około 7 metrów. Wysokości bezwzględne wynoszą od 160 do 167 m n.p.m.

5.4. Warunki wodne

5.4.1. Wody powierzchniowe

Obszar gminy przynależy do dorzecza Odry i znajduje się w granicach Regionu Środkowej Odry. Leży on w zlewni rzeki Oławy, lewobrzeżnego dopływu Odry. Przez obszar opracowania oraz w jego bezpośrednim sąsiedztwie nie przepływają ciekły wodne. Obszar opracowania położony jest na granicy dwóch jednostek planistycznych gospodarowania wodami (jednolitych części wód powierzchniowych - JCWP):

- *Oława od Pogródki do ujścia*, o kodzie RW600011133499,
- *Krynka od Karnkowskiego Potoku do ujścia*, o kodzie RW6000111334299.

5.4.2. Wody podziemne

Gmina Strzelin według regionalnego podziału hydrologicznego leży w regionie wrocławskim (XV), subregionie wrocławskim (XV). Zasoby wód wglębnych obszaru gminy są duże. Stanowią one źródło zaopatrzenia w wodę pitną gminy, zabezpieczając obecne i perspektywiczne potrzeby w tym zakresie. Płytki, przypowierzchniowy poziom holoceniowy towarzyszy osadom piaszczysto – żwirowym w dolinach rzecznych.

Obszar opracowania leży w granicach jednostki planistycznej gospodarowania wodami (podziemnych jednolitych części wód - JCWPd) o kodzie PLGW600109. Region Środkowej Odry pod względem stanu chemicznego i ilościowego wód oceniony został jako dobry, niezagrożony. Jego cele środowiskowe zostały osiągnięte w 2015 roku.

Obszar gminy nie leży w zasięgu podlegających ochronie głównych zbiorników wód podziemnych, a omawiany obszar opracowania nie zawiera stref pośredniej lub bezpośredniej ochrony wód podziemnych.

5.5. Warunki glebowe

Gmina Strzelin charakteryzuje się występowaniem gleb brunatnych i czarnych ziem (70% powierzchni gminy). Świadczą one o bardzo dobrych stosunkach wodnych, tworzących dobry klimat do rozwoju pszenicy i innych zbożowo-pastewnych nasadzeń. Występują również gleby o niższej klasie przydatności, takie jak gleby brunatne wylugowane i bielicowe. 81,2% powierzchni gminy to grunty orne, a 8,6% powierzchni to tereny zalesione [Plan urzędzeniowo – rolny, 2004].

Obszar gminy to w dużej mierze grunty rolne o wysokich klasach bonitacyjnych. W granicach opracowania występują grunty rolne (Ps, R) klas od IIIa do V.

5.7. Warunki klimatyczne

Klimat gminy należy do najcieplejszych w Polsce. Średnie temperatury kształtują się od - 1,0°C w styczniu do + 19°C w lipcu. Średnia temperatura roczna wynosi + 8,5°C. Prace polowe można rozpoczynać w drugiej połowie marca, a okres wegetacji trwa ok. 220 - 225 dni. Na terenie gminy przeważają wiatry południowo-zachodnie, średnia roczna opadów wynosi około 605mm, z czego 180-200 mm przypada na miesiące letnie. Teren gminy według regionalizacji klimatycznej

W. Okołowicza leży w zasięgu regionu przedgórze z dominującym wpływem gór i słabym modyfikującym wpływem oceanicznym.

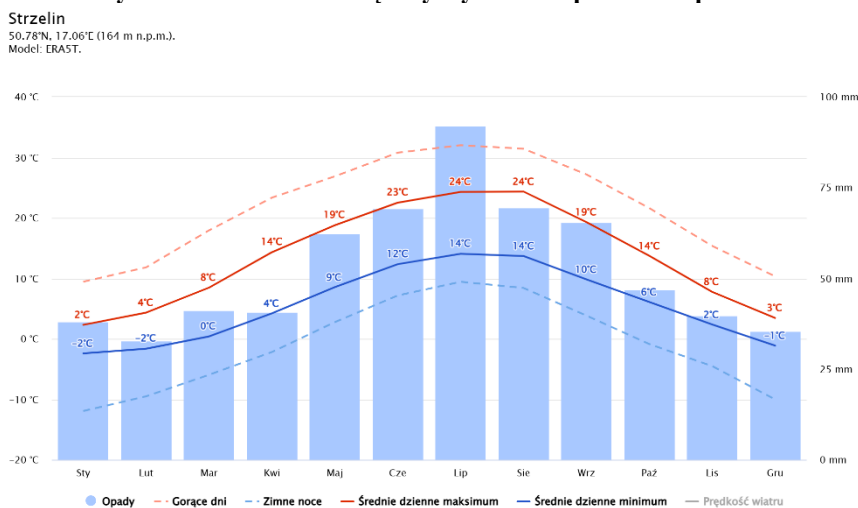
Tabela 1 Cechy klimatu

Cechy klimatu	Wartości
Średnia temperatura roczna	8,0 °C
Średnia temperatura stycznia	1,2 do 1,8 ° C
Średnia temperatura lipca	17,5 °C
Ilość opadów w roku	560 do 660 mm
Ilość opadów w lipcu	460 mm
Długość okresu wegetacyjnego	220 do 230 dni
Ilość dni mroźnych	30 do 45 dni
Ilość dni bardzo mroźnych	1 do 2 dni
Ilość dni z przymrozkami	90 dni
Ilość dni słonecznych	88 dni
Długość występowania pokrywy śnieżnej	55 do 60 dni
Początek okresu wegetacyjnego	20 do 30 marca
Pierwszy opad śnieżny	1 a 7 listopada
Średnia grubość pokrywy śnieżnej	12 do 20 cm

Źródło: Plan Urzędniowo- Rolny, Zarząd Województwa Dolnośląskiego, Urząd Miasta i gminy Strzelin, Wrocław 2004 r.

Różnice wysokości względnych pomiędzy Równiną Wrocławską i Wzgórzami Niemczańsko-Strzelińskimi dochodzą do 110 m. Decyduje to o zróżnicowaniu klimatu lokalnego. Dominują wiatry z kierunku południowego, zachodniego i południowo-zachodniego. Minimalny udział mają wiatry północne - występują w północnej części gminy, gdzie nie ma lasów, a powierzchnia zadrzewień jest mała.

Rysunek 2 Średniomiesięczny wykres temperatur i opadów

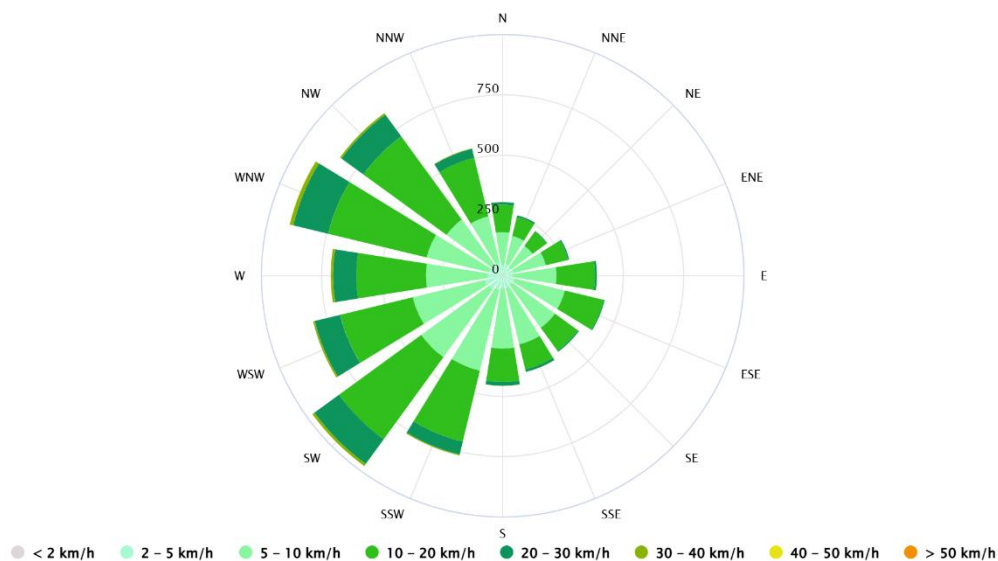


źródło: <http://meteoblue.com>

Rysunek 3 Róża wiatrów

PROGNOZA ODDZIAŁYWANIA NA ŚRODOWISKO MIEJSCOWEGO PLANU ZAGOSPODAROWANIA PRZESTRZENNEGO DLA CZĘŚCI MIEJSCOWOŚCI BIEDRZYCHÓW (DZ.NR 31 I 271)

Strzelin
50.78°N, 17.06°E (164 m n.p.m.).
Model: ERA5T.



Źródło: <http://meteoblue.com>

5.8. Obszary objęte ochroną prawną

W kontekście ochrony przyrody obszar gminy graniczy z obszarem chronionego krajobrazu „Wzgórza Niemczańsko-Strzelińskie”. Zgodnie z uchwałą Nr XXXIX/348/10 Rady Miejskiej Strzelina z dnia 26 stycznia 2010 r. w sprawie utworzenia Zespołu Przyrodniczo-Krajobrazowego „Wzgórza Strzelińskie” w południowej części gminy wyróżnia się właśnie taką formę ochrony przyrody. Występują także dwa obszary przyrodnicze: Obszar Specjalnej Ochrony Natura 2000, „Karszówek” (PLH020098) oraz „Wzgórza Strzelińskie” (PLH020074). Dodatkowo na obszarze gminy występuje kilkadziesiąt pomników przyrody.

Rysunek 5 Obszary i obiekty objęte ochroną prawną na obszarze opracowania projektu planu miejscowego i w jego otoczeniu



Źródło: Opracowanie własne na podstawie danych GDOŚ

Obszar opracowania znajduje się w granicach Zespołu Przyrodniczo-Krajobrazowego „Wzgórze Strzełińskie” oraz około 3 km na północ od Specjalnego Obszaru Ochrony „Wzgórze Strzełińskie”.

Na obszarze opracowania nie występują obiekty wpisane do wykazu i rejestru zabytków. Nie występują również stanowiska archeologiczne figurujące w wykazie zabytków.

5.9. Analiza stanu środowiska

W stanie istniejącym obszar objęty opracowaniem, zagospodarowany jest przez pola uprawne. Obszar opracowania nie wykazuje ponadnormatywnego poziomu zanieczyszczenia żadnego ze składników środowiska. Nie brakuje jednak czynników, które mogą doprowadzić do znacznego pogorszenia stanu poszczególnych składników środowiska, a w efekcie, ze względu na ich zależność, do ogólnego pogorszenia jakości środowiska. Do najważniejszych zagrożeń zaliczyć należy:

- nieuregulowana gospodarka ściekowa,
- nie w pełni proekologiczna gospodarka cieplna,
- zanieczyszczenie gleby w wyniku działalności antropogenicznej,
- chemizm opadów atmosferycznych i napływ zanieczyszczeń z zewnątrz.

Rysunek 6 Istniejące zagospodarowania obszaru opracowania i otoczenia



źródło: Opracowanie własne na podstawie ortofotomapy z geoportalu krajowego

Zgodnie z ustaleniami obowiązującego Studium uwarunkowań i kierunków zagospodarowania przestrzennego Miasta i Gminy Strzelin na terenie objętym opracowaniem projektu planu miejscowego przewiduje się rozwój obszarów rolniczych. Z tego względu istotnym, z punktu widzenia ochrony środowiska, będzie monitoring poszczególnych składowych środowiska, a także rozbudowa i modernizacja sieci infrastruktury technicznej.

5.9.1 Pole elektromagnetyczne

Na obszarze opracowania nie występują źródła emisji pola elektromagnetycznego w tym napowietrzne linie średniego napięcia 20kV. W granica obszaru planu miejscowego nie znajdują się również stacje transformatorowe.

5.9.2 Zanieczyszczenie powietrza atmosferycznego

Powietrze atmosferyczne w rejonie terenu, dla którego opracowywany jest plan miejscowy, nie wykazuje ponadnormatywnych stężeń substancji zanieczyszczających. Stan czystości powietrza na obszarze opracowania należy uznać za dobry. Za główne źródło negatywnych zmian jakości powietrza w mieście uznać należy indywidualną emisję związaną z gospodarką komunalną (indywidualne, w większości węglowe kotłownie) oraz zakład produkcyjny "Cukrownia Strzelin", leżący poza granicami opracowania planu miejscowego. Z uwagi na położenie obszaru opracowania można stwierdzić, że dodatkowym źródłem zanieczyszczeń są pojazdy mechaniczne. Nasilony ruch samochodowy do miasta oraz występowanie w bezpośrednim sąsiedztwie obszaru opracowania, w odległości ok. 250 m na północny zachód od obszaru opracowania projektu planu miejscowego drogi wojewódzkiej nr 396 sprawia, że ruch komunikacyjny na tym terenie ma istotny wpływ na stan powietrza atmosferycznego. Na stopień czystości powietrza na terenie miasta wpływ mają m.in.:

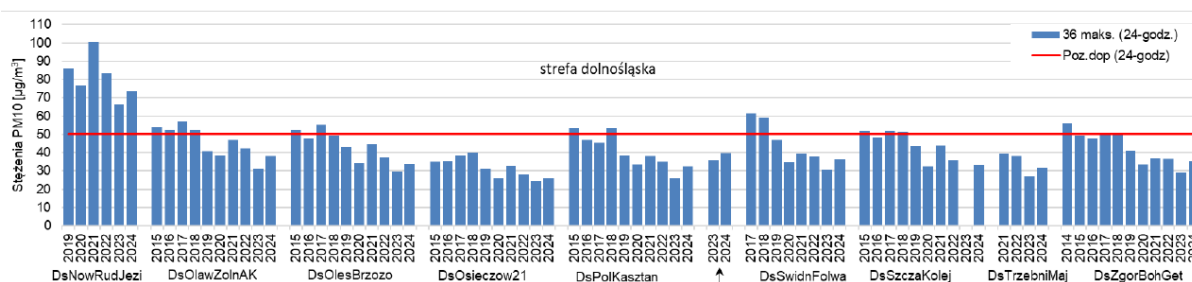
- emisja zanieczyszczeń ze źródeł energetyczno-grzewczych oraz przemysłowych,

- emisja zanieczyszczeń związana z komunikacją – spowodowana spalinami pochodzącymi z silników samochodowych,
- napływ zanieczyszczeń z gmin ościennych,
- niekorzystne warunki meteorologiczne, wpływające na zanieczyszczenie powietrza i jego utrzymywanie się na terenie miasta,
- ukształtowanie powierzchni terenu.

Największymi antropogenicznymi źródłami emisji zanieczyszczeń do powietrza na terenie miasta, odnoszącymi się praktycznie do wszystkich miejscowości, są zanieczyszczenia związane z niską emisją. Pochodzą one z gospodarki komunalnej (kotłownie, indywidualne paleniska domowe i małe zakłady produkcyjno-usługowe) oraz związane są z emisją pochodzącą z komunikacji (głównie transport drogowy), np. z ruchliwej drogi wojewódzkiej nr 396, która przechodzi przez centralną część miejscowości. Nasilony ruch samochodowy przez miejscowość oraz występowanie drogi wojewódzkiej sprawia, że ruch komunikacyjny na tym terenie ma istotny wpływ na stan powietrza atmosferycznego.

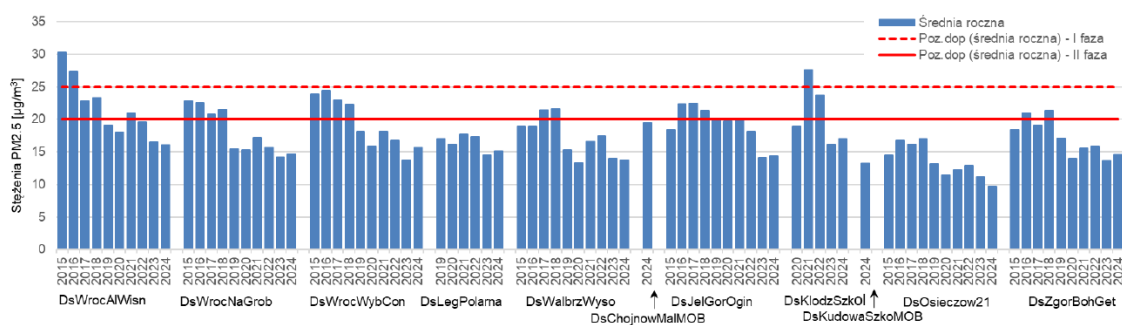
Według danych przedstawionych przez RWMS we Wrocławiu na rok 2018 roczna ocena pod kątem wszystkich negatywnych składników powietrza mierzonych w Strzelinie wskazała przekroczenie dopuszczalnego poziomu substancji dla wskaźnika średniorocznego w przypadku benzopirenu (BaP). Stężenia dwutlenku azotu (NO₂), tlenu azotu, dwutlenku siarki (SO₂), ołowiu, pyłu zawieszonego PM_{2.5} oraz PM₁₀ nie przekroczyły średniorocznych dopuszczeń. Najnowsze dane z 2018 roku wykazały natomiast przekroczenie (jednocześnie dla całego województwa) wskaźnika ozonu (O₃), który w dużych ilościach zaburza procesy fotosyntezy i inne procesy biochemiczne roślin, u ludzi powoduje choroby układu oddechowego. Należy jednak zaznaczyć, że żaden z punktów pomiarowych w ramach, których pobrano próbki do badań nie znajdował się na obszarze powiatu strzelińskiego, a przedstawione wnioski są prawdopodobnie wynikiem uśrednienia wyników z powiatów sąsiednich.

Wykres 1 Przebieg 36 maksymalnej wartości 24-godzinowej stężenia pyłu PM₁₀ na poszczególnych stanowiskach pomiarowych województwa dolnośląskiego na tle poziomu dopuszczalnego w latach 2015 – 2024



Źródło: GIOŚ, WIOŚ. (2025). Roczna ocena jakości powietrza w województwie dolnośląskim. Raport wojewódzki za rok 2025. Wrocław: Główny Inspektorat Ochrony Środowiska, Regionalny Wydział Monitoringu Środowiska we Wrocławiu

Wykres 2 Przebieg wartości stężenia średniego rocznego pyłu PM_{2,5} na poszczególnych stanowiskach pomiarowych w województwie dolnośląskim na tle poziomu dopuszczalnego w latach 2015–2024



Źródło: GIOŚ, WIOŚ. (2025). *Roczna ocena jakości powietrza w województwie dolnośląskim. Raport wojewódzki za rok 2024*. Wrocław: Główny Inspektorat Ochrony Środowiska, Regionalny Wydział Monitoringu Środowiska we Wrocławiu

5.9.3 Zanieczyszczenie wód powierzchniowych

W granicach obszaru opracowania nie znajdują się ciekie wodne i rzeki. Przez Strzelin przepływa m.in. rzeka Oława, dla której poziom zanieczyszczeń stwierdzony na podstawie badań z 2014 roku przedstawia poniższa tabela. Są to wartości zanotowane w punkcie pomiarowym znajdującym się na moście drogowym Nowolesie–Kazanów.

Tabela 2 Stan ekologiczny i chemiczny rzeki Oława (ppk. most drogowy Nowolesie–Kazanów) - ocena za 2014 r.

Wskaźnik jakości wody	Średnia	Max	Min
Fitobentos (wskaźnik okrzemkowy IO)	0,283	-	-
Temperatura (oC)	9,90	25,80	1,00
Tlen rozpuszczony (mg O ₂ /l)	11,20	13,10	6,64
BZT ₅ (mg O ₂ /l)	2,52	3,08	1,8
OWO (mg C/l)	5,7225	8,75	3,52
Przewodność w 20oC (uS/cm)	679,5	739	490
Twardość ogólna (mg CaCO ₃ /l)	508,875	750	282
Odczyn pH	8,0375	8,1	7,9
Azot amonowy (mg N-NH ₄ /l)	0,17125	0,347	0,025
Azot Kjeldahla (mg N/l)	0,87	1,09	0,61
Azot azotanowy (mg N-NO ₃ /l)	3,025	4,16	1,27
Azot ogólny (mg N/l)	3,92625	5,11	2,3
Fosforany (mg PO ₄ /l)	0,171	0,322	0,088
Fosfor ogólny (mg P/l)	0,1435	0,202	0,11
Azotany (mg NO ₃ /l)	13,3975	18,4	5,62

Źródło danych: opracowanie własne na podstawie danych z www.wroclaw.pios.gov.pl

Dodatkowo, dla JCWP Oława od Pogródki do ujścia na podstawie oceny stanu GIOŚ 2014-2019 i oceny eksperckiej potencjał ekologiczny określony został jako słaby, zaś stan chemiczny sklasyfikowano jako poniżej dobrego, a ocena ryzyka nieosiągnięcia celu środowiskowego określona została jako zagrożona. Ostateczna ocena tej JCWP natomiast określona została jako zła.

JCWP Krynka od Karnkowskiego Potoku do ujścia ze względu na swój stan ekologiczny wskazana została jako o umiarkowanym stanie. Nie wskazano stanu chemicznego ze względu na brak danych. Ocena ryzyka nieosiągnięcia celu środowiskowego określona została jako zagrożona. Ostateczna ocena tej JCWP natomiast określona została jako zła.

5.9.4 Zanieczyszczenie wód podziemnych

Obszar gminy leży w granicach jednostki gospodarowania wodami (podziemnych jednolitych części wód - JCWPd) o kodzie PLGW6000109 - „Region Odry Środkowej” pod względem stanu chemicznego i ilościowego wód oceniony został jako dobry, niezagrożony. Celem środowiskowym, zarówno dla stanu chemicznego, jak i ilościowego wód był stan dobry. Cele te osiągnięte zostały w 2015 r.

Obszar gminy nie leży w zasięgu podlegających ochronie głównych zbiorników wód podziemnych, a omawiany obszar objęty prognozą nie zawiera stref pośredniej lub bezpośredniej ochrony wód podziemnych.

5.9.5 Zanieczyszczenia gleb

Na zanieczyszczenie gleb silny wpływ ma działalność antropogeniczna. Głównymi zagrożeniami zanieczyszczeń wód oraz gleb ma gospodarka komunalna, zajmująca się odprowadzaniem ścieków sanitarnych, bytowych oraz przemysłowych, które wnikać mogą w głąb gleb, wpływając jednocześnie na jakość wód podziemnych. Dodatkowymi źródłami zanieczyszczeń na obszarze gminy są niezabezpieczone i nielegalne wysypiska śmieci i składowiska odpadów, niewłaściwie eksploatowane przydomowe oczyszczalnie ścieków, szamba, stacje paliw oraz magazyny produktów chemicznych i ropopochodnych, jak również niewłaściwa gospodarka rolna, używająca środki chemiczne, pestycydy nawozy mineralne. Istotnym zagrożeniem wód oraz gleb jest również spływ powierzchniowy z obszarów, na których prowadzona jest niewłaściwa gospodarka wodna, roboty i prace ziemne, które również mogą wpływać na zaburzenie stosunków wodnych, ich jakości, jak również jakości gleb, jak również zjawiska atmosferyczne, m.in. kwaśne deszcze, nasilające się w sezonie grzewczym.

W graniach obszaru opracowania oraz w jego otoczeniu wpływ na zanieczyszczenie gleby mają: zanieczyszczenia pochodzenia komunikacyjnego oraz zanieczyszczenia powietrza, które opadają wraz z opadami atmosferycznymi, związane głównie z gospodarką cieplną. Są to jednak wyłącznie wnioski wynikające z obserwacji terenowej. Brak jest szczegółowych badań dotyczących stanu gleb na obszarze objętym projektem planu miejscowego.

5.9.7 Zanieczyszczenie hałasem

Na obszarze opracowania nie występują obiekty generujące znaczny hałas. Hałas o chwilowym i cyklicznym charakterze (o niewielkim natężeniu) pochodzi ze źródeł komunikacyjnych – w szczególności drogi wojewódzkiej nr 396, znajdującej się na w odległości ok. 250 m na zachód od obszaru opracowania. Z uwagi na brak badań akustycznych nie można stwierdzić w jakiej odległości od pasa drogowego dochodzi do przekroczenia dopuszczalnych poziomów hałasu. Na obszarach objętym planem miejscowym nie występują także obiekty czy zakłady produkcyjne, mogące emitować znaczny hałas.

5.9.8 Zagrożenia pochodzenia antropogenicznego i biotycznego lasów

W granicach obszaru opracowania planu miejscowego nie występują grunty zalesione ani zadrzewione.

5.9.8 Zagrożenie powodziowe

Zgodnie z mapami zagrożenia powodziowego i ryzyka powodziowego, udostępnionymi w 2022 roku przez Informatyczny System Osłony Kraju, w granicach obszaru objętego planem miejscowym i przedmiotową prognozą nie znajdują się obszary zagrożenia powodziowego.

5.9.9 Ryzyko wystąpienia poważnych awarii

Na omawianym obszarze nie występują nadzwyczajne źródła zagrożeń środowiska i zdrowia ludzi, ani też obiekty zagrażające środowisku.

5.10. Potencjalne zmiany stanu środowiska w przypadku braku realizacji planu miejscowego.

W przypadku braku realizacji ustaleń niniejszego projektu planu miejscowego na analizowanych obszarach nie zajdą gwałtowane zmiany w stanie poszczególnych składowych środowiska. W przypadku braku realizacji planu miejscowego obowiązywać będzie *miejscowy plan zagospodarowania przestrzennego dla miejscowości BIEDRZYCHÓW* przyjęty na podstawie uchwały Nr XL/352/10 Rady Miejskiej Strzelina z dnia 30 marca 2010 r. Omawiany projekt planu miejscowego zmienia przeznaczenia terenu oraz wprowadza parametry i wskaźniki dotyczące zabudowy i zagospodarowania dla obszaru objętego opracowaniem. Zapisy te nie wpłyną na stan środowiska oraz jego poszczególne komponenty ze względu na skalę zaplanowanego zagospodarowania. W obowiązującym planie miejscowy obszar opracowania znajduje się w granicach terenu zabudowy mieszkaniowej mieszanej oraz terenów rolnych.

6. Stan środowiska na obszarach objętych przewidywanym znaczącym oddziaływaniem

Na obszarze objętym planem miejscowym brak jest terenów objętych przewidywanym znaczącym oddziaływaniem na środowisko. Planowane w projekcie planu miejscowego funkcje nie spowodują znaczącego oddziaływania na środowisko. W planie miejscowym wskazano tereny, dla których zakazano przedsięwzięć mogących zawsze znacząco oddziaływać na środowisko. Wprowadzono także zapisy dla prowadzonej działalności, która nie może powodować przekroczenia standardów jakości środowiska, zgodnie z przepisami odrębnymi. Wprowadzono także zapisy ograniczające ponadnormatywne oddziaływanie związane z prowadzeniem działalności gospodarczej, która nie może powodować przekroczenia standardów jakości środowiska, zgodnie z przepisami odrębnymi. W zakresie zabudowy zagrodowej lub produkcji w gospodarstwach rolnych, hodowlanych i ogrodniczych oraz produkcji w gospodarstwach rolnych, hodowlanych, ogrodniczych lub wielkotowarowej produkcji rolnej ograniczono liczebność inwentarza zwierząt do maksymalnie 39 DJP.

7. Istniejące problemy ochrony środowiska istotne z punktu widzenia realizacji projektowanego dokumentu, w szczególności dotyczące obszarów podlegających ochronie na podstawie ustawy z dnia 16 kwietnia 2004 r. o ochronie przyrody

Na obszarze objętym projektem planu miejscowego występuje obszar objęty formą ochrony przyrody, wymieniony w ustawie o ochronie przyrody z dnia 16 kwietnia 2004 r. Obszar opracowania znajduje się w granicach Zespołu Przyrodniczo-Krajobrazowego „Wzgórza Strzelińskie” oraz około 3 km na północ od Specjalnego Obszaru Ochrony „Wzgórza Strzelińskie” (PLH20074).

Poszczególne składniki środowiska na obszarach objętych planem miejscowym nie wykazują trwałego przekroczenia dopuszczalnych poziomów zanieczyszczeń. Niemniej jednak, w okresie jesienno-zimowym obserwowany jest wzrost emisji zanieczyszczeń, wynikający z niskiej emisji i mający źródło w indywidualnych źródłach ogrzewania, głównie konwencjonalnych. Celem ograniczenia emisji zanieczyszczeń, w zakresie zaopatrzenia w energię cieplną ustalono, że nakazuje

się zapewnić ją z indywidualnych lub grupowych źródeł zaopatrzenia w ciepło, w tym z odnawialnych źródeł energii, na warunkach określonych w przepisach odrębnych. Realizacja projektowanej zabudowy wiąże się także z częściowym zniszczeniem warstwy gleby i zmniejszeniem powierzchni przepuszczalnych dla wód opadowych. Mimo to przyjęte ograniczenia w zabudowie nie dopuszczają do zaburzenia naturalnej infiltracji na obszarach zabudowanych.

8. Ocena rozwiązań funkcjonalno – przestrzennych

Obszar opracowania projektu *miejscowego planu zagospodarowania przestrzennego dla części miejscowości Biedrzychów (dz.nr 31 i 271)* obejmuje obszar w granicach działek o numerach ewidencyjnych 31 oraz 271 w obrębie Biedrzychów w gminie Strzelin. Zgodnie z art. 14 ust. 1 ustawy z dnia 27 marca 2003 roku o planowaniu i zagospodarowaniu przestrzennym (t.j. Dz. U. z 2024 r. poz. 1130 z późn. zm.) miejscowy plan zagospodarowania przestrzennego sporządza się w celu zmiany przeznaczenia terenów, w tym dla inwestycji celu publicznego, oraz określenia sposobów ich zagospodarowania i zabudowy.

Ustalenia projektu planu miejscowego zostały pogrupowane w 3 rozdziałach. W rozdziale 1. zawarte zostały przepisy ogólne, w rozdziale 2. zawarte zostały przepisy szczegółowe, a w rozdziale trzecim – przepisy końcowe. Ustalono następujące kategorie przeznaczenia terenu, dla których określono odpowiednie ustalenia:

- teren zabudowy zagrodowej lub produkcji w gospodarstwach rolnych, hodowlanych, ogrodniczych, oznaczony symbolem RZM-RZP,
- teren produkcji w gospodarstwach rolnych, hodowlanych, ogrodniczych lub wielkotowarowej produkcji rolnej, oznaczony symbolem RZP-RZW.

W planie miejscowym określono ustalenia dla wyżej wymienionych kategorii przeznaczenia terenu.

Opracowanie niniejszego planu miejscowego dotyczy głównie zmiany przeznaczenia terenów i wskaźników zagospodarowania terenów, aby umożliwić rozwój zabudowy zagrodowej oraz produkcji w gospodarstwach rolnych.

Sporządzając projekt miejscowego planu zagospodarowania przestrzennego wzięto pod uwagę różne aspekty ochrony środowiska. Przede wszystkim przeanalizowano planowane rozwiązania pod kątem potencjalnych konfliktów i wykluczających się wzajemnie funkcji w celu jak największego zminimalizowania ryzyka negatywnego oddziaływania na środowisko. Przygotowano zapisy ustaleń projektu planu w taki sposób, by w jak największym stopniu ograniczyć negatywne skutki oddziaływania proponowanych form użytkowania terenu na środowisko naturalne, a także na zdrowie i życie mieszkańców. Dodatkowymi zabezpieczeniami są przepisy dotyczące ochrony środowiska, a także rozporządzenie w sprawie przedsięwzięć mogących znacząco oddziaływać na środowisko.

Analiza ustaleń przyjętych w miejscowym planie pozwala stwierdzić, że projekt planu nie stwarza konfliktów pomiędzy projektowanymi funkcjami. Zaproponowane rozwiązania funkcjonalno-przestrzenne mają na celu zapobieganie negatywnym skutkom zmian klimatu. W ustaleniach miejscowego planu przyjęto dla jednostki, w ramach której dopuszczona jest zabudowa, minimalny współczynnik powierzchni biologicznie czynnej, minimalny i maksymalny współczynnik nadziemnej intensywności zabudowy oraz wskaźnik określający maksymalną wielkość powierzchni zabudowy w stosunku do powierzchni wydzielonej działki.

W projekcie planu przyjęto obowiązek zapewnienia wskaźników minimalnej powierzchni biologicznie czynnej oraz maksymalnych powierzchni zabudowy zgodnie z tabelą poniżej.

Tabela 1 Wskaźniki zagospodarowania terenów w projekcie mpzp

Nr zał. graf.	Teren	Symbol	Minimalny wskaźnik	Maksymalny wskaźnik powierzchni zabudowy
---------------	-------	--------	--------------------	--

		powierzchni biologicznie czynnej		
1	teren zabudowy zagrodowej lub produkcji w gospodarstwach rolnych, hodowlanych, ogrodniczych	1RZM-RZP	0,35	0,40
1	teren produkcji w gospodarstwach rolnych, hodowlanych, ogrodniczych lub wielkotowarowej produkcji rolnej	1RZP-RZW	0,35	0,40

Dzięki przyjęciu w planie miejscowym ww. wskaźników, powierzchnia terenów zabudowanych i nieprzepuszczalnych równoważona będzie przez tereny zielone. Przyjęte wartości współczynników pozwalają stwierdzić, że projekt planu miejscowego zapewnia zachowanie właściwych proporcji pomiędzy terenami o różnych formach użytkowania.

9. Cele ochrony środowiska ustanowione na szczeblu międzynarodowym, wspólnotowym i krajowym, istotne z punktu widzenia projektowanego planu miejscowego oraz sposoby w jakich te cele i inne problemy środowiska zostały uwzględnione podczas opracowywania planu

Podstawą dla formułowania ustaleń przedmiotowej miejscowego planu zagospodarowania przestrzennego była zapisana w ustawie zasadniczej zasada zrównoważonego rozwoju, która zakłada taki rozwój społeczno- gospodarczy, w którym następuje proces integrowania działań politycznych, gospodarczych i społecznych, z zachowaniem równowagi przyrodniczej oraz trwałości podstawowych procesów przyrodniczych, w celu zagwarantowania możliwości zaspokajania podstawowych potrzeb poszczególnych społeczności lub obywateli, zarówno współczesnego pokolenia, jak i przyszłych pokoleń. Strategicznym celem polityki ekologicznej państwa, a także województwa dolnośląskiego jest zapewnienie bezpieczeństwa ekologicznego i tworzenie podstaw do zrównoważonego rozwoju społeczno-gospodarczego.

9.1. Cele ochrony środowiska na szczeblu międzynarodowym

Na szczeblu międzynarodowym określono szczegółowe cele i zadania na rzecz ochrony środowiska, które zostały przyjęte w ramach następujących konwencji, deklaracji i porozumień, mających znaczenie dla prawa wspólnotowego:

- *Szczyt Ziemi – Światowy Szczyt Zrównoważonego Rozwoju*, Johanesburg, 2002 r.,
- *Agenda 21 „Środowisko i Rozwój”*, Rio de Janeiro 1992 r.,
- *Protokół z Kioto – Ramowa Konwencja Narodów Zjednoczonych w sprawie zmiany klimatu*, Kioto, 1997 r.,
- *Ramowa Konwencja Narodów Zjednoczonych w sprawie zmiany klimatu UNFCCC*, Nowy Jork, 1992 r.,
- *Konwencja z Aarhus ONZ/EKG o dostępie do informacji, udziale społeczeństwa w podejmowaniu decyzji oraz dostępie do wymiaru sprawiedliwości w sprawach dotyczących środowiska*, Aarhus, 1998 r.,
- *Konwencja o ocenach oddziaływania na środowisko w kontekście transgranicznym*, Espoo, 1991 r.,
- *Konwencja o ochronie gatunków dzikiej flory i fauny europejskiej oraz ich siedlisk*, Berno, 1979 r.,
- *Konwencja Londyńska*, Londyn, 1972 r.,

- *Konwencja o obszarach wodno-błotnych mających znaczenie międzynarodowe, zwłaszcza jako środowisko życiowe ptactwa wodnego, Ramsar, 1971 r.,*
- *Konwencja o ochronie wędrownych gatunków dzikich zwierząt, Bonn, 1979 r.,*
- *Agenda na rzecz zrównoważonego rozwoju 2030, Zgromadzenie Ogólne ONZ, Nowy Jork, 2015 r.,*
- *Konwencja Wenecka w sprawie substancji zubożających warstwę ozonową, Montreal, 1987 r.,*
- *Konwencja Sztokholmska w sprawie trwałych zanieczyszczeń organicznych, Sztokholm, 2001 r.*

9.2. Cele ochrony środowiska na szczeblu wspólnotowym

Na szczeblu wspólnotowym określono szczegółowe cele i zadania na rzecz ochrony środowiska, które zostały przyjęte w ramach następujących konwencji, deklaracji i porozumień:

- *Strategia UE w zakresie przystosowania się do zmiany klimatu, 16 kwietnia 2013 r.,*
- *Europa 2020. Strategia na rzecz inteligentnego i zrównoważonego rozwoju sprzyjającego włączeniu społecznemu, komunikat Komisji Europejskiej, 3 marca 2010 r.,*
- *Europejska konwencja krajobrazowa, Florencja, 20.10.2000 r.*

9.3. Cele ochrony środowiska na szczeblu krajowym

Planowane działania w obszarze ochrony środowiska w Polsce wpisują się w priorytety w skali Unii Europejskiej i cele 6. Wspólnotowego programu działań w zakresie środowiska naturalnego. Zgodnie z ostatnim przeglądem wspólnotowej polityki ochrony środowiska do najważniejszych wyzwań należy zaliczyć:

- *działania na rzecz zapewnienia realizacji zasady zrównoważonego rozwoju;*
- *przystosowanie do zmian klimatu;*
- *ochrona różnorodności biologicznej.*

Polityka ekologiczna Państwa 2030 - strategia rozwoju w obszarze środowiska i gospodarki wodnej w systemie dokumentów strategicznych stanowi doprecyzowanie zapisów Strategii na rzecz Odpowiedzialnego Rozwoju do roku 2020 (z perspektywą do 2030 r.) (w skrócie SOR). Dokument zarysowuje cele główne oraz cele szczegółowe, dotyczące m. in. ochrony zdrowia, gospodarki i klimatu, które są wspierane poprzez tzw. cele horyzontalne (dotyczące m. in. efektywności instrumentów ochrony środowiska). Celem głównym Polityki Ekologicznej Państwa 2030 (w skrócie PEP2030) jest Rozwój potencjału środowiska na rzecz obywateli i przedsiębiorców, który stanowi jednocześnie jeden z celów SOR. PEP2030 wyznacza trzy cele szczegółowe¹:

- Cel szczegółowy I: Środowisko i zdrowie. Poprawa jakości środowiska i bezpieczeństwa ekologicznego;
- Cel szczegółowy II: Środowisko i gospodarka. Zrównoważone gospodarowanie zasobami środowiska;
- Cel szczegółowy III: Środowisko i klimat. Łagodzenie zmian klimatu i adaptacja do nich oraz zarządzanie ryzykiem klęsk żywiołowych.

Celami horyzontalnymi są:

- Środowisko i edukacja. Rozwijanie kompetencji (wiedzy, umiejętności i postaw) ekologicznych społeczeństwa;
- Środowisko i administracja. Poprawa efektywności funkcjonowania instrumentów ochrony środowiska.

W realizacji celów środowiskowych dokument często podkreśla istotną rolę planowania przestrzennego jako narzędzia do kształtowania przestrzeni i racjonalnego gospodarowania

¹ Polityka Ekologiczna Państwa 2030, przyjęta uchwałą nr 67 Rady Ministrów z dnia 16 lipca 2019 r. w sprawie przyjęcia "Polityki ekologicznej państwa 2030 - strategii rozwoju w obszarze środowiska i gospodarki wodnej" (M.P. 2019 poz. 794);

środowiskiem przyrodniczym. Rolą polityki przestrzennej państwa jest zapewnienie bezpieczeństwa ekologicznego państwa, które to powinno być zapewnione poprzez odpowiednie zarządzanie państwem na wszystkich szczeblach administracji publicznej oraz w podziale kompetencji i zadań, pozwalającym na wyznaczenie celów na każdym szczeblu w oparciu o zidentyfikowane potrzeby, zaś środki niezbędne do ich osiągnięcia dobierane z uwzględnieniem kryteriów efektywności ekologicznej i ekonomicznej. Podkreślona została rola Jednostek Samorządu Terytorialnego, w których gestii powinno leżeć racjonalne gospodarowanie przestrzenią oraz prowadzenie racjonalnej polityki przestrzennej, pomagającej chronić ludność m. in. przed zanieczyszczeniem powietrza, hałasem, suszą, powodzią oraz presją człowieka na środowisko przyrodnicze. Podkreślone zostało również dążenie do poprawy jakości życia, które powoduje stałą potrzebę rozwoju, co jednak jest możliwe tylko dzięki zrównoważonemu korzystaniu z zasobów przyrodniczych. Istotna jest również rola kształtowania i ochrony krajobrazu, które mają wyraźny wpływ na utrzymanie łączności ekologicznej. W tym zakresie planowanie przestrzenne powinno uwzględniać wszystkie istotne elementy krajobrazu oraz środowiska przyrodniczego, ponieważ tylko w taki sposób możliwe będzie zagwarantowanie prawidłowego utrzymania oraz odbudowy łączności ekologicznej w środowisku przyrodniczym.

Planowanie przestrzenne wskazywane jest również w kierunkach interwencji, realizujących cele szczegółowe oraz odpowiadających poszczególnym celom zrównoważonego rozwoju. Rola, jaką pełni planowanie przestrzenne w tych kierunkach przedstawiona została poniżej:

- **Zrównoważone gospodarowanie wodami, w tym zapewnienie dostępu do czystej wody dla społeczeństwa i gospodarki oraz osiągnięcie dobrego stanu wód** – poprzez m. in. opracowanie i aktualizację dokumentów strategicznych/planistycznych w zakresie gospodarowania wodami oraz działania, obejmujące kształtowanie krajobrazów sprzyjających zatrzymywaniu wody i ochronę wód morskich;
- **Likwidacja źródeł emisji zanieczyszczeń do powietrza lub istotne zmniejszenie ich oddziaływania** – poprzez m. in. ograniczenie niskiej emisji, odpowiednie planowanie przestrzenne i ochronę korytarzy i klinów napowietrzających;
- **Ochrona powierzchni ziemi, w tym gleb** – poprzez m. in. utrzymanie zadrzewień i zakrzaczeń śródpolnych, przeciwdziałanie zanieczyszczenia gleby i ziemi substancjami mającymi negatywne oddziaływanie na zdrowie ludzi i stan środowiska oraz kierowanie się zasadą pierwszeństwa wtórnego użytkowania przestrzeni w procesach inwestycyjnych, która służy m.in. ograniczeniu zasklepienia powierzchni, prowadzącego do nieprzepuszczania wód opadowych i powietrza., w tym poprzez przekształcanie ich dotychczasowych funkcji. Kluczowe znaczenie dla ochrony gleb przypisuje się zasadom planowania przestrzennego, umożliwiającym ponowne wykorzystanie obszarów przemysłowych;
- **Przeciwdziałanie zagrożeniom środowiska oraz zapewnienie bezpieczeństwa biologicznego, jądrowego i ochrony radiologicznej** – m. in. poprzez badania dotyczących potencjalnych skutków oddziaływania pól elektromagnetycznych oraz stosowanie instrumentów zapewniających ochronę oraz zapewnienie bezpieczeństwa jądrowego i ochrony radiologicznej, szczególnie w kontekście planów budowy jądrowych bloków energetycznych;
- **Zarządzanie zasobami dziedzictwa przyrodniczego i kulturowego, w tym ochrona i poprawa stanu różnorodności biologicznej i krajobrazu** – m. in. poprzez przeciwdziałanie czynnikom i zjawiskom negatywnie oddziałującym na stan różnorodności biologicznej, do których należą w szczególności: przekształcenia i degradacja siedlisk, zmiany użytkowania terenu, nadmierna eksploatacja zasobów naturalnych, zanieczyszczenia środowiska czy rozprzestrzenianie się inwazyjnych gatunków obcych, działań zmierzających w kierunku zachowania różnorodności biologicznej, rozwoju zielonej i błękitnej infrastruktury oraz projektów dotyczących ochrony in-situ lub ex-situ zagrożonych gatunków i siedlisk przyrodniczych;

- **Wspieranie wielofunkcyjnej i trwale zrównoważonej gospodarki leśnej** – m. in. poprzez prowadzenie wielofunkcyjnej i trwale zrównoważonej gospodarki leśnej;
- **Gospodarka odpadami w kierunku gospodarki o obiegu zamkniętym** – m. in. poprzez zapobieganie wytwarzaniu odpadów, tworzenie niezbędnej infrastruktury do selektywnego zbierania odpadów u źródła, aby zapewnić przygotowanie odpadów do ponownego użycia, lub recyklingu, zmniejszanie emisji gazów cieplarnianych z sektora gospodarowania odpadami, przede wszystkim ze składowisk odpadów, wspieranie inwestycji związanych z recyklingiem odpadów, przeróbką i wykorzystaniem surowców z wtórnego obiegu, przedsięwzięcia w zakresie wdrażania gospodarki odpadami o obiegu zamkniętym na poziomie gminnym oraz prace badawczo-rozwojowe i wdrożeniowe związane z innowacyjnymi technologiami środowiskowymi, dotyczącymi wykorzystania surowców wtórnych i gospodarki odpadami, realizowane m.in. przez podmioty tworzące system nauki i szkolnictwa wyższego oraz ich konsorcja z przemysłem;
- **Zarządzanie zasobami geologicznymi poprzez opracowanie i wdrożenie polityki surowcowej państwa** – poprzez budowę sprawnego i efektywnego systemu zarządzania i gospodarowania wszystkimi rodzajami surowców mineralnych, w tym surowców wtórnych, w całym łańcuchu wartości oraz posiadanymi przez Polskę zasobami;
- **Wspieranie wdrażania ekoinnowacji oraz upowszechnianie najlepszych dostępnych technik BAT;**
- **Przeciwdziałanie zmianom klimatu** – m. in. poprzez ograniczenie emisję gazów cieplarnianych, działania na rzecz adaptacji do prognozowanych skutków zmian klimatu, wprowadzanie innowacyjnych technologii, wykorzystania dostępnych źródeł energii, wspierania działań na rzecz produkcji energii ze źródeł odnawialnych, magazynowania energii, rozwoju hybrydowych instalacji OZE;
- **Adaptacja do zmian klimatu i zarządzanie ryzykiem klęsk żywiołowych** – m. in. poprzez opracowanie i wdrożenie dokumentów strategicznych/planistycznych w zakresie gospodarowania wodami, wsparcie opracowania i wdrażania planów adaptacji do zmian klimatu dla obszarów zurbanizowanych, budowę niezbędnej infrastruktury przeciwpowodziowej i obiektów małej retencji (tam, gdzie to uzasadnione ekonomicznie, ekologicznie oraz społecznie), renaturyzację rzek i ich dolin, renaturyzację mokradeł oraz realizacji inwestycji mających na celu ochronę wybrzeża, połączonych z renaturyzacją wybranych fragmentów wybrzeża (wszędzie tam, gdzie jest to uzasadnione, celowe i możliwe) oraz poprzez rozwój zielonej i niebieskiej infrastruktury na terenach zurbanizowanych, zarządzanie wodami opadowymi na obszarach zurbanizowanych poprzez różne formy retencji i rozwój infrastruktury zieleni, ograniczenie zajmowania gruntów oraz zasklepienia gleby, czy zagospodarowanie terenów oraz tworzenie warunków zabudowy obszarów, które są narażone na występowanie powodzi, podtopień oraz erozję brzegów morskich;
- **Edukacja ekologiczna, w tym kształtowanie wzorców zrównoważonej konsumpcji;**
- **Usprawnienie systemu kontroli i zarządzania ochroną środowiska oraz doskonalenie systemu finansowania** – m. in. poprzez dokonanie bieżącej oceny efektywności i skuteczności udzielanej pomocy, zidentyfikowanie wszystkich znaczących przedsięwzięć środowiskowych realizowanych z udziałem środków publicznych, koordynację priorytetów inwestycyjnych w obszarze ochrony środowiska czy ułatwienie realizacji projektów zintegrowanych.

Poniższa tabela zawiera opis sposobu w jaki powyższe cele ochrony środowiska zostały uwzględnione podczas opracowania *miejscowego planu zagospodarowania przestrzennego dla części miejscowości Biedrzychów (dz.nr 31 i 271)*.

Tabela 2 Sposób, w jaki cele ochrony środowiska i inne problemy środowiskowe zostały uwzględnione podczas opracowywania dokumentu

PROGNOZA ODDZIAŁYWANIA NA ŚRODOWISKO MIEJSCOWEGO PLANU ZAGOSPODAROWANIA PRZESTRZENNEGO DLA CZĘŚCI MIEJSCOWOŚCI BIEDRZYCHÓW (DZ.NR 31 I 271)

L.P.	Cele ochrony środowiska	Ustalenia
1.	Ochrona zasobów wód podziemnych i powierzchniowych	<ul style="list-style-type: none"> • ustalono, że prowadzona działalność nie może powodować przekroczenia standardów jakości środowiska, zgodnie z przepisami odrębnymi; • nakazano odprowadzenie ścieków poprzez systemem kanalizacji sanitarnej, jednocześnie dopuszczono indywidualne rozwiązania w zakresie oczyszczania ścieków, pod warunkiem spełnienia wymagań przepisów odrębnych; • w zakresie odprowadzania wód opadowych i roztopowych wprowadzono następujące ustalenia: <ol style="list-style-type: none"> a) nakazuje się stosować rozwiązania polegające na zagospodarowaniu wód w całości lub w części w miejscu opadu, w szczególności poprzez gospodarze wykorzystanie, odparowywanie, rozsączenie do gruntów lub retencjonowanie, zgodnie z przepisami odrębnymi; b) dopuszcza się odprowadzanie wód opadowych i roztopowych do kanalizacji, zbiorników wodnych, cieków wodnych lub rowów melioracyjnych, zgodnie z przepisami odrębnymi;
2.	Ochrona zasobów leśnych	Na obszarze objętym planem miejscowym nie występują grunty leśne.
3.	Ochrona gleb: ochrona gleb przed degradacją, rekultywacja terenów zdegradowanych i przemysłowych	<ul style="list-style-type: none"> • nakazano odprowadzenie ścieków poprzez systemem kanalizacji sanitarnej, jednocześnie dopuszczono indywidualne rozwiązania w zakresie oczyszczania ścieków, pod warunkiem spełnienia wymagań przepisów odrębnych; • w zakresie odprowadzania wód opadowych i roztopowych wprowadzono następujące ustalenia: <ol style="list-style-type: none"> a) nakazuje się stosować rozwiązania polegające na zagospodarowaniu wód w całości lub w części w miejscu opadu, w szczególności poprzez gospodarze wykorzystanie, odparowywanie, rozsączenie do gruntów lub retencjonowanie, zgodnie z przepisami odrębnymi; b) dopuszcza się odprowadzanie wód opadowych i roztopowych do kanalizacji, zbiorników wodnych, cieków wodnych lub rowów melioracyjnych, zgodnie z przepisami odrębnymi;
4.	Ochrona przyrody i bioróżnorodności: ochrona przyrody i różnorodności biologicznej poprzez zachowanie, wzbogacanie i odtwarzanie zasobów przyrody	<p>wprowadzono:</p> <ul style="list-style-type: none"> • minimalny udział powierzchni biologicznie czynnej działki budowlanej, • maksymalny wskaźnik wielkości powierzchni zabudowy działki, • minimalną i maksymalną intensywność zabudowy działki budowlanej;
5.	Gospodarka odpadami: uporządkowanie gospodarki odpadami	Gospodarowanie odpadami nakazano prowadzić zgodnie z wymogami przepisów odrębnych;
6.	Ochrona powietrza atmosferycznego: spełnienie norm jakości powietrza atmosferycznego poprzez sukcesywną redukcję emisji do powietrza	<ul style="list-style-type: none"> • ustalono, że prowadzona działalność nie może powodować przekroczenia standardów jakości środowiska, zgodnie z przepisami odrębnymi; • zaopatrzenie w energię cieplną nakazano zapewnić z indywidualnych lub grupowych źródeł zaopatrzenia w ciepło, w tym z odnawialnych źródeł energii, na warunkach określonych w przepisach odrębnych;
7.	Ochrona przed hałasem i promieniowaniem elektromagnetycznym: likwidacja zagrożeń środowiska z tytułu hałasu, wibracji i promieniowania elektromagnetycznego	<ul style="list-style-type: none"> • ustalono, że prowadzona działalność nie może powodować przekroczenia standardów jakości środowiska, zgodnie z przepisami odrębnymi; • zakazano przedsięwzięć mogących zawsze znacząco oddziaływać na środowisko, z wyjątkiem inwestycji celu publicznego; • ustalono teren RZM-RZP stanowiący podlegający ochronie akustycznej teren przeznaczony pod zabudowę zagrodową, gdzie obowiązują dopuszczalne dla tego rodzaju terenu poziomy hałasu określone w przepisach odrębnych.
8.	Dziedzictwo kulturowe	<ul style="list-style-type: none"> • uzgodniono projekt planu miejscowego z wojewódzkim konserwatorem zabytków.

10. Przewidywane znaczące oddziaływania na środowisko wynikające z projektowanego przeznaczenia terenu i realizacji ustaleń miejscowego planu zagospodarowania przestrzennego

Obszar objęty prognozą nie jest zróżnicowany pod względem przekształceń środowiska, ze względu na brak jego zainwestowania, a planowane przeznaczenie nie spowoduje znaczącej zmiany

poszczególnych składowych środowiska, nie wpłynie znacząco na zagospodarowanie przestrzenne miejscowości oraz nie wpłynie negatywnie na jakość życia mieszkańców. Projekt przewiduje wyłącznie rozszerzenie przeznaczeń terenów o funkcje, które występują już w omawianej miejscowości, a także respektuje dotychczasowe wskaźniki zagospodarowania oraz parametry zabudowy. Projekt planu miejscowego dopuszcza w związku z tym rozwój zabudowy w sąsiedztwie istniejących terenów zainwestowanych. Przyszłe zmiany, będące skutkiem uchwalenia planu miejscowego, będą miały wyłącznie charakter punktowy (interwencyjny) i nie spowodują istotnego pogorszenia stanu środowiska. Głównym przekształceniom poddane zostaną dotychczasowo niezagospodarowane tereny, co przyczyni się do ograniczenia na nich powierzchni biologicznie czynnej oraz zmiany stosunków wodnych. Skutki wynikające z planowanego zagospodarowania terenów będą miały charakter zarówno pozytywny jak i negatywny. Wynikać to będzie z szeregu czynników, najczęściej o podłożu antropogenicznym. Niemniej jednak przyjęte w planie miejscowym rozwiązania nie powinny spowodować pogorszenia stanu środowiska w odniesieniu do obecnych uwarunkowań tego miejsca. Realizacja przyjętych w planie miejscowym ustaleń może wiązać się ze wzrostem natężenia ruchu komunikacyjnego, a zabudowa możliwa do realizacji na podstawie zapisów planu miejscowego nie powinna stwarzać większego wpływu na wzrost zanieczyszczeń do powietrza atmosferycznego, ze względu na przyjęte wskaźniki oraz parametry zabudowy i zagospodarowania terenu. Przyszłe nasilenie ruchu komunikacyjnego będzie związane wyłącznie z dojazdami do tego miejsca lokalnej społeczności. Zapisy planu miejscowego, dotyczące ograniczenia wpływu na środowisko (w zakresie hałasu, wibracji, pola elektromagnetycznego, gleb, wód, powietrza atmosferycznego, jak również gospodarki komunalnej) zniwelują z pewnością uciążliwości i tym samym zmniejszą negatywny wpływ na środowisko. Ewentualne zanieczyszczenia powietrza atmosferycznego powstawać mogą zwłaszcza w okresie jesienno-zimowym. Jednocześnie w przypadku zastosowania proekologicznych rozwiązań w zakresie zaopatrzenia w energię elektryczną oraz zaopatrzenia w ciepło, pozwoli to na redukcję do minimum zanieczyszczeń generowanych przez nową zabudowę. Realizacja dopuszczanej w planie miejscowym zabudowy wiąże się ze zniszczeniem wierzchniej warstwy gleby i zmniejszeniem powierzchni przepuszczalnych dla wód opadowych, jednak przyjęte ograniczenia w zabudowie nie powinny dopuścić do zaburzenia naturalnej infiltracji na omawianym obszarze. Należy jednak zwrócić uwagę, że sieć kanalizacji sanitarnej i deszczowej, rozwinięta na obecnym poziomie i dostosowana do nowoczesnych potrzeb, nie jest w stanie zapewnić obsługi całej obecnej i przyszłej zabudowy, co nie powinno prowadzić do zanieczyszczenia gruntu i wód. W przyszłości planuje się dalszą rozbudowę sieci infrastruktury technicznej, które będą w stanie obsłużyć nowe inwestycje. Jednocześnie wskazać należy, że w planie przyjęto rozwiązania mające na celu zwiększenie retencji wód opadowych poprzez nakaz stosowania rozwiązań polegających na zagospodarowaniu wód w całości lub w części w miejscu opadu, w szczególności poprzez gospodarcze wykorzystanie, odparowywanie, rozsączenie do gruntów lub retencjonowanie, zgodnie z przepisami odrębnymi. Z uwagi na przyjęte w planie miejscowym ograniczenia nie należy spodziewać się także nowych funkcji generujących lub stwarzających zagrożenie ponadnormatywnym hałasem.

10.1. Możliwe oddziaływania na elementy środowiska

10.1.1. Oddziaływania bezpośrednie.

- produkcja ścieków komunalnych i bytowych na obszarach przewidzianych pod zabudowę;
- wzrost emisji zanieczyszczeń gazowych i pyłowych związanych z zaopatrzeniem w ciepło;
- wzrost powierzchni terenów zabudowanych i utwardzonych.

10.1.2. Oddziaływania pośrednie.

- wzrost ilości spływów powierzchniowych z powierzchni terenów nowo zabudowanych i nowo utwardzonych;

PROGNOZA ODDZIAŁYWANIA NA ŚRODOWISKO MIEJSCOWEGO PLANU ZAGOSPODAROWANIA PRZESTRZENNEGO DLA CZĘŚCI MIEJSCOWOŚCI BIEDRZYCHÓW (DZ.NR 31 I 271)

- emisja z silników spalinowych używanych w samochodach i innych urządzeniach używanych przez użytkowników planowanej zabudowy.

10.1.3. Oddziaływania wtórne.

- zanieczyszczenie powierzchni ziemi spowodowane opadami deszczu zanieczyszczonego pyłami i gazami pochodzącymi komunalnego i komunikacyjnego.

10.1.4. Oddziaływania skumulowane.

- brak.

10.1.5. Oddziaływania krótkoterminowe.

- prace budowlane związane z realizacją infrastruktury i budynków.

10.1.6 Oddziaływania średnioterminowe.

- brak.

10.1.7 Oddziaływania długoterminowe.

- emisja zanieczyszczeń do atmosfery.

10.1.8. Oddziaływania stałe.

- proporcjonalny do skali realizacji nowej zabudowy wzrost natężenia ruchu komunikacyjnego;
- trwałe przekształcenie powierzchni terenu pod zabudowę i utwardzeniami.

10.1.9. Oddziaływania chwilowe.

- uciążliwości powodowane przez prace budowlane w trakcie realizacji zabudowy;
- przekształcenia powierzchni ziemi.

10.1.10. Oddziaływania pozytywne.

- regulacja w zakresie minimalnej powierzchni terenu biologicznie czynnego;
- wprowadzenie zapisów dotyczących gospodarowania wodami opadowymi i roztopowymi;
- wprowadzenie zakazu przekroczenia standardów jakości środowiska.

10.1.11. Oddziaływania negatywne

- zmniejszenie wielkości powierzchni nieprzepuszczalnych - ograniczenie infiltracji;
- wzrost emisji zanieczyszczeń gazowych i pyłowych związanych z zaopatrzeniem w ciepło i komunikacją;
- potencjalny wzrost produkcji ścieków bytowych na obszarach przewidzianych pod zabudowę.

Tabela 3 Analiza i ocena oddziaływania na poszczególne elementy środowiska

Zasób środowiska	Ocena oddziaływania	Charakter oddziaływania
Różnorodność biologiczna	brak	W granicach planu nie występują obszary o wysokiej różnorodności biologicznej (np. większe kompleksy leśne), które stanowić mogą środowisko życia wielu gatunków flory i drobnej fauny.
Ludność	brak	Warunki i jakość życia mieszkańców na obszarze opracowania oraz w jego sąsiedztwie nie ulegną znaczącej zmianie.
Fauna i flora	umiarkowane/ negatywne	Zainwestowanie terenów rolniczych ograniczy środowisko życia występującym tam nielicznie pod względem gatunkowym roślinom i zwierzętom.
Wody powierzchniowe i podziemne	brak/ pozytywne	Zwiększenie powierzchni nieprzepuszczalnej wpłynie na wzrost ilości wody odprowadzanej do kanalizacji. Niewielka skala przekształceń nie powinna wpłynąć na zmianę lokalnych warunków wodnych. Wprowadzone zapisy dotyczące przechwytywania wód opadowych w granicach działki przyczynią się do zmniejszenia zjawiska suszy oraz pozytywnie wpłynie na glebę oraz roślinność.
Powietrze	brak	Nowe inwestycje i nowi użytkownicy spowodują wzrost emisji zanieczyszczeń do powietrza, jednakże ustalenia planu miejscowego odnoszą się w tym zakresie do przepisów odrębnych.
Powierzchnia ziemi	brak	Powierzchnia ziemi może ulec przekształceniom i częściowemu utwardzeniu w wyniku realizacji zabudowy, urządzeń infrastruktury komunikacyjnej i technicznej. Wprowadzone zapisy dotyczące przechwytywania wód opadowych w granicach działki przyczynią się do zmniejszenia zjawiska suszy oraz pozytywnie wpłynie na glebę oraz roślinność.
Krajobraz	umiarkowane	Krajobraz ulegnie częściowemu przekształceniu na skutek realizacji zabudowy, jednak

PROGNOZA ODDZIAŁYWANIA NA ŚRODOWISKO MIEJSCOWEGO PLANU ZAGOSPODAROWANIA
PRZESTRZENNEGO DLA CZĘŚCI MIEJSCOWOŚCI BIEDRZYCHÓW (DZ.NR 31 I 271)

		przyjęte ograniczenia gabarytów zabudowy, wskaźników i parametrów zainwestowania działki chronią przed konkurowaniem z wartościowymi elementami krajobrazu, jednocześnie eksponując istniejące wartościowe elementy krajobrazu kulturowego i dziedzictwa; plan wyznacza gabaryty zabudowy kształtujące lokalny krajobraz. Efektem realizacji zabudowy związanej z rolnictwem będzie przekształcenie krajobrazu, jednakże biorąc pod uwagę wskaźnik maksymalnej wysokości zabudowy oraz ukształtowanie terenowe i krajobraz gminy szacuje się, że wpływ wizualny realizacji zabudowy na krajobraz wystąpi wyłącznie w skali lokalnej.
Klimat	brak	Klimat nie ulegnie przekształceniu na skutek realizacji zabudowy ze względu na jej lokalne oddziaływanie.
Zasoby naturalne	brak	Na obszarze objętym opracowaniem nie występują złoża surowców mineralnych oraz tereny leśne.
Zabytki i dobra materialne	brak	Na terenie opracowania nie występują zabytki (zarówno pojedyncze obiekty jak i układy przestrzenne).

Podsumowując wystąpią zarówno negatywne jak i pozytywne skutki dla środowiska wynikające z realizacji ustaleń projektu planu miejscowego. Przyjęte w planie miejscowym ograniczenia w przeznaczeniu i zagospodarowaniu terenu oraz rozwiązania w zakresie infrastruktury technicznej minimalizują negatywne oddziaływanie na środowisko i zdrowie ludzi. Nieznacznie wzrosnąć może poziom hałasu oraz wytwarzane będą odpady, zarówno stałe jak i ciekłe. Realizacja dopuszczonej w planie zabudowy wiąże się ze zniszczeniem warstwy gleby i zmniejszeniem powierzchni przepuszczalnych dla wód opadowych, jednak przyjęte ograniczenia w zabudowie nie dopuszczą do zaburzenia naturalnej infiltracji na omawianym obszarze. Podłączenie inwestycji do kanalizacji sanitarnej będzie ograniczać możliwość zanieczyszczenia gruntu i wód.

11. Ocena skutków dla istniejących form ochrony przyrody oraz innych obszarów chronionych

Obszar opracowania planu miejscowego położony jest w granicach obszaru objętego ochroną prawną, wymienionego w ustawie z dnia 16 kwietnia 2004 r. *o ochronie przyrody*, jakim jest Zespół Przyrodniczo-Krajobrazowy „Wzgórza Strzelińskie”. Obejmuje on południową część masywów Wzgórz Niemczańsko-Strzelińskich. Jest on najbardziej zróżnicowaną częścią Przedgórze Sudeckiego. Masywy te zbudowane są z różnych skał magmowych i metamorficznych, z których na uwagę zasługuje pionowa intruzja granitu w Strzelinie. Jest obszarem wartościowym ze względu na możliwość zaspokojenia potrzeb związanych z turystyką i rekreacją. Zespół Przyrodniczo-Krajobrazowy „Wzgórza Strzelińskie” zajmuje powierzchnię 7330 ha i wyróżnia się urozmaiconą rzeźbą terenu, znaczącymi walorami krajobrazowymi oraz dużą różnorodnością biologiczną.

Obszar opracowania planu miejscowego znajduje się w całości w północnej części Zespołu Przyrodniczo-Krajobrazowego i położony jest części obszaru chronionego. W przedmiotowym planie zagospodarowania przestrzennego ustalono tereny przewidujące rozwój zabudowy zagrodowej oraz produkcji w gospodarstwach rolnych. Ogólne skutki dla środowiska wynikające z planowanego zagospodarowania będą miały charakter zarówno pozytywny jak i negatywny. Wynikać to będzie z szeregu czynników, najczęściej o podłożu antropogenicznym. Niemniej jednak proponowane w planie ustalenia nie spowodują pogorszenia stanu środowiska. Realizacja dopuszczonej w planie zabudowy wiąże się ze zniszczeniem warstwy gleby i zmniejszeniem powierzchni przepuszczalnych dla wód opadowych, jednak przyjęte ograniczenia w zabudowie nie dopuszczą do zaburzenia naturalnej infiltracji na omawianym obszarze. Na skutek realizacji ustaleń planu miejscowego nie wystąpią negatywne skutki dla istniejących form ochrony przyrody poza obszarem opracowania. W projekcie dodatkowo wprowadzono ograniczenia dotyczące lokalizacji inwestycji i prowadzonej działalności - *nie może powodować przekroczenia standardów jakości środowiska, zgodnie z przepisami odrębnymi.*

12. Ocena zmian w krajobrazie

Ze względu na niewielką skalę planu miejscowego oraz przyjęte ustalenia, na skutek realizacji planu miejscowego nie nastąpią znaczne zmiany w krajobrazie gminy. W zakresie ograniczenia niekorzystnego oddziaływania na krajobraz nowej zabudowy w planie miejscowym przewidziano szereg ograniczeń i ustaleń mających na celu przeciwdziałanie niekorzystnym zmianom. Ustalenia przyjęte w projekcie, dotyczące linii zabudowy, gabarytów pokrycia i kształtu dachu, wprowadzają ład przestrzenny na terenach przewidzianych pod zabudowę. Ograniczenie maksymalnej wysokości realizowanej zabudowy i ustalenie minimalnego wskaźnika terenów aktywnych biologicznie znacząco ograniczy niepożądane oddziaływanie wizualne.

13. Rozwiązania mające na celu zapobieganie, ograniczanie lub kompensację przyrodniczą negatywnych oddziaływań na środowisko

W projekcie planu miejscowego nie zaplanowano przedsięwzięć, których oddziaływanie wymagałoby kompensacji przyrodniczej. W projekcie wprowadzone zostały ograniczenia dotyczące minimalnego udziału powierzchni biologicznie czynnej w powierzchni wydzielonych działek budowlanych. W zapisach planu miejscowego wprowadzone zostały również ustalenia odnośnie do infrastruktury technicznej, także dopuszczające odnawialne źródła energii służące zaopatrzeniu w energię cieplną oraz energię elektryczną. Ustalono, że odprowadzanie ścieków, po spełnieniu warunków, wynikających z przepisów odrębnych, może się odbywać poprzez stosowanie indywidualnych rozwiązań w zakresie oczyszczania ścieków. Wprowadzono również ograniczenia w zakresie zaopatrzenia w energię cieplną - zaopatrzenie w energię cieplną nakazano zapewnić z indywidualnych lub grupowych źródeł zaopatrzenia w ciepło, w tym z odnawialnych źródeł energii, na warunkach określonych w przepisach odrębnych. Dopuszczono także stosowanie indywidualnych rozwiązań w zakresie oczyszczania ścieków pod warunkiem spełnienia wymagań przepisów odrębnych. Wprowadzone w ten sposób ustalenia mają na celu przeciwdziałać negatywnemu wpływowi poszczególnych funkcji i możliwych, przyszłych działalności na środowisko (w szczególności w zakresie emisji zanieczyszczeń do atmosfery, zanieczyszczania gruntów oraz wód powierzchniowych i podziemnych), jak również ograniczyć tworzenie się konfliktów między poszczególnymi jednostkami terenowymi, zwłaszcza terenami przeznaczonymi pod zabudowę, a obszarami przyrodniczymi. W ramach ochrony akustycznej dla każdej jednostki terenowej, przeznaczonej pod stały lub czasowy pobyt ludzi, wskazano dopuszczalne poziomy hałasu, określone w przepisach odrębnych i odpowiadające dominującemu przeznaczeniu terenu. Na terenach 1RZM-RZP oraz 1RZP-RZW ograniczono także możliwość chowu i hodowli zwierząt do maksymalnie 39 Dużych Jednostek Przeliczeniowych (DJP), co ogranicza wynikające z ewentualnej hodowli oddziaływanie na środowisko oraz zabezpiecza przed występowaniem konfliktów z już istniejącą w sąsiedztwie zabudową mieszkaniową jednorodzinną.

14. Rozwiązania alternatywne do rozwiązań zawartych w projekcie planu

Wśród analizowanych wariantów rozwiązań, możliwych do zawarcia w projekcie miejscowego planu, wymienia się:

- wprowadzenie bardziej rozbudowanego lub zawężonego katalogu przeznaczeń terenów bądź wyznaczenie terenów o uniwersalnym przeznaczeniu, np. mieszanym – łączącym zabudowę mieszkaniową, usługową;
- na terenach istniejącego i planowanego zainwestowania zmiana ustalonych wskaźników zabudowy, w tym podniesienie wskaźnika powierzchni biologicznie czynnej, obniżenie wskaźnika powierzchni zabudowy czy manewrowanie intensywnością zabudowy;
- wprowadzenie bardziej restrykcyjnych ustaleń planu miejscowego, m. in. w zakresie zasad ochrony środowiska bądź kształtowania ładu przestrzennego;
- pozostawienie dotychczasowego sposobu użytkowania.

Kierunki zagospodarowania przestrzennego dla obszarów objętych planem miejscowym oraz miejscowości Biedrzychów ustalone zostały w *Studium Uwarunkowań i Kierunków Zagospodarowania Przestrzennego Miasta i Gminy Strzelin, zatwierdzonego uchwałą Nr XXIII/311/16 Rady Miejskiej w Strzelinie z dnia 28 czerwca 2016 r. (z późn. zm.)*, co ograniczyło liczbę alternatywnych rozwiązań w zakresie przeznaczenia terenu. Niemniej jednak szczegółowa analiza alternatywnych rozwiązań zawartych w projekcie miejscowego planu zagospodarowania przestrzennego wykonywane były w trakcie jego sporządzania. W związku z czym wybór rozwiązań spośród możliwych, dopuszczonych zapisami studium, alternatyw następował już na etapie projektowym.

Rozwiązaniem alternatywnym w stosunku do wyznaczenia terenów przeznaczonych pod rozwój usług jest pozostawienie terenów niezainwestowanych w obecnej, rolniczej funkcji. Rozwiązanie to nie uwzględnia jednak obecnych potrzeb gminy i jej mieszkańców.

Jednym z głównych kryteriów, mającym wpływ na przeznaczenie terenu pod zainwestowanie, była odległość od istniejącej zabudowy oraz infrastruktury komunikacyjnej i technicznej. W projekcie planu miejscowego przyjęto rozwiązanie polegające na uzupełnieniu struktury funkcjonalno-przestrzennej miejscowości, w sąsiedztwie istniejących dróg oraz na obszarach posiadających dostęp do niezbędnej infrastruktury technicznej. Dopuszczenie odnawialnych źródeł energii w zakresie zaopatrzenia w ciepło oraz w energię elektryczną przyczyni się do zmniejszenia wykorzystania konwencjonalnej energetyki oraz pozytywnie wpłynie na środowisko przyrodnicze miejscowości oraz życie mieszkańców.

W zakresie rozwoju infrastruktury technicznej wybrano rozwiązanie polegające na dopuszczeniu realizacji elementów infrastruktury technicznej na terenach o różnych funkcjach pod warunkiem spełnienia wymogów przepisów odrębnych. Przyjęte rozwiązania pozwolą w przyszłości na etapie przygotowania inwestycji wybrać najbardziej korzystne dla gminy w obowiązujących wtedy uwarunkowaniach gospodarczych rozwiązanie. Alternatywne rozwiązanie polegające na jednoznacznym wyznaczeniu terenów pod rozbudowę istniejącej infrastruktury technicznej nie uwzględniałoby zmienności planów inwestycyjnych operatorów poszczególnych sieci, w tym także pojawiania się i rozwoju nowych technologii.

15. Propozycje ustaleń sprzyjających ochronie środowiska

W celu uniknięcia bądź ograniczenia negatywnego oddziaływania nowych inwestycji na poszczególne komponenty środowiska przyjęto rozwiązania, umożliwiające zapobieżenie powstawaniu zanieczyszczeń oraz właściwe ich unieszkodliwianie. Miejscowy plan zagospodarowania przestrzennego zakłada:

- nakaz prowadzenia działalności niepowodującej przekroczenia standardów jakości środowiska, zgodnie z przepisami odrębnymi;
- nakaz zapewnienia zaopatrzenia w ciepło z indywidualnych lub grupowych źródeł zaopatrzenia w ciepło;

- dopuszczenie stosowania odnawialnych źródeł energii do celów zaopatrzenia w energię elektryczną i energię ciepłą;
- nakaz stosowania rozwiązania polegającego na zagospodarowaniu wód w całości lub w części w miejscu opadu, w szczególności poprzez gospodarcze wykorzystanie, odparowywanie, rozsączanie do gruntów lub retencjonowanie, z dopuszczeniem odprowadzania wód opadowych i roztopowych do kanalizacji, zbiorników wodnych, cieków wodnych lub rowów melioracyjnych, zgodnie z przepisami odrębnymi;
- zaopatrzenie w wodę z sieci wodociągowej, zgodnie z przepisami odrębnymi, z dopuszczeniem budowy indywidualnych ujęć wody, na zasadach określonych w przepisach odrębnych;
- odprowadzenie ścieków systemem kanalizacji sanitarnej, z dopuszczeniem stosowania indywidualnych rozwiązań w zakresie oczyszczania i gospodarowania ścieków, pod warunkiem spełnienia wymagań przepisów odrębnych, z jednoczesnym zakazem realizacji indywidualnych rozwiązań w zakresie oczyszczenia ścieków w granicach obszarów szczególnego zagrożenia powodzią.
- zakaz realizacji przedsięwzięć mogących zawsze znacząco oddziaływać na środowisko.

Uwzględnione w planie zamierzenia w zakresie ochrony środowiska zapobiegają powstaniu poważnych zagrożeń dla środowiska i zapewniają realizację obowiązujących przepisów.

16. Propozycje dotyczące przewidywanych metod analizy skutków realizacji postanowień planu miejscowego oraz częstotliwości jej przeprowadzania

Z uwagi na fakt, że ustalenia projektu planu miejscowego nie przewidują realizacji inwestycji mogących wymagać szczególnego monitoringu, analiza skutków realizacji postanowień projektu planu miejscowego polegać powinna na kontynuacji monitoringu poziomów zanieczyszczeń w poszczególnych składowych środowiska z dotychczasową częstotliwością. Monitoring skutków realizacji postanowień przyjętego dokumentu, w zakresie oddziaływania na środowisko powinien polegać na:

- analizie i ocenie stanu poszczególnych komponentów środowiska - w oparciu o wyniki pomiarów uzyskanych w ramach państwowego monitoringu środowiska, w ramach monitoringu środowiska prowadzonego w oparciu o wydane decyzje o środowiskowych uwarunkowaniach dla przedsięwzięć zlokalizowanych na obszarze objętym projektem planu miejscowego lub w ramach indywidualnych zamówień,
- kontroli i ocenie zgodności wyposażenia terenu w infrastrukturę techniczną z ustaleniami przyjętego dokumentu.

Analiza i ocena stanu poszczególnych komponentów środowiska w oparciu o wyniki pomiarów uzyskanych w ramach państwowego monitoringu środowiska powinna odnosić się do terenów objętych projektem planu miejscowego. Wśród badań stanu środowiska, w ramach „Strategicznego programu państwowego monitoringu środowiska na lata 2020-2025” prowadzonego przez Główny Inspektor Ochrony Środowiska, wyróżnia się monitoring:

- jakości powietrza – poprzez zbieranie informacji i danych dotyczących poziomów substancji w otaczającym powietrzu;
- jakości wody – w zakresie poziomów zanieczyszczeń wód powierzchniowych, wód podziemnych i Morza Bałtyckiego;
- gleby i ziemi – w zakresie chemizmu gleb ornych;

- przyrody - w tym wybrane gatunki ptaków, gatunki i siedliska przyrodnicze wymienione w załącznikach do dyrektywy siedliskowej, a także rzadkie lub szczególnie narażone na wyginiecie w skali kraju gatunki roślin, stan zdrowotny lasów;
- klimatu akustycznego – głównie poprzez strategiczne mapy hałasu i dodatkowe pomiary poziomu hałasu;
- pola elektromagnetycznego – głównie poprzez badanie promieniowania elektromagnetycznego z zakresu częstotliwości radiowych obejmujących pasmo co najmniej 3 MHz – 3 GHz;
- promieniowania jonizującego – pomiary na stacjach wczesnego wrywania skażeń promieniotwórczych, pomiary wód powierzchniowych i osadów dennych, a także powierzchniowej warstwy gleby.

Skutki realizacji postanowień planu miejscowego podlegać powinny bieżącym pomiarom, ocenom oraz analizom wpływu na środowisko wielu czynników, prowadzonym w ramach państwowego monitoringu środowiska na podstawie ustawy z dnia 20 lipca 1991 r. o Inspekcji Ochrony Środowiska, przez zobligowane do tego instytucje i służby. Stosownie do art. 10 ust. 2 Dyrektywy 2001/42/WE Parlamentu Europejskiego i Rady z dnia 27 czerwca 2001 r. w sprawie oceny wpływu niektórych planów i programów na środowisko dla monitoringu znaczącego wpływa na środowisko realizacji planów możliwa będzie wykorzystanie istniejącego systemu monitoringu, w celu uniknięcia jego powielania.

Właściwe organy Głównego Inspektora Ochrony Środowiska, Inspekcji Ochrony Środowiska, Państwowego Instytutu Geologicznego, Starostów Powiatów, zarządzających głównymi drogami, głównymi liniami kolejowymi lub głównymi lotniskami oraz prezydentów miast o liczbie mieszkańców większej niż 100 tysięcy, prowadzą monitoring poszczególnych komponentów środowiska, w tym jakości powietrza, jakości wód, jakości gleby i ziemi, klimatu akustycznego, pól elektromagnetycznych i promieniowania jonizującego, zgodnie z kompetencjami określonymi w ustawie z dnia 27 kwietnia 2001 r. Prawo ochrony środowiska oraz ustawie z dnia 20 lipca 2017 r. Prawo wodne.

W kontekście ustaleń omawianego w prognozie projektu planu miejscowego, szczególnie istotne będzie prowadzenie przez organy gminy lokalnego monitoringu w zakresie:

- przeglądów eksploatacyjnych urządzeń oczyszczających w przypadku zrzutu oczyszczonych wód opadowych i roztopowych (1 raz w roku),
- skuteczności i prawidłowości gospodarki odpadami (1 raz w roku),
- rodzajów i ilości zanieczyszczeń emitowanych do powietrza atmosferycznego (1 raz w roku).

Poza ogólnie przyjętymi wskaźnikami zanieczyszczeń poszczególnych składowych środowiska projekt planu miejscowy określa własne wskaźniki, które pozwalają na dokonanie oceny i monitorowania efektów jego realizacji, które nie są bezpośrednio związane z zakresem ochrony środowiska, natomiast pośrednio odnoszą się do zagadnień związanych np. z małą retencją i generalnym kształtowaniem środowiska mieszkaniowego, którego dotyczy plan miejscowy. Nie są one prawną metodą metody analizy w zakresie oddziaływania na środowisko, niemniej jednak prowadzenie tego typu badań może dać pełniejszy obraz o zagadnieniach kształtowania środowiska. W związku z czym podane w formie ilościowej wskaźniki pozwolą na przeanalizowanie skutków poszczególnych działań i wynikające z nich zmiany w środowisku. W ramach prac nad prognozą dokonano oceny zapisanych w planie wskaźników. Uznano, że są one właściwe i pozwolą na dokonanie oceny skutków realizacji poszczególnych zamierzeń. Wskaźnikami tymi są m. in.:

- powierzchnia biologicznie czynna,
- wskaźnik minimalnej i maksymalnej intensywności zabudowy,
- maksymalna wielkość powierzchni zabudowy.

Weryfikacja wartości tych wskaźników powinna być prowadzona każdorazowo przez organ administracji architektoniczno-budowlanej (samorząd powiatowy) w trakcie oceny zgodności zamierzenia z planem przed wydaniem pozwolenie na budowę. Dodatkowo, analiza skutków realizacji przyjętych wskaźników powinna odbywać się przynajmniej raz na kadencję rady gminy, w trakcie dokonywania analizy zmian w zagospodarowaniu przestrzennym gminy przy sporządzaniu przez organy gminy oceny aktualności studium i planów miejscowych.

17. Informacje o możliwym transgranicznym oddziaływaniu na środowisko

Z uwagi na lokalny zasięg oddziaływania oraz znaczne oddalenie obszaru opracowania projektu planu miejscowego od granic transgraniczne oddziaływania na środowisko nie wystąpi.

18. Streszczenie w języku niespecjalistycznym

Przedmiotem opracowania jest obszar objęty projektem *miejscowego planu zagospodarowania przestrzennego dla części miejscowości Biedrzychów (dz.nr 31 i 271)*. Zakres prognozy jest zgodny z obowiązującymi przepisami w tym zakresie. Głównym celem planu miejscowego jest zmiana przeznaczenia terenu oraz ustalenie parametrów zabudowy i wskaźników zagospodarowania dla obszaru objętego uchwałą, w oparciu o złożony wniosek i obowiązujące *Studium Uwarunkowań i Kierunków Zagospodarowania Przestrzennego Miasta i Gminy Strzelin, zatwierdzonego uchwałą Nr XXIII/311/16 Rady Miejskiej w Strzelinie z dnia 28 czerwca 2016 r. (z późn. zm.)*. W części dotyczącej uwarunkowań scharakteryzowano gminę i obszar opracowania, głównie pod kątem położenia, stanu środowiska i występowaniu obszarów i obiektów cennych przyrodniczo.

W dalszej części prognozy odniesiono się do wpływu na środowisko ustaleń sporządzanego planu miejscowego. Ustalono, że w przypadku braku realizacji projektu planu miejscowego nie zajdą niekontrolowane zmiany w środowisku na obszarze objętym planem miejscowym.

Następnie wymieniono istotne problemy ochrony środowiska dla omawianego obszaru.

Kolejny punkt zawierał opis międzynarodowych, wspólnotowych i krajowych celów ochrony oraz ocenę w jaki sposób te cele zostały uwzględnione w projekcie mpzp. Przewidywane oddziaływania na środowisko zostały opisane w rozbiciu na pozytywne i negatywne oddziaływania pośrednie i bezpośrednie, wtórne, skumulowane, krótko-, średnio- i długoterminowe, oraz stałe i chwilowe. W toku analizy stwierdzono, że większość oddziaływań wystąpi w mniejszym lub większym natężeniu. W prognozie przeanalizowano również i oceniono wpływ ustaleń mpzp na poszczególne elementy środowiska. Nie stwierdzono znaczącego oddziaływania na którąkolwiek ze składowych środowiska.

W prognozie przeanalizowano alternatywne rozwiązania do tych wskazanych w planie miejscowym. Wprowadzone ustalenia planu chronią przed ryzykiem wystąpienia zagrożenia dla środowiska i zdrowia ludzi. Planowane rozwiązania infrastrukturalne mają skutecznie chronić środowisko przed ponadnormatywnymi zanieczyszczeniami i wystąpieniem szczególnych zagrożeń dla środowiska.

Na terenie objętym planem miejscowym brak jest obszarów objętych przewidywanym znaczącym oddziaływaniem na środowisko, z wyjątkiem inwestycji celu publicznego. Planowane w projekcie planu funkcje nie spowodują znaczącego oddziaływania na środowisko. Skutki dla środowiska, wynikające z planowanego zagospodarowania terenu, będą miały charakter zarówno pozytywny jak i negatywny.

W celu uniknięcia bądź ograniczenia negatywnego oddziaływania nowych inwestycji na środowisko przyjęto rozwiązania umożliwiające zapobiegnięcie powstawania zanieczyszczeń oraz właściwe ich unieszkodliwianie. Z uwagi na fakt, że ustalenia planu nie przewidują realizacji

PROGNOZA ODDZIAŁYWANIA NA ŚRODOWISKO MIEJSCOWEGO PLANU ZAGOSPODAROWANIA
PRZESTRZENNEGO DLA CZĘŚCI MIEJSCOWOŚCI BIEDRZYCHÓW (DZ.NR 31 I 271)

inwestycji mogących wymagać szczególnego monitoringu, analiza skutków realizacji postanowień planu miejscowego polegać powinna na kontynuacji monitoringu poziomów zanieczyszczeń w środowisku z dotychczasową częstotliwością oraz kontroli przestrzegania ustalonych wskaźników zabudowy i zagospodarowania terenów. Oddziaływanie transgraniczne nie wystąpi.

Załącznik

do *Prognozy oddziaływania na środowisko miejscowego planu zagospodarowania przestrzennego dla części miejscowości Biedrzychów (dz.nr 31 i 271)*.

Oświadczenie

o spełnieniu wymagań, o których mowa w art. 74a. ust. 2 ustawy z dnia 3 października 2008 r. o udostępnianiu informacji o środowisku i jego ochronie, udziale społeczeństwa w ochronie środowiska oraz o ocenach oddziaływania na środowisko

Oświadczam, że jako jeden z współautorów i zarazem kierujący zespołem, który opracował „*Prognozę oddziaływania na środowisko miejscowego planu zagospodarowania przestrzennego dla części miejscowości Biedrzychów (dz.nr 31 i 271)*” spełniam wymagania, o których mowa w art. 74a ww. ustawy tj.:

- ukończyłem, studia magisterskie na kierunku Gospodarka Przestrzenna na Wydziale Architektury Politechniki Wrocławskiej;
- posiadam, co najmniej 5-letnie doświadczenie w pracach w zespołach przygotowujących prognozy oddziaływania na środowisko do projektów miejscowych planów zagospodarowania przestrzennego, a w tym czasie brałem udział w przygotowaniu, co najmniej 5 raportów o oddziaływaniu przedsięwzięcia na środowisko lub prognoz oddziaływania na środowisko

„Jestem świadomy odpowiedzialności karnej za złożenie fałszywego oświadczenia.”.

Paweł Pach

dr inż. Paweł Pach
PLANISTA PRZESTRZENNY-URBANISTA
ul. Czereśniowa 2A, 55-003 Wojnowice
tel. 604 709 885