







Pracownia Planowania Przestrzennego
3P PROJEKT Paweł Pach
siedz.: 50-260 Wrocław, ul. Jedności Narodowej 45B
tel.: +48 604-709-885, e-mail: biuro3pprojekt@o2.pl
NIP 882-179-00-36, REGON 021826376

PROGNOZA ODDZIAŁYWANIA NA ŚRODOWISKO

MIEJSCOWEGO PLANU ZAGOSPODAROWANIA PRZESTRZENNEGO DLA CZĘŚCI MIEJSCOWOŚCI PIOTROWICE – CZĘŚĆ II

MIASTO I GMINA STRZELIN

Opracowanie sporządzili:

dr inż. Paweł Pach PLANISTA PRZESTRZENNY-URBANISTA ul. Czereśniowa 2A, 55-003 Wojnowice tel. 604 709 885	dr inż. Paweł Pach – kierujący zespołem	
	dr inż. Piotr Kryczka	
	mgr inż. Klaudia Bandurowska	
	mgr inż. Piotr Łuszczek	

Spis treści

1. Podstawa formalno – prawna sporządzenia prognozy	2
2. Przedmiot, cel i zakres prognozy.....	3
3. Metodyka sporządzenia prognozy	3
4. Informacje o zawartości, głównych celach projektowanego dokumentu oraz jego powiązaniach z innymi dokumentami	5
5. Określenie, analiza i ocena stanu i funkcjonowania środowiska	6
6. Stan środowiska na obszarach objętych przewidywanym znaczącym oddziaływaniem	15
7. Istniejące problemy ochrony środowiska istotne z punktu widzenia realizacji projektowanego dokumentu, w szczególności dotyczące obszarów podlegających ochronie na podstawie ustawy z dnia 16 kwietnia 2004 r. o ochronie przyrody.....	15
8. Ocena rozwiązań funkcjonalno – przestrzennych	16
9. Cele ochrony środowiska ustanowione na szczeblu międzynarodowym, wspólnotowym i krajowym, istotne z punktu widzenia projektowanego planu miejscowego.....	18
10. Przewidywane znaczące oddziaływania na środowisko wynikające z projektowanego przeznaczenia terenu i realizacji ustaleń miejscowego planu zagospodarowania przestrzennego	24
11. Ocena skutków dla istniejących form ochrony przyrody oraz innych obszarów chronionych	26
12. Ocena zmian w krajobrazie.....	27
13. Rozwiązania mające na celu zapobieganie, ograniczanie lub kompensację przyrodniczą negatywnych oddziaływań na środowisko	27
14. Rozwiązania alternatywne do rozwiązań zawartych w projekcie planu	27
15. Propozycje ustaleń sprzyjających ochronie środowiska	28
16. Propozycje dotyczące przewidywanych metod analizy skutków realizacji postanowień planu miejscowego oraz częstotliwości jej przeprowadzania	28
17. Informacje o możliwym transgranicznym oddziaływaniu na środowisko	30
18. Streszczenie w języku niespecjalistycznym	30

ZAŁĄCZNIKI:

1. Załącznik graficzny nr 1 do prognozy.
2. Oświadczenie kierującego zespołem o spełnieniu wymagań, o których mowa w art. 74a ust. 2 ustawy z dnia 3 października 2008 r. o udostępnianiu informacji o środowisku i jego ochronie, udziale społeczeństwa w ochronie środowiska oraz o ocenach oddziaływania na środowisko.

1. Podstawa formalno – prawna sporządzenia prognozy

- Ustawa z dnia 27 marca 2003 r. o *planowaniu i zagospodarowaniu przestrzennym* (tj. Dz. U. z 2023 r., poz. 977 z późn. zm.);
- Ustawa z dnia 27 kwietnia 2001 r. *Prawo ochrony środowiska* (t.j. Dz. U. z 2024 r. poz. 54 z późn. zm.);
- Ustawa z dnia 3 października 2008 r. o *udostępnianiu informacji o środowisku i jego ochronie, udziale społeczeństwa w ochronie środowiska oraz o ocenach oddziaływania na środowisko* (tj. Dz. U. z 2023 r., poz. 1094 z późn. zm.);
- Uchwała Nr XXIV/321/20 z dnia 29 września 2020 r. w sprawie przystąpienia do sporządzenia miejscowego planu zagospodarowania przestrzennego dla części miejscowości PIOTROWICE.

Przy sporządzaniu prognozy uwzględniono przepisy prawne:

- Rozporządzeniu Rady Ministrów z dnia 10 września 2020 r. w *sprawie przedsięwzięć mogących znacząco oddziaływać na środowisko* (Dz. U. z 2019 r. poz. 1839);
- Rozporządzenie Ministra Środowiska z dnia 9 października 2014 r. w *sprawie ochrony gatunkowej roślin* (Dz. U. z 2014 r. poz. 1409);
- Rozporządzenie Ministra Środowiska z dnia 9 października 2014 r. w *sprawie ochrony gatunkowej grzybów* (Dz.U. 2014 r. poz. 1408);
- Rozporządzenie Ministra Środowiska z dnia z dnia 1 września 2016 r. w *sprawie sposobu prowadzenia oceny zanieczyszczenia powierzchni ziemi* (Dz. U. z 2016 r. poz. 1395);
- Ustawa z *dnia 16 kwietnia 2004 r. o ochronie przyrody* (t.j. Dz. U. z 2023 r. poz. 1336 z późn. zm.);
- Ustawa z dnia 20 lipca 2017 r. *Prawo wodne* (t.j. Dz. U. 2023 poz. 1478 z późn. zm.);
- Ustawa z dnia 14 grudnia 2012 r. o *odpadach* (t.j. Dz. U. z 2023 r. poz. 1587 z późn. zm.);
- Ustawa z dnia 28 września 1991 r. o *lasach* (t.j. Dz. U. z 2024 r. poz. 530);
- Ustawa z dnia 9 czerwca 2011 r. *Prawo geologiczne i górnicze* (t.j. Dz. U. z 2023 r. poz. 633 z późn. zm.);
- Ustawa z dnia 3 lutego 1995 r. o *ochronie gruntów rolnych i leśnych* (t.j. Dz.U. z 2024 r. poz. 82);
- Ustawa z dnia 23 lipca 2003 r. o *ochronie zabytków i opiece nad zabytkami* (t.j. Dz.U. z 2023 r. poz. 840 z późn. zm.);

Wykorzystano także poniższe opracowania:

- *Polityka Ekologiczna Państwa 2030*, Ministerstwo Środowiska, Warszawa 2019 r.;

- *Wojewódzki Program Ochrony Środowiska Województwa Dolnośląskiego na lata 2014-2017 z perspektywą do 2021 roku*, przyjęty uchwałą Nr LV/2121/14 Sejmiku Województwa Dolnośląskiego;
- *Ocena stopnia zanieczyszczenia gleb w Województwie Dolnośląskim w 2018 roku*, Główny Inspektorat Ochrony Środowiska, Departament Monitoringu Środowiska, Regionalny Wydział Monitoringu Środowiska we Wrocławiu, Wrocław 2019 r.;
- *Klimat akustyczny w wybranych punktach Województwa Dolnośląskiego w 2018 roku*, Główny Inspektorat Ochrony Środowiska, Departament Monitoringu Środowiska, Regionalny Wydział Monitoringu Środowiska we Wrocławiu, Wrocław 2019 r.;
- *Ocena Jakości Powietrza na terenie Województwa Dolnośląskiego w 2017 roku*, Główny Inspektorat Ochrony Środowiska, Departament Monitoringu Środowiska, Regionalny Wydział Monitoringu Środowiska we Wrocławiu, Wrocław 2018 r.;
- *Ocena stanu jednolitych części wód powierzchniowych na terenie Województwa Dolnośląskiego za rok 2017*, Wojewódzki Inspektorat Ochrony środowiska we Wrocławiu, Wrocław 2018 r.;
- *Ocena Jakości Wód Podziemnych Województwa Dolnośląskiego rok 2017*, Wojewódzki Inspektorat Ochrony środowiska we Wrocławiu, Wrocław 2018 r.;
- *Program Ochrony Środowiska dla Gminy Strzelin na lata 2015-2018 z perspektywą na lata 2019-2022*, Miasto i Gmina Strzelin, Strzelin 2015 r.;
- *Plan urządzeniowo – rolny (Gminy Strzelin)*, Zarząd Województwa Dolnośląskiego, Urząd Miasta i gminy Strzelin, Wrocław 2004 r.

2. Przedmiot, cel i zakres prognozy

Przedmiotem opracowania jest obszar objęty miejscowym planem zagospodarowania przestrzennego dla części miejscowości PIOTROWICE – CZĘŚĆ II, sporządzany na podstawie uchwały Nr XXIV/321/20 z dnia 29 września 2020 r. w sprawie przystąpienia do sporządzenia miejscowego planu zagospodarowania przestrzennego dla części miejscowości PIOTROWICE.

Celem prognozy jest ocena wpływu projektowanych rozwiązań planistycznych na środowisko przyrodnicze. Opracowanie wykonane zostało w granicach obszaru objętego projektem miejscowego planu zagospodarowania przestrzennego z uwzględnieniem oddziaływania na otoczenie zawartych w nim zapisów.

3. Metodyka sporządzenia prognozy

Obowiązek sporządzenia prognozy oddziaływania ustaleń projektu miejscowego planu zagospodarowania przestrzennego dla części miejscowości PIOTROWICE – CZĘŚĆ II (zwanej w dalszej części opracowania prognozą), wynika z ustaleń zawartych w art. 51 ust. 1

ustawy z dnia 3 października 2008 r. o udostępnianiu informacji o środowisku i jego ochronie, udziale społeczeństwa w ochronie środowiska oraz o ocenach oddziaływania na środowisko. Natomiast zakres informacji wymaganych w prognozie został określony w art. 51 ust. 2 ww. ustawy.

Zgodnie z powyższym artykułem prognoza:

▪ **zawiera:**

- 1) informacje o zawartości, głównych celach projektowanego dokumentu oraz jego powiązaniach z innymi dokumentami,
- 2) informacje o metodach zastosowanych przy sporządzaniu prognozy,
- 3) propozycje dotyczące przewidywanych metod analizy skutków realizacji postanowień projektowanego dokumentu oraz częstotliwości jej przeprowadzania,
- 4) informacje o możliwym transgranicznym oddziaływaniu na środowisko,
- 5) streszczenie sporządzone w języku niespecjalistycznym;
- 6) oświadczenie kierującego zespołem, o spełnieniu wymagań, o których mowa w art. 74a ust. 2 ustawy z dnia 3 października 2008 r. o udostępnianiu informacji o środowisku i jego ochronie, udziale społeczeństwa w ochronie środowiska oraz o ocenach oddziaływania na środowisko, stanowiące załącznik do prognozy

▪ **określa, analizuje i ocenia:**

- 1) istniejący stan środowiska oraz potencjalne zmiany tego stanu w przypadku braku realizacji projektowanego dokumentu,
- 2) stan środowiska na obszarach objętych przewidywanym znaczącym oddziaływaniem,
- 3) istniejące problemy ochrony środowiska istotne z punktu widzenia realizacji projektowanego dokumentu, w szczególności dotyczące obszarów podlegających ochronie na podstawie ustawy z dnia 16 kwietnia 2004 r. o ochronie przyrody,
- 4) cele ochrony środowiska ustanowione na szczeblu międzynarodowym, wspólnotowym i krajowym, istotne z punktu widzenia projektowanego dokumentu, oraz sposoby, w jakich te cele i inne problemy środowiska zostały uwzględnione podczas opracowywania dokumentu,
- 5) przewidywane znaczące oddziaływania, na cele i przedmiot ochrony obszaru Natura 2000 oraz integralność tego obszaru, a także na środowisko, a w szczególności na: różnorodność biologiczną, ludzi, zwierzęta, rośliny, wodę, powietrze, powierzchnię ziemi, krajobraz, klimat, zasoby naturalne, zabytki, dobra materialne – z uwzględnieniem zależności między tymi elementami środowiska i między oddziaływaniami na te elementy;

▪ **przedstawia:**

- 1) rozwiązania mające na celu zapobieganie, ograniczanie lub kompensację przyrodniczą negatywnych oddziaływań na środowisko, mogących być rezultatem realizacji projektowanego dokumentu, w szczególności na cele i przedmiot ochrony obszaru Natura 2000 oraz integralność tego obszaru,
- 2) biorąc pod uwagę cele i geograficzny zasięg dokumentu oraz cele i przedmiot ochrony obszaru Natura 2000 oraz integralność tego obszaru rozwiązania alternatywne do rozwiązań zawartych w projektowanym dokumencie wraz z uzasadnieniem ich wyboru oraz opis metod dokonania oceny prowadzącej do tego wyboru albo wyjaśnienie braku rozwiązań alternatywnych, w tym wskazania napotkanych trudności wynikających z niedostatków techniki lub luk we współczesnej wiedzy.

Sporządzenie prognozy poprzedziła wizja lokalna w celu określenia aktualnego sposobu użytkowania i zagospodarowania obszaru objętego planem oraz obszarów sąsiednich.

4. Informacje o zawartości, głównych celach projektowanego dokumentu oraz jego powiązaniach z innymi dokumentami

Projekt miejscowego planu zagospodarowania przestrzennego dla części miejscowości PIOTROWICE – CZĘŚĆ II składa się z części tekstowej (treści uchwały) oraz graficznej (rysunek planu). Jego zawartość jest zgodna z wymaganiami art. 15 ust. 2 ustawy z dnia 27 marca 2003 r. o *planowaniu i zagospodarowaniu przestrzennym*, stanowiącego, że w planie miejscowym określa się obowiązkowo:

- przeznaczenie terenów oraz linie rozgraniczające tereny o różnym przeznaczeniu lub różnych zasadach zagospodarowania;
- zasady ochrony i kształtowania ładu przestrzennego;
- zasady ochrony środowiska, przyrody i krajobrazu;
- zasady kształtowania krajobrazu;
- zasady ochrony dziedzictwa kulturowego i zabytków, w tym krajobrazów kulturowych, oraz dóbr kultury współczesnej;
- wymagania wynikające z potrzeb kształtowania przestrzeni publicznych;
- zasady kształtowania zabudowy oraz wskaźniki zagospodarowania terenu, maksymalną i minimalną intensywność zabudowy jako wskaźnik powierzchni całkowitej zabudowy w odniesieniu do powierzchni działki budowlanej, minimalny udział procentowy powierzchni biologicznie czynnej w odniesieniu do powierzchni działki budowlanej, maksymalną wysokość zabudowy, minimalną liczbę miejsc do

parkowania w tym miejsca przeznaczone na parkowanie pojazdów zaopatrzonych w kartę parkingową i sposób ich realizacji oraz linie zabudowy i gabaryty obiektów;

- granice i sposoby zagospodarowania terenów lub obiektów podlegających ochronie, na podstawie odrębnych przepisów, terenów górniczych, a także obszarów szczególnego zagrożenia powodzią, obszarów osuwania się mas ziemnych, krajobrazów priorytetowych określonych w audycie krajobrazowym oraz w planach zagospodarowania przestrzennego województwa;
- szczegółowe zasady i warunki scalania i podziału nieruchomości objętych planem miejscowym;
- szczególne warunki zagospodarowania terenów oraz ograniczenia w ich użytkowaniu, w tym zakaz zabudowy;
- zasady modernizacji, rozbudowy i budowy systemów komunikacji i infrastruktury technicznej;
- sposób i termin tymczasowego zagospodarowania, urządzania i użytkowania terenów;
- stawki procentowe, na podstawie których ustala się opłatę, o której mowa w art. 36 ust. 4. ustawy o pizp.

Głównym celem projektowanego dokumentu jest ustalenie przeznaczenia terenu objętego opracowaniem oraz określenie sposobów jego zagospodarowania i ewentualnej zabudowy. Ustalenia zawarte w projekcie planu miejscowego muszą być zgodne z ustaleniami przyjętymi w *Studium uwarunkowań i kierunków zagospodarowania przestrzennego miasta i gminy Strzelin*.

5. Określenie, analiza i ocena stanu i funkcjonowania środowiska

5.1. Położenie administracyjne i sieć osadnicza

Gmina Strzelin leży w południowej części województwa dolnośląskiego, zajmując 171 km². Od północy graniczy z gminami Borów i Domaniów, od zachodu z gminą Kondratowice, od wschodu z gminą Wiązów, od południa i wschodu z gminą Przeworno, od południa z gminą Ziębice, a od południowego zachodu z gminą Ciepłowody.

W systemie osadniczym miasto Strzelin pełni rolę ośrodka powiatowego o pełnym lub zbliżonym do pełnego zakresie usług. Jest siedzibą administracji powiatowej. Tutaj mają swoje siedziby większość firm i zakładów produkcyjnych funkcjonujących się na obszarze gminy.

Liczba ludności gminy Strzelin wynosi 21 450, w tym dla miasta 11 936 mieszkańców, (dane z Banku Danych Lokalnych na 2023 r.). Sieć osadniczą tworzy 36 obrębów oraz miasto Strzelin.

Obszar opracowania projektu *miejscowego planu zagospodarowania przestrzennego dla części miejscowości PIOTROWICE – CZĘŚĆ II*, znajduje w zachodniej części miejscowości. Obejmuje działkę o numerze ewidencyjnym 1/8 oraz części działek o numerach ewidencyjnych 1/7, 6/1 i 19, w obrębie Piotrowice, w sąsiedztwie drogi krajowej nr 39 i planowanej obwodnicy Strzelina. Powierzchnia obszaru opracowania to około 39 ha. Miejscowość Piotrowice znajduje się w północno-zachodniej części gminy, 5 km od centrum Strzelina.

5.2. Położenie geograficzne

Według podziału fizyczno-geograficznego Polski obszar gminy położony jest na pograniczu dwóch makroregionów: Niziny Śląskiej i Przedgórze Sudeckiego oraz mezoregionów: Równiny Wrocławskiej i Wzgórz Strzelińsko- Niemczańskich.

- Równina Wrocławska - jednostka powstała w wyniku akumulacji utworów glacialnych podścielonych iłami i piaskami trzeciorzędowymi, stanowiąca morenę denną zlodowacenia środkowopolskiego. Powierzchnia łagodnie pofalowana i „pocięta” licznymi dolinami rzek i ich dopływów. Położona jest na wysokości 150-180 m n.p.m. Spadki generalnie nie przekraczają 5%.
- Wzgórze Strzelińsko-Niemczańskie - zajmują południową część gminy i są najrozleglejszą i najbardziej zróżnicowaną częścią Przedgórze Sudeckiego. Są to kopulaste, łagodnie nachylone pagóry, wzniesione średnio 30-110 metrów ponad Równinę Wrocławską. Spadki terenu wynoszą między 7% a 22%. Najwyższym szczytem wzgórz jest Gromnik o wysokości 392 m n. p. m. położony na terenie gminy Przeworno. Poszczególne pagóry oraz obniżenia między nimi rozcięte są układami dolin (przeważnie nieckowatych) lub parowami na zboczach zbudowanych z pokryw lessowych. Sieć dolinna nawiązuje do doliny rzeki Oławy, która jest główną osią hydrologiczną tych terenów.
- Dolina Rzeki Oławy, Krynki i Małej Ślęży - formy powstałe w plejstocenie leżące 2- 6 m poniżej poziomu moreny dennej. Ich granice są miejscami trudne do prześledzenia w terenie. Spadki terenu generalnie nie przekraczają 2%. Odcinek rzeki Oławy w obrębie Wzgórz Niemczańsko – Strzelińskich wyraźnie zaznacza się w terenie- wcięty jest w podłoże 15-25 metrów.

5.3. Obszary objęte ochroną prawną

W kontekście ochrony przyrody obszar gminy graniczy z obszarem chronionego krajobrazu „Wzgórze Niemczańsko-Strzelińskie”. Zgodnie z uchwałą Nr XXXIX/348/10 Rady Miejskiej Strzelina z dnia 26 stycznia 2010 r w sprawie utworzenia Zespołu Przyrodniczo-Krajobrazowego „Wzgórze Strzelińskie” w południowej części gminy wyróżnia się właśnie

taką formę ochrony przyrody. Występują także dwa obszary przyrodnicze: Obszar Specjalnej Ochrony Natura 2000, „Karszówek” (PLH020098) oraz „Wzgórza Strzelińskie” (PLH020074). Dodatkowo na obszarze gminy występuje kilkadziesiąt pomników przyrody.

5.4. Rzeźba terenu

Obszar opracowania nie posiada znacznych wzniesień i zagłębień terenu. Różnica wysokości względnych na terenie opracowania wynosi maksymalnie około 8 metrów. Wysokości bezwzględne wynoszą od 160,1 do 167,6 m n. p. m.

5.5. Budowa geologiczna

Ukształtowanie morfologii omawianego obszaru jest wynikiem wielowiekowych, nakładających się na siebie procesów górotwórczych, tektonicznych, wietrzeniowych i denudacyjnych. Ostateczne uformowanie powierzchni nastąpiło w plejstocenie po wycofaniu się lodowca z Przedgórze Sudetów. Skały krystaliczne jako odporniejsze na wietrzenie tworzą pas wzniesień o przebiegu NNW - SSE, sięgających do 310,4 m n. p. m.

W północnej części gminy na terenie Równiny Wrocławskiej podłoże geologiczne stanowią trzeciorzędowe iły głównie mioceńskie w stanie zwartym lub półzwartym z przewarstwieniami piasków i pyłów. Zalegają one na głębokości od 15 do 40 metrów. Lokalnie również pojawiają się na powierzchni. Serię tę pokrywa warstwa ziemi o miąższości 10-40 m utworów czwartorzędowych- osady wodnolodowcowe i morenowe, wykształcone w postaci glin piaszczystych i iłów pylastych pozostających w stanie twardoplastycznym lub plastycznym.

W dolinach rzeki Oławy, Krynki i Małej Ślęży płytkie podłoże do głębokości 1,5 metra stanowią mady rzeczne wykształcone jako gliny pylaste lub gliny piaszczyste, miękkoplastyczne podścielone średnio zagęszczonymi piaskami średnimi i żwirami. W granicach miasta Strzelina, w obrębie rzeki Oławy, miąższość mad przekracza niekiedy 2,5 m.

Południowa część gminy, położona na terenie Wzgórz Niemczańsko-Strzelińskich, zbudowana jest z gruntów powstałych w wyniku intruzji warwscyjskich w obrębie bloku przedsudeckiego oraz z okrywających je skał metamorficznych -gnejsów biotypowych, łupków amfibolowych i ilastych dolnego dewonu. Skały te są pokryte pokrywami wietrzelinowymi wytworzonymi z tych skał. W części południowo-zachodniej pokrywy wietrzelinowe przykryte zostały warstwą utworów lessowych o miąższości przekraczającej gdzieśkolwiek nawet 3 metry.

5.6. Warunki wodne

Wody powierzchniowe

Obszar gminy przynależy do dorzecza Odry i znajduje się w granicach Regionu Środkowej Odry. Leży on w zlewni rzeki Oławy, lewobrzeżnego dopływu Odry. Przez obszar miasta przebiega także sztucznie utworzona odnoga Oławy – Młynówka. Jednak przez obszar opracowania nie przepływają ciekły wodne.

Obszar opracowania położony jest w granicach jednostki planistycznej gospodarowania wodami (jednolitych części wód powierzchniowych - JCWP) *Mała Ślęza od źródła do Pluskawy* o kodzie RW6000161336469, które stanowią części scalonej części wód Małej Ślęzy (SO0803).

Wody podziemne

Gmina Strzelin według regionalnego podziału hydrologicznego leży w regionie wrocławskim (XV), subregionie wrocławskim (XV). Zasoby wód w głębszych obszarach gminy są duże. Stanowią one źródło zaopatrzenia w wodę pitną gminy, zabezpieczając obecne i perspektywiczne potrzeby w tym zakresie. Płytki, przypowierzchniowy poziom holoceniowski towarzyszy osadom piaszczysto – żwirowym w dolinach rzecznych.

Obszar opracowania leży w granicach jednostki planistycznej gospodarowania wodami (podziemnych jednolitych części wód - JCWPd) o kodzie PLGW6000108. Region Środkowej Odry pod względem stanu chemicznego i ilościowego wód oceniony został jako dobry, niezagrożony. Jego cele środowiskowe zostały osiągnięte w 2015 roku.

Obszar gminy nie leży w zasięgu podlegających ochronie głównych zbiorników wód podziemnych, a omawiany obszar nie zawiera stref pośredniej lub bezpośredniej ochrony wód podziemnych.

5.7. Warunki glebowe

Gmina Strzelin charakteryzuje się występowaniem gleb brunatnych i czarnych ziem (70% powierzchni gminy). Świadczą one o bardzo dobrych stosunkach wodnych, tworzących dobry klimat do rozwoju pszenicy i innych zbożowo-pastewnych nasadzeń. Występują również gleby o niższej klasie przydatności, takie jak gleby brunatne wylugowane i bielcowe. 81,2% powierzchni gminy to grunty orne, a 8,6% powierzchni to tereny zalesione [Plan urządzeniowo – rolny, 2004]. Całość obszaru objętego opracowaniem stanowią grunty rolne, niewielki zbiornik wodny oraz las.

5.8. Warunki klimatyczne

Klimat gminy należy do najcieplejszych w Polsce. Średnie temperatury kształtują się od -1,0 C° w styczniu do + 19 C° w lipcu. Średnia temperatura roczna wynosi + 8,5 C°. Prace polowe można rozpoczynać w drugiej połowie marca, a okres wegetacji trwa ok. 220 - 225 dni. Na terenie gminy przeważają wiatry południowo-zachodnie, średnia roczna opadów wynosi około 605mm, z czego 180-200mm przypada na miesiące letnie. Teren gminy według regionalizacji klimatycznej W. Okołowicza leży w zasięgu regionu przedgórze z dominującym wpływem gór i słabym modyfikującym wpływem oceanicznym.

Tabela 1 Cechy klimatu

Cechy klimatu	Wartości
Średnia temperatura roczna	8,0 °C
Średnia temperatura stycznia	1,2 do 1,8 ° C
Średnia temperatura lipca	17,5 °C
Ilość opadów w roku	560 do 660 mm
Ilość opadów w lipcu	460 mm
Długość okresu wegetacyjnego	220 do 230 dni
Ilość dni mroźnych	30 do 45 dni
Ilość dni bardzo mroźnych	1 do 2 dni
Ilość dni z przymrozkami	90 dni
Ilość dni słonecznych	88 dni
Długość występowania pokrywy śnieżnej	55 do 60 dni
Początek okresu wegetacyjnego	20 do 30 marca
Pierwszy opad śnieżny	1 a 7 listopada
Średnia grubość pokrywy śnieżnej	12 do 20 cm

Źródło: Plan Urzędniowo- Rolny, Zarząd Województwa Dolnośląskiego, Urząd Miasta i gminy Strzelin, Wrocław 2004 r.

Różnice wysokości względnych pomiędzy Równiną Wrocławską i Wzgórzami Niemczańsko- Strzelińskimi dochodzą do 110 m. Decyduje to o zróżnicowaniu klimatu lokalnego. Dominują wiatry z kierunku południowego, zachodniego i południowo-zachodniego. Minimalny udział mają wiatry północne - występują w północnej części gminy, gdzie nie ma lasów, a powierzchnia zadrzewień jest mała.

5.9. Analiza stanu środowiska

Przedmiotem opracowania niniejszej prognozy jest teren położony w zachodniej części miejscowości Piotrowice. Obszar ten w stanie istniejącym użytkowany jest głównie rolniczo. Występuje tu również niewielki zbiornik wodny oraz las. Obszar objęty opracowaniem wykazuje średni stopień przekształceń w środowisku. Poziom zanieczyszczeń poszczególnych składowych środowiska nie przekracza dopuszczalnych norm.

Obszar nie wykazuje ponadnormatywnego poziomu zanieczyszczenia żadnego ze składników środowiska. Nie brakuje jednak czynników, które mogą doprowadzić do znacznego pogorszenia stanu poszczególnych składników środowiska, a w efekcie, ze

względu na ich zależność, do ogólnego pogorszenia jakości środowiska. Do najważniejszych zagrożeń zaliczyć należy:

- zanieczyszczenia, pochodzenia komunikacyjnego z drogi krajowej nr 39,
- nie w pełni uregulowana gospodarka ściekowa i proekologiczna gospodarka cieplna,
- chemizm opadów atmosferycznych i napływ zanieczyszczeń z zewnątrz.

Przewiduje się zachowanie obecnego poziomu zainwestowania. W celu weryfikacji ustaleń planu istotnym, z punktu widzenia ochrony środowiska, będzie monitoring poszczególnych składowych środowiska, a także rozbudowa i modernizacja sieci sanitarnej, kontrola systemów grzewczych.

W otoczeniu obszaru opracowania dominują tereny rolne wraz z niewielkimi zadrzewieniami. Przy zachodniej granicy opracowania zlokalizowana jest rzeka Mała Ślęza.

Rysunek 1 Istniejące użytkowanie i zagospodarowanie obszaru objętego miejscowym planem



Źródło: Opracowanie własne na podstawie ortofotomapy z geoportalu krajowego

Pole elektromagnetyczne

W granicach obszaru objętego miejscowym planem zagospodarowania przestrzennego występują strefy oddziaływania pola elektromagnetycznego od istniejących napowietrznych linii elektroenergetycznych średniego napięcia 20 kV i wysokiego napięcia 110 kV.

Powietrze atmosferyczne

Ogólnie stan czystości powietrza na obszarze opracowania należy uznać za dobry. Na zanieczyszczenie powietrza wpływają emitery zanieczyszczeń zlokalizowane poza obszarem opracowania. Za główne źródło negatywnych zmian jakości powietrza uznać należy indywidualną emisję związaną z gospodarką komunalną (indywidualne, w większości węglowe kotłownie). Istotny charakter ulicy drogi krajowej nr 39 sprawia, że ruch komunikacyjny na tym terenie ma istotny wpływ na stan powietrza atmosferycznego.

Według danych przedstawionych przez RWMŚ we Wrocławiu na rok 2018 roczna ocena pod kątem wszystkich negatywnych składników powietrza mierzonych w Strzelinie wskazała przekroczenie dopuszczalnego poziomu substancji dla wskaźnika średniorocznego w przypadku benzopirenu (BaP). Stężenia dwutlenku azotu (NO₂), tlenku azotu, dwutlenku siarki (SO₂), ołowiu, pyłu zawieszonego PM_{2.5} oraz PM₁₀ nie przekroczyły średniorocznych dopuszczzeń. Najnowsze dane z 2018 roku wykazały natomiast przekroczenie (jednocie dla całego województwa) wskaźnika ozonu (O₃), który *w dużych ilościach zaburza procesy fotosyntezy i inne procesy biochemiczne roślin, u ludzi powoduje choroby układu oddechowego*¹. Należy jednak zaznaczyć, że żaden z punktów pomiarowych w ramach których pobrano próbki do badań nie znajdował się na obszarze powiatu strzeleńskiego, a przedstawione wnioski są prawdopodobnie wynikiem uśrednienia wyników z powiatów sąsiednich.

Zanieczyszczenie wody

Przez obszar opracowania nie przepływają powierzchniowe ciek wodne. Jednak przez Strzelin przepływa rzeka Oława, dla której poziom zanieczyszczeń stwierdzony na podstawie badań z 2014 roku przedstawia poniższa tabela. Są to wartości zanotowane w punkcie pomiarowym znajdującym się od źródła Oławy do Podgródki.

Tabela 2 Stan ekologiczny i chemiczny rzeki Oławy (ppk. most drogowy Nowolesie–Kazanów) - ocena za 2014 r.

Wskaźnik jakości wody	Średnia	Max	Min
Fitobentos (wskaźnik okrzemkowy IO)	0,283	-	-
Temperatura (oC)	9,90	25,80	1,00
Tlen rozpuszczony (mg O ₂ /l)	11,20	13,10	6,64
BZT ₅ (mg O ₂ /l)	2,52	3,08	1,8
OWO (mg C/l)	5,7225	8,75	3,52
Przewodność w 20oC (uS/cm)	679,5	739	490
Twardość ogólna (mg CaCO ₃ /l)	508,875	750	282
Odczyn pH	8,0375	8,1	7,9

¹ Ocena Jakości Powietrza na terenie Województwa Dolnośląskiego w 2018 roku, Główny Inspektorat Ochrony Środowiska, Departament Monitoringu Środowiska, Regionalny Wydział Monitoringu Środowiska we Wrocławiu, Wrocław 2019 r.;

PROGNOZA ODDZIAŁYWANIA NA ŚRODOWISKO MIEJSCOWEGO PLANU ZAGOSPODAROWANIA
PRZESTRZENNEGO DLA CZĘŚCI MIEJSCOWOŚCI PIOTROWICE – CZĘŚĆ II

Azot amonowy (mg N-NH ₄ /l)	0,17125	0,347	0,025
Azot Kjeldahla (mg N/l)	0,87	1,09	0,61
Azot azotanowy (mg N-NO ₃ /l)	3,025	4,16	1,27
Azot ogólny (mg N/l)	3,92625	5,11	2,3
Fosforany (mg PO ₄ /l)	0,171	0,322	0,088
Fosfor ogólny (mg P/l)	0,1435	0,202	0,11
Azotany (mg NO ₃ /l)	13,3975	18,4	5,62

Źródło danych: opracowanie własne na podstawie danych z www.wroclaw.pios.gov.pl

W związku z brakiem punktów pomiarowych na obszarze opracowania, brak jest szczegółowych danych dotyczących stanu wód powierzchniowych i podziemnych. Według raportu z roku 2014 dotyczącego oceny stanu czystości wód podziemnych woj. dolnośląskiego sporządzonego przez WIOŚ miasto Strzelin należy do regionu wrocławskiego. Hydrologia tego piętro wyróżnia się dwoma poziomami wodonośnymi: ciągly powierzchniowy poziom rumoszowy z nakładającym się udziałem cienkich pokryw czwartorzędowych oraz poziom głębszy w spękanych i szczelinowatych utworach krystalicznych. Wody tych pięter charakteryzują się występowaniem różnych typów wód, do których zaliczono: HCO₃-Ca-Mg, HCO₃-SO₄-Ca, HCO₃-SO₄-Ca-Mg, HCO₃-SO₄-Ca-Na-Mg, SO₄-Na-Ca, SO₄-HCO₃-Ca-Na, SO₄-HCO₃-Cl-Ca-Mg. W badanych punktach tego poziomu stwierdzono:

1. Bardzo dobrą jakość wód (klasa I) – 57 %
2. Dobrą jakość wód (klasa II) – 15 %
3. Zadowalającą jakość wód (klasa III) – 14 %
4. Niezadowalającą jakość wód (klasa IV) – 14 %
5. Złą jakość wód (klasa V) – 0 %

Pod względem gospodarki ściekowej obszar opracowania i jego najbliższe otoczenie są w całości skanalizowane. Odprowadzanie nieczystości odbywa się zarówno kanalizacją sanitarną jak i deszczową.

Zanieczyszczenie gleby

Gleby na obszarze opracowania nie wykazują przekształceń antropogenicznych. Z dodatkowych zagrożeń wyszczególnić należy zanieczyszczenia pochodzenia komunikacyjnego oraz zanieczyszczenia powietrza, które opadają wraz z opadami atmosferycznymi i związane są głównie z gospodarką cieplną. Są to jednak wyłącznie wnioski wynikające z obserwacji terenowej, brak jest szczegółowych badań dotyczących stanu gleb na obszarze objętym projektem planu miejscowego.

Zgodnie z rozporządzeniem Ministra Środowiska w sprawie sposobu prowadzenia oceny zanieczyszczenia powierzchni ziemi (Dz. U. z 2016 r. poz. 1395) obszar opracowania planu, ze względu na użytkowanie i wcześniejsze ustalenia w obowiązującym mpzp, zaliczyć należy do II grupy gruntów. Zaobserwowana do tej pory funkcja związana głównie z uprawą roli,

która może zostać zmieniona w wyniku realizacji ustaleń przedmiotowego planu miejscowego. Przebadanie i monitoring tego terenu wydaje się istotny z punktu widzenia ochrony powierzchni ziemi, tym samym teren ten po zakończeniu prowadzenia omawianej działalności jest predysponowany do przeprowadzania tzw. remediacji (oczyszczenia) gruntów.

Hałas

Na obszarze opracowania nie występują stałe emitory hałasu. Hałas o chwilowym i cyklicznym charakterze, ale o niewielkim natężeniu, pochodzi ze źródeł komunikacyjnych, a przede wszystkim od drogi krajowej nr 39, która znajduje się w bliskim sąsiedztwie obszaru objętego planem. Nie powoduje to jednak przekroczeń dopuszczalnych poziomów hałasu i nie stanowi zagrożenia dla zdrowia i życia ludzi. Na obszarze objętym planem oraz jego otoczeniu nie występują także większe obiekty czy zakłady produkcyjne, mogące emitować znaczny hałas.

Zagrożenie powodziowe

Na obszarze opracowania występują obszary szczególnego zagrożenia powodzią na których prawdopodobieństwo wystąpienia powodzi jest średnie i wynosi 1% oraz na których prawdopodobieństwo wystąpienia powodzi jest wysokie i wynosi 10%. Zlokalizowane są na planowanych terenach rolniczych, zbiorniku wodnym oraz lesie. Są to tereny z wprowadzonym zakazem zabudowy. Ponadto w granicach opracowania mpzp zlokalizowana jest również strefa ograniczeń zabudowy i zagospodarowania terenu wzdłuż stopy wału przeciwpowodziowego.

Źródła zagrożeń

Na omawianym obszarze nie występują nadzwyczajne źródła zagrożeń środowiska i zdrowia ludzi, ani też obiekty zagrażające środowisku.

5.10. Potencjalne zmiany stanu środowiska w przypadku braku realizacji planu miejscowego

W przypadku braku realizacji ustaleń niniejszego projektu planu miejscowego na analizowanym obszarze nie zajdą niekontrolowane zmiany w stanie poszczególnych składowych środowiska. Sporządzany plan przewiduje ograniczenia w zakresie dopuszczalnego oddziaływania na środowisko, w przypadku jego braku obowiązywać będą zapisy *miejscowego planu zagospodarowania przestrzennego* dla miejscowości Piotrowice uchwalonego przez Radę Miejską Strzelina uchwałą Nr XLIX/474/06 z dnia 25 kwietnia 2006 r.

Omawiany projekt miejscowego planu różni się od obowiązującego aktu prawa miejscowego głównie dopuszczeniem realizacji instalacji fotowoltaicznych, o mocy zainstalowanej większej niż 500 kW, dla których strefa ochronna związana z ograniczeniami w zabudowie, zagospodarowaniu i użytkowaniu terenu oraz występowaniem znaczącego oddziaływania tych urządzeń na środowisko została ograniczona do granic terenów 1R/Efw oraz 2R/Efw.

6. Stan środowiska na obszarach objętych przewidywanym znaczącym oddziaływaniem

Na terenie objętym planem miejscowym brak jest obszarów objętych przewidywanym znaczącym oddziaływaniem na środowisko. Planowane w projekcie planu funkcje nie spowodują znaczącego oddziaływania na środowisko. Ewentualne oddziaływania istotne z punktu widzenia ochrony środowiska będą stanowić również element analizy oddziaływania przedsięwzięcia na środowisko, która może zostać powzięta w wyniku realizacji inwestycji po uchwaleniu projektu planu miejscowego.

Obszar objęty miejscowym planem zagospodarowania przestrzennego jest potencjalnym obszarem objętym przewidywanym znaczącym oddziaływaniem na środowisko. W wyniku umożliwienia lokalizacji urządzeń wytwarzających energię z odnawialnych źródeł energii (wolnostojące urządzenia fotowoltaiczne) o mocy zainstalowanej większej niż 500 kW oraz ustalenie parametrów zabudowy i wskaźników zagospodarowania tych terenów w obrębie Piotrowice. W planie miejscowym wprowadzono jednak zapisy ograniczające ponadnormatywne oddziaływanie działalności gospodarczej do granic terenu, do którego inwestor posiada tytuł prawny oraz ustalono, że strefa ochronna związana z ograniczeniami w zabudowie, zagospodarowaniu i użytkowaniu terenu oraz występowaniem znaczącego oddziaływania na środowisko w odniesieniu do urządzeń wytwarzających energię z odnawialnych źródeł energii o mocy zainstalowanej większej niż 500 kW, ogranicza się do granicy terenu 1Efw.

7. Istniejące problemy ochrony środowiska istotne z punktu widzenia realizacji projektowanego dokumentu, w szczególności dotyczące obszarów podlegających ochronie na podstawie ustawy z dnia 16 kwietnia 2004 r. o ochronie przyrody

Obszar opracowania położony jest około 2,5 km od Zespołu Przyrodniczo-Krajobrazowego „Wzgórza Strzelińskie” ustalonego na podstawie uchwały Nr XXXIX/348/10 Rady Miejskiej Strzelina z dnia 26 stycznia 2010 r w sprawie utworzenia Zespołu Przyrodniczo-Krajobrazowego „Wzgórza Strzelińskie”. Zespół ten zajmuje około 7330 ha i jest częścią pasma wzgórz leżących na Przedgórzu Sudeckim - Wzgórza Strzelińskie.

Zgodnie z podziałem fizycznogeograficznym (według Kondrackiego i Walczaka) jest to mikroregion należący do mezoregionu Wzgórza Niemczańsko-Strzelińskie. Obszar charakteryzuje się m.in. wyróżniającym się krajobrazem kulturowym i naturalnym o zróżnicowanych ekosystemach zasiedlanych przez wiele cennych gatunków roślin, zwierząt i grzybów oraz cennymi przyrodniczo siedliskami.

Obszar objęty planem położony jest w granicach jednostek planistycznych gospodarowania wodami -jednolitych części wód powierzchniowych (JCWP): Mała Ślęza od źródła do Pluskawy, o kodzie PLRW6000161336469, które stanowią elementy scalonej części wód Małej Ślęzy (SO0803). Zgodnie z zapisami PGW, JCWP zostały ocenione jako silnie zmienione o złym stanie, zagrożone nieosiągnięciem celu środowiskowego jakim jest dobry potencjał ekologiczny i dobry stan chemiczny. W projekcie planu miejscowego wprowadzono zapisy mające na celu zapewnienie ochrony poprzez restrykcje w zakresie zasad modernizacji, rozbudowy i budowy systemu infrastruktury technicznej dotyczącej kanalizacji sanitarnej i deszczowej, gospodarowania odpadami.

Obecnie powietrze na obszarze objętym planem miejscowym, z wyjątkiem przekroczeń pyłu benzopirenu, nie wykazuje trwałego przekroczenia dopuszczalnych poziomów zanieczyszczeń.

Skutki dla środowiska wynikające z planowanego zagospodarowania terenu będą miały charakter zarówno pozytywny jak i negatywny. Wynikać to będzie z szeregu czynników, najczęściej o podłożu antropogenicznym. Źródłem całorocznej emisji zanieczyszczeń będzie ruch komunikacyjny, który utrzyma się na tym samym poziomie. Realizacja projektowanej farmy fotowoltaicznej wiąże się ze zniszczeniem warstwy gleby i zmniejszeniem powierzchni przepuszczalnych dla wód opadowych, jednak przyjęte ograniczenia nie dopuszczają do zaburzenia naturalnej infiltracji. Niemniej jednak proponowane w planie ustalenia nie spowodują istotnego pogorszenia stanu środowiska.

8. Ocena rozwiązań funkcjonalno – przestrzennych

Obszar opracowania projektu miejscowego planu zagospodarowania przestrzennego dla części miejscowości PIOTROWICE – CZĘŚĆ II o powierzchni około 39 ha, znajduje się w pobliżu drogi krajowej nr 39 i planowanej obwodnicy Strzelina.

Zgodnie z art. 14 ust. 1 ustawy z dnia 27 marca 2003 roku o *planowaniu i zagospodarowaniu przestrzennym* miejscowy plan zagospodarowania przestrzennego sporządza się w celu ustalenia przeznaczenia terenów, w tym dla inwestycji celu publicznego, oraz określenia sposobów ich zagospodarowania i zabudowy. Ustalenia projektu planu miejscowego zostały pogrupowane w 3. rozdziałach. W rozdziale 1. zawarte zostały ustalenia ogólne planu, w rozdziale 2. Ustalenia szczegółowe planu, a w rozdziale 3.

ustalenia końcowe. Ustalono następujące kategorie przeznaczenia terenów, dla których określono odpowiednie ustalenia:

- teren urządzeń fotowoltaicznych, oznaczony symbolem Efw,
- tereny rolnicze, oznaczone symbolem R,
- teren śródlądowych wód powierzchniowych, oznaczony symbolem WSz,
- teren lasu, oznaczony symbolem ZL,
- teren drogi wewnętrznej, oznaczony symbolem KDW.

W planie miejscowym określono ustalenia dla wyżej wymienionych kategorii przeznaczenia terenu. Ponadto wprowadzono również ustalenia dla:

- linii rozgraniczających tereny o różnym przeznaczeniu lub różnych zasadach zagospodarowania;
- nieprzekraczalnych linii zabudowy;
- obszaru szczególnego zagrożenia powodzią, na którym prawdopodobieństwo wystąpienia powodzi jest średnie i wynosi 1%;
- obszaru szczególnego zagrożenia powodzią, na którym prawdopodobieństwo wystąpienia powodzi jest wysokie i wynosi 10%;
- strefy ograniczeń zabudowy i zagospodarowania terenu wzdłuż stopy wału przeciwpowodziowego;
- pasa technologicznego ograniczonego zagospodarowania wzdłuż istniejącej napowietrznej linii elektroenergetycznej wysokiego napięcia 110 kV;
- granicy terenu pod budowę wolnostojących urządzeń fotowoltaicznych o mocy zainstalowanej większej niż 500 kW tożsamej z granicą strefy ochronnej związanej z ograniczeniami w zabudowie, zagospodarowaniu i użytkowaniu terenu oraz występowaniem znaczącego oddziaływania tych urządzeń na środowisko.

W stanie istniejącym obszar objęty planem i jego sąsiedztwa zajmują tereny rolnicze, niewielki zbiornik wodny i las. Ponadto w sąsiedztwie granic opracowania przepływa rzeka Mała Ślęza. Układ komunikacyjny w projekcie planu miejscowego ulega rozwinięciu o drogę wewnętrzną – 1KDW. Główny układ komunikacyjny tego obszaru i jego sąsiedztwa stanowią istniejące drogi: lokalna oraz główna – DK nr 39 od północy, a także planowana obwodnica Strzelina od północnego- wschodu.

Sporządzając projekt miejscowego planu zagospodarowania przestrzennego wzięto pod uwagę różne aspekty ochrony środowiska. Przygotowano zapisy ustaleń projektu planu w taki sposób, by w jak największym stopniu ograniczyć negatywne skutki oddziaływania proponowanych form użytkowania terenu na środowisko przyrodnicze, a także na zdrowie i życie mieszkańców. Dodatkowymi zabezpieczeniami są przepisy dotyczące ochrony środowiska, a także rozporządzenie określające wymogi lokalizacji przedsięwzięć mogących znacząco oddziaływać na środowisko. Obszar ten jest predysponowany pod funkcje

związane z odnawialnymi źródłami energii. Zlokalizowany jest w sąsiedztwie drogi krajowej, jak również projektowanej obwodnicy Strzelina, co w znacznym stopniu umożliwi odpowiednie przygotowanie infrastruktury technicznej dla potencjalnej realizacji inwestycji.

W ustaleniach miejscowego planu, dla jednostki elementarnej w ramach której dopuszczona jest zabudowa, przyjęto współczynnik powierzchni biologicznie czynnej na minimalnym poziomie 50%. Projekt planu całkowicie wyklucza realizację budynków oraz innych obiektów budowlanych, niebędących instalacjami fotowoltaicznymi i urządzeniami budowlanymi towarzyszącymi farmie fotowoltaicznej. Przyjęte założenia pozwalają stwierdzić, że projekt planu zapewnia zachowanie właściwych proporcji dla tej formy użytkowania nieruchomości. Ustalenia nowego planu będą zgodne z obowiązującą zmianą Studium uwarunkowań i kierunków zagospodarowania przestrzennego miasta i gminy Strzelin, która dla tej części miasta jako kierunek podstawowy przewiduje tereny rolnicze – R oraz teren lasów – ZL, a także wyznacza granice obszaru, na którym rozmieszczone będą urządzenia wytwarzające energię z odnawialnych źródeł energii o mocy zainstalowanej większej niż 500 kW.

Analiza ustaleń przyjętych w miejscowym planie pozwala stwierdzić, że projekt planu nie stwarza konfliktów pomiędzy istniejącymi uwarunkowaniami, a projektowanymi funkcjami. Lokalizacja farmy fotowoltaicznej na tym obszarze zapewnia odpowiednią odległość od okolicznych zabudowań związanych z funkcją mieszkaniową, zgodnie z ustaleniami mpzp na terenach sąsiadujących z zabudowaniami wprowadzono zieleń, która stanowić będzie odpowiedni rodzaj strefy przejściowej, w celu ochrony optycznej stref zamieszkania.

9. Cele ochrony środowiska ustanowione na szczeblu międzynarodowym, wspólnotowym i krajowym, istotne z punktu widzenia projektowanego planu miejscowego

9.1 Cele ochrony środowiska na szczeblu międzynarodowym

Na szczeblu międzynarodowym określono szczegółowe cele i zadania na rzecz ochrony środowiska, które zostały przyjęte w ramach następujących konwencji, deklaracji i porozumień, mających znaczenie dla prawa wspólnotowego:

- *Szczyt Ziemi – Światowy Szczyt Zrównoważonego Rozwoju*, Johannesburg, 2002 r.,
- *Agenda 21 „Środowisko i Rozwój”*, Rio de Janeiro 1992 r.,
- *Protokół z Kioto – Ramowa Konwencja Narodów Zjednoczonych w sprawie zmiany klimatu*, Kioto, 1997 r.,
- *Ramowa Konwencja Narodów Zjednoczonych w sprawie zmiany klimatu UNFCCC*, Nowy Jork, 1992 r.,

- *Konwencja z Aarhus ONZ/EKG o dostępie do informacji, udziale społeczeństwa w podejmowaniu decyzji oraz dostępie do wymiaru sprawiedliwości w sprawach dotyczących środowiska, Aarhus, 1998 r.,*
- *Konwencja o ocenach oddziaływania na środowisko w kontekście transgranicznym, Espoo, 1991 r.,*
- *Konwencja o ochronie gatunków dzikiej flory i fauny europejskiej oraz ich siedlisk, Berno, 1979 r.,*
- *Konwencja Londyńska, Londyn, 1972 r.,*
- *Konwencja o obszarach wodno-błotnych mających znaczenie międzynarodowe, zwłaszcza jako środowisko życiowe ptactwa wodnego, Ramsar, 1971 r.,*
- *Konwencja o ochronie wędrownych gatunków dzikich zwierząt, Bonn, 1979 r.,*
- *Agenda na rzecz zrównoważonego rozwoju 2030, Zgromadzenie Ogólne ONZ, Nowy Jork, 2015 r.,*
- *Konwencja Wenecka w sprawie substancji zubożających warstwę ozonową, Montreal, 1987 r.,*
- *Konwencja Sztokholmska w sprawie trwałych zanieczyszczeń organicznych, Sztokholm, 2001 r.*

9.2 Cele ochrony środowiska na szczeblu wspólnotowym

Na szczeblu wspólnotowym określono szczegółowe cele i zadania na rzecz ochrony środowiska, które zostały przyjęte w ramach następujących konwencji, deklaracji i porozumień:

1. *Strategia UE w zakresie przystosowania się do zmiany klimatu, 16 kwietnia 2013 r.,*
2. *Europa 2020. Strategia na rzecz inteligentnego i zrównoważonego rozwoju sprzyjającego włączeniu społecznemu, komunikat Komisji Europejskiej, 3 marca 2010 r.,*
3. *Europejska konwencja krajobrazowa, Florencja, 20.10.2000 r.*

9.3 Cele ochrony środowiska na szczeblu krajowym

Planowane działania w obszarze ochrony środowiska w Polsce wpisują się w priorytety w skali Unii Europejskiej i cele 6. Wspólnotowego programu działań w zakresie środowiska naturalnego. Zgodnie z ostatnim przeglądem wspólnotowej polityki ochrony środowiska do najważniejszych wyzwań należy zaliczyć:

- *działania na rzecz zapewnienia realizacji zasady zrównoważonego rozwoju;*
- *przystosowanie do zmian klimatu;*
- *ochrona różnorodności biologicznej [PEP 2030, 2019].*

Polityka ekologiczna Państwa 2030 - strategia rozwoju w obszarze środowiska i gospodarki wodnej w systemie dokumentów strategicznych stanowi doprecyzowanie

zapisów Strategii na rzecz Odpowiedzialnego Rozwoju do roku 2020 (z perspektywą do 2030 r.) (w skrócie SOR). Dokument zarysowuje cele główne oraz cele szczegółowe, dotyczące m. in. ochrony zdrowia, gospodarki i klimatu, które są wspierane poprzez tzw. cele horyzontalne (dotyczące m. in. efektywności instrumentów ochrony środowiska). Celem głównym Polityki Ekologicznej Państwa 2030 (w skrócie PEP 2030) jest Rozwój potencjału środowiska na rzecz obywateli i przedsiębiorców, który stanowi jednocześnie jeden z celów SOR. PEP 2030 wyznacza trzy cele szczegółowe:

- Cel szczegółowy I: Środowisko i zdrowie. Poprawa jakości środowiska i bezpieczeństwa ekologicznego;
- Cel szczegółowy II: Środowisko i gospodarka. Zrównoważone gospodarowanie zasobami środowiska;
- Cel szczegółowy III: Środowisko i klimat. Łagodzenie zmian klimatu i adaptacja do nich oraz zarządzanie ryzykiem klęsk żywiołowych.

Celami horyzontalnymi są:

- Środowisko i edukacja. Rozwijanie kompetencji (wiedzy, umiejętności i postaw) ekologicznych społeczeństwa;
- Środowisko i administracja. Poprawa efektywności funkcjonowania instrumentów ochrony środowiska.

W realizacji celów środowiskowych dokument często podkreśla istotną rolę planowania przestrzennego jako narzędzia do kształtowania przestrzeni i racjonalnego gospodarowania środowiskiem przyrodniczym. Rolą polityki przestrzennej państwa jest zapewnienie bezpieczeństwa ekologicznego państwa, które to powinno być zapewnione poprzez odpowiednie zarządzanie państwem na wszystkich szczeblach administracji publicznej oraz w podziale kompetencji i zadań, pozwalającym na wyznaczenie celów na każdym szczeblu w oparciu o zidentyfikowane potrzeby, zaś środki niezbędne do ich osiągnięcia dobierane z uwzględnieniem kryteriów efektywności ekologicznej i ekonomicznej. Podkreślona została rola Jednostek Samorządu Terytorialnego, w których gestii powinno leżeć racjonalne gospodarowanie przestrzenią oraz prowadzenie racjonalnej polityki przestrzennej, pomagającej chronić ludność m. in. przed zanieczyszczeniem powietrza, hałasem, suszą, powodzią oraz presją człowieka na środowisko przyrodnicze. Podkreślone zostało również dążenie do poprawy jakości życia, które powoduje stałą potrzebę rozwoju, co jednak jest możliwe tylko dzięki zrównoważonemu korzystaniu z zasobów przyrodniczych. Istotna jest również rola kształtowania i ochrony krajobrazu, które mają wyraźny wpływ na utrzymanie łączności ekologicznej. W tym zakresie planowanie przestrzenne powinno uwzględniać wszystkie istotne elementy krajobrazu oraz środowiska przyrodniczego, ponieważ tylko w taki sposób możliwe będzie zagwarantowanie prawidłowego utrzymania oraz odbudowy łączności ekologicznej w środowisku przyrodniczym [PEP w latach 2009-2012, 2009].

Planowanie przestrzenne wskazywane jest również w kierunkach interwencji, realizujących cele szczegółowe oraz odpowiadających poszczególnym celom zrównoważonego rozwoju. Rola, jaką pełni planowanie przestrzenne w tych kierunkach przedstawiona została poniżej:

- **Zrównoważone gospodarowanie wodami, w tym zapewnienie dostępu do czystej wody dla społeczeństwa i gospodarki oraz osiągnięcie dobrego stanu wód** – poprzez m. in. opracowanie i aktualizację dokumentów strategicznych/planistycznych w zakresie gospodarowania wodami oraz działania, obejmujące kształtowanie krajobrazów sprzyjających zatrzymywaniu wody i ochronę wód morskich;
- **Likwidacja źródeł emisji zanieczyszczeń do powietrza lub istotne zmniejszenie ich oddziaływania** – poprzez m. in. ograniczenie niskiej emisji, odpowiednie planowanie przestrzenne i ochronę korytarzy i klinów napowietrzających;
- **Ochrona powierzchni ziemi, w tym gleb** – poprzez m. in. utrzymanie zadrzewień i zakrzaczeń śródpolnych, przeciwdziałanie zanieczyszczania gleby i ziemi substancjami mającymi negatywne oddziaływanie na zdrowie ludzi i stan środowiska oraz kierowanie się zasadą pierwszeństwa wtórnego użytkowania przestrzeni w procesach inwestycyjnych, która służy m.in. ograniczeniu zasklepienia powierzchni, prowadzącego do nieprzepuszczania wód opadowych i powietrza., w tym poprzez przekształcanie ich dotychczasowych funkcji. Kluczowe znaczenie dla ochrony gleb przypisuje się zasadom planowania przestrzennego, umożliwiającym ponowne wykorzystanie obszarów przemysłowych;
- **Przeciwdziałanie zagrożeniom środowiska oraz zapewnienie bezpieczeństwa biologicznego, jądrowego i ochrony radiologicznej** - m. in. poprzez badania dotyczących potencjalnych skutków oddziaływania pól elektromagnetycznych oraz stosowanie instrumentów zapewniających ochronę oraz zapewnienie bezpieczeństwa jądrowego i ochrony radiologicznej, szczególnie w kontekście planów budowy jądrowych bloków energetycznych;
- **Zarządzanie zasobami dziedzictwa przyrodniczego i kulturowego, w tym ochrona i poprawa stanu różnorodności biologicznej i krajobrazu** – m. in. poprzez przeciwdziałanie czynnikom i zjawiskom negatywnie oddziałującym na stan różnorodności biologicznej, do których należą w szczególności: przekształcenia i degradacja siedlisk, zmiany użytkowania terenu, nadmierna eksploatacja zasobów naturalnych, zanieczyszczenia środowiska czy rozprzestrzenianie się inwazyjnych gatunków obcych, działań zmierzających w kierunku zachowania różnorodności biologicznej, rozwoju zielonej i błękitnej infrastruktury oraz projektów dotyczących ochrony in-situ lub ex-situ zagrożonych gatunków i siedlisk przyrodniczych;

- **Wspieranie wielofunkcyjnej i trwale zrównoważonej gospodarki leśnej** – m. in. poprzez prowadzenie wielofunkcyjnej i trwale zrównoważonej gospodarki leśnej;
- **Gospodarka odpadami w kierunku gospodarki o obiegu zamkniętym** – m. in. poprzez zapobieganie wytwarzaniu odpadów, tworzenie niezbędnej infrastruktury do selektywnego zbierania odpadów u źródła, aby zapewnić przygotowanie odpadów do ponownego użycia, lub recyklingu, zmniejszanie emisji gazów cieplarnianych z sektora gospodarowania odpadami, przede wszystkim ze składowisk odpadów, wspieranie inwestycji związanych z recyklingiem odpadów, przeróbką i wykorzystaniem surowców z wtórnego obiegu, przedsięwzięcia w zakresie wdrażania gospodarki odpadami o obiegu zamkniętym na poziomie gminnym oraz prace badawczo-rozwojowe i wdrożeniowe związane z innowacyjnymi technologiami środowiskowymi, dotyczącymi wykorzystania surowców wtórnych i gospodarki odpadami, realizowane m.in. przez podmioty tworzące system nauki i szkolnictwa wyższego oraz ich konsorcja z przemysłem;
- **Zarządzanie zasobami geologicznymi poprzez opracowanie i wdrożenie polityki surowcowej państwa** – poprzez budowę sprawnego i efektywnego systemu zarządzania i gospodarowania wszystkimi rodzajami surowców mineralnych, w tym surowców wtórnych, w całym łańcuchu wartości oraz posiadanymi przez Polskę zasobami;
- **Wspieranie wdrażania ekoinnowacji oraz upowszechnianie najlepszych dostępnych technik BAT;**
- **Przeciwdziałanie zmianom klimatu** – m. in. poprzez ograniczenie emisję gazów cieplarnianych, działania na rzecz adaptacji do prognozowanych skutków zmian klimatu, wprowadzanie innowacyjnych technologii, wykorzystania dostępnych źródeł energii, wspierania działań na rzecz produkcji energii ze źródeł odnawialnych, magazynowania energii, rozwoju hybrydowych instalacji OZE;
- **Adaptacja do zmian klimatu i zarządzanie ryzykiem klęsk żywiołowych** – m. in. poprzez opracowanie i wdrożenie dokumentów strategicznych/planistycznych w zakresie gospodarowania wodami, wsparcie opracowania i wdrażania planów adaptacji do zmian klimatu dla obszarów zurbanizowanych, budowę niezbędnej infrastruktury przeciwpowodziowej i obiektów małej retencji (tam, gdzie to uzasadnione ekonomicznie, ekologicznie oraz społecznie), renaturyzację rzek i ich dolin, renaturyzację mokradł oraz realizacji inwestycji mających na celu ochronę wybrzeża, połączonych z renaturyzacją wybranych fragmentów wybrzeża (wszędzie tam, gdzie jest to uzasadnione, celowe i możliwe) oraz poprzez rozwój zielonej i niebieskiej infrastruktury na terenach zurbanizowanych, zarządzanie wodami opadowymi na obszarach zurbanizowanych poprzez różne formy retencji i rozwój infrastruktury zieleni, ograniczenie zajmowania gruntów oraz zasklepiania gleby, czy zagospodarowanie

PROGNOZA ODDZIAŁYWANIA NA ŚRODOWISKO MIEJSCOWEGO PLANU ZAGOSPODAROWANIA
PRZESTRZENNEGO DLA CZĘŚCI MIEJSCOWOŚCI PIOTROWICE – CZĘŚĆ II

terenów oraz tworzenie warunków zabudowy obszarów, które są narażone na występowanie powodzi, podtopień oraz erozję brzegów morskich;

- **Edukacja ekologiczna, w tym kształtowanie wzorców zrównoważonej konsumpcji;**
- **Usprawnienie systemu kontroli i zarządzania ochroną środowiska oraz doskonalenie systemu finansowania** – m. in. poprzez dokonanie bieżącej oceny efektywności i skuteczności udzielanej pomocy, zidentyfikowanie wszystkich znaczących przedsięwzięć środowiskowych realizowanych z udziałem środków publicznych, koordynację priorytetów inwestycyjnych w obszarze ochrony środowiska czy ułatwienie realizacji projektów zintegrowanych [PEP w latach 2009-2012, 2009].
- Poniższa tabela zawiera opis sposobu w jaki powyższe cele ochrony środowiska zostały uwzględnione podczas opracowania *miejscowego planu zagospodarowania przestrzennego dla części miejscowości PIOTROWICE – CZĘŚĆ II*.

Tabela 3 Sposób, w jaki cele ochrony środowiska i inne problemy środowiskowe zostały uwzględnione podczas opracowywania dokumentu

L.P.	Cele ochrony środowiska	Ustalenia
1.	Ochrona zasobów wód podziemnych i powierzchniowych	<ul style="list-style-type: none"> ▪ ustalono, że prowadzona działalność nie może powodować przekroczenia standardów jakości środowiska, zgodnie z przepisami odrębnymi; ▪ ustalono, że docelowo odprowadzenie ścieków systemem kanalizacji sanitarnej, a indywidualne rozwiązania w tym zakresie warunkuje się zgodnością z przepisami odrębnymi; ▪ odprowadzenie wód opadowych i roztopowych z połąci dachowych i nawierzchni utwardzonych w granicach poszczególnych nieruchomości należy odprowadzać powierzchniowo, z zastosowaniem studni chłonnych, zbiorników retencyjno-odparowujących lub do kanalizacji deszczowej, zgodnie z przepisami odrębnymi.
2.	Ochrona zasobów leśnych	<ul style="list-style-type: none"> ▪ wprowadzono teren lasu na istniejących lasach
3.	Ochrona gleb: ochrona gleb przed degradacją, rekultywacja terenów zdegradowanych i przemysłowych	<ul style="list-style-type: none"> ▪ ustalono, że docelowo odprowadzenie ścieków systemem kanalizacji sanitarnej, a indywidualne rozwiązania w tym zakresie warunkuje się zgodnością z przepisami odrębnymi; ▪ odprowadzenie wód opadowych i roztopowych z połąci dachowych i nawierzchni utwardzonych w granicach poszczególnych nieruchomości należy odprowadzać powierzchniowo, z zastosowaniem studni chłonnych, zbiorników retencyjno-odparowujących lub do kanalizacji deszczowej, zgodnie z przepisami odrębnymi.
4.	Ochrona przyrody i bioróżnorodności: ochrona przyrody i różnorodności biologicznej poprzez zachowanie, wzbogacanie i odtwarzanie zasobów przyrody	<ul style="list-style-type: none"> ▪ wprowadzono minimalny udział powierzchni biologicznie czynnej działki budowlanej.
5.	Gospodarka odpadami: uporządkowanie gospodarki odpadami	<ul style="list-style-type: none"> ▪ W planie ustalono, że gospodarowanie (składowanie, odbiór, transport, zagospodarowanie i unieszkodliwianie opadów) należy prowadzić zgodnie z przepisami odrębnymi.
6.	Ochrona powietrza atmosferycznego: spełnienie norm jakości powietrza atmosferycznego poprzez sukcesywną redukcję emisji do powietrza	<ul style="list-style-type: none"> ▪ ustalenie planu mówi, że w nowoprojektowanych instalacjach do wytwarzania energii do celów grzewczych należy stosować, spełniające wymogi przepisów odrębnych, paliwa lub odnawialne źródła energii.

7.	Ochrona przed hałasem i promieniowaniem elektromagnetycznym: likwidacja zagrożeń środowiska z tytułu hałasu, wibracji i promieniowania elektromagnetycznego	<ul style="list-style-type: none">▪ ustalono, że prowadzona działalność nie może powodować przekroczenia standardów jakości środowiska, zgodnie z przepisami odrębnymi;▪ zakazuje się przedsięwzięć mogących zawsze znacząco oddziaływać na środowisko, z wyjątkiem inwestycji celu publicznego.
8.	Dziedzictwo kulturowe	<ul style="list-style-type: none">▪ Na całym obszarze objętym miejscowym planem ustalono strefę „OW” ochrony konserwatorskiej zabytków archeologicznych.

10. Przewidywane znaczące oddziaływania na środowisko wynikające z projektowanego przeznaczenia terenu i realizacji ustaleń miejscowego planu zagospodarowania przestrzennego

10.1. Możliwe oddziaływania na elementy środowiska

Obszar objęty prognozą jest jednorodny i nie wykazuje różnicowań pod względem przekształceń środowiska. Zmiany przeznaczenia dotyczą istniejącego zespołu zabudowy, w ramach którego przewiduje się kolejne prace budowlane, w tym realizację instalacji fotowoltaicznych. Skutki wynikające z planowanego zagospodarowania tego obszaru będą miały charakter zarówno pozytywny jak i negatywny. Wynikać to będzie z szeregu czynników, najczęściej o podłożu antropogenicznym. Niemniej jednak przyjęte w planie rozwiązania nie powinny spowodować pogorszenia stanu środowiska w odniesieniu do obecnych uwarunkowań tego miejsca.

Równinna rzeźba terenu ograniczy prace niwelacyjne podczas realizacji zabudowy, nie należy oczekiwać zmian w ukształtowaniu terenu. Realizacja dopuszczonej w planie zabudowy wiąże się ze zniszczeniem wierzchniej warstwy gleby i podtrzymaniem niskiego wskaźnika powierzchni przepuszczalnych dla wód opadowych, jednak istniejąca sieć kanalizacji sanitarnej i deszczowej jest w stanie przyjąć ścieki z nowo realizowanej zabudowy, co ogranicza możliwość zanieczyszczenia gruntu i wód.

Hałas będzie pochodził głównie ze źródeł komunikacyjnych – na styku z pasem drogowym może dochodzić do przekroczenia dopuszczalnego poziomu hałasu. Plan respektuje istniejące uwarunkowania fizjograficzne i przyrodnicze, dostosowując do nich możliwość rozwoju urbanistycznego.

10.1.1. Oddziaływania bezpośrednie.

- produkcja ścieków przemysłowych, komunalnych i bytowych oraz odpadów;
- stały poziom emisji zanieczyszczeń gazowych i pyłowych związanych z zaopatrzeniem w ciepło;

10.1.2. Oddziaływania pośrednie.

- emisja z silników spalinowych używanych w samochodach i innych urządzeniach wykorzystywanych przez użytkowników istniejącej i planowanej farmy;
- refleks świetlny od ogniw fotowoltaicznych, potencjalnie wpływający na zaburzenie migracji ptaków;

10.1.3. Oddziaływania wtórne.

- zanieczyszczenie powierzchni ziemi spowodowane opadami deszczu zanieczyszczonego pyłami i gazami pochodzenia komunalnego i komunikacyjnego;

10.1.4. Oddziaływania skumulowane.

- brak

10.1.5. Oddziaływania krótkoterminowe.

- prace budowlane związane z realizacją infrastruktury i budynków;

10.1.6. Oddziaływania średnioterminowe.

- brak;

10.1.7. Oddziaływania długoterminowe.

- zanieczyszczenie gleb związane z wprowadzaniem nawozów i związków chemicznych zanieczyszczających gleby;
- emisja zanieczyszczeń do atmosfery.

10.1.8. Oddziaływania stałe:

- trwałe przekształcenie powierzchni terenu pod zabudową i utwardzeniami;
- pole elektromagnetyczne z projektowanych elementów infrastruktury technicznej - ogniw fotowoltaicznych i związanych z nimi liniami elektroenergetycznymi.

10.1.9. Oddziaływania chwilowe:

- uciążliwości powodowane przez prace budowlane w trakcie realizacji zabudowy;
- refleks świetlny od ogniw fotowoltaicznych, potencjalnie wpływający na zaburzenie migracji ptaków.

10.1.10. Oddziaływania pozytywne:

- regulacja w zakresie minimalnej powierzchni terenu biologicznie czynnego;
- wprowadzenie zakazu przekroczenia dopuszczalnych standardów jakości środowiska;
- wprowadzenie ustaleń związanych z ochroną potencjalnych zabytków archeologicznych.
- produkcja energii odnawialnej i w skali globalnej dostęp do tańszej energii elektrycznej na skutek realizacji energetyki z promieniowania słonecznego;

10.1.11. Oddziaływania negatywne:

- potencjalny wzrost produkcji ścieków przemysłowych, komunalnych i bytowych oraz odpadów;
- zmniejszenie wielkości powierzchni nieprzepuszczalnych- ograniczenie infiltracji.

10.2. Analiza i ocena oddziaływania na poszczególne elementy środowiska:

- **Różnorodność biologiczną** – z uwagi na niską różnorodność biologiczną przedmiotowego obszaru wpływ będzie nieznaczny, zdefiniowane przeznaczenia dla tego terenu nie wpłyną znacząco na ujawnione formy ochrony przyrody.
- **Ludzi** – brak oddziaływania – warunki i jakość życia mieszkańców na obszarze opracowania oraz w jego sąsiedztwie nie ulegną znaczącej zmianie.
- **Zwierzęta i rośliny** - brak znacznego oddziaływania – obszar zurbanizowany, dalsze inwestycje nie ograniczą środowiska życia występującym tam nielicznie pod względem gatunkowym roślinom i zwierzętom;
- **Wodę** – brak znacznego oddziaływania – zwiększenie powierzchni nieprzepuszczalnej wpłynie na zwiększenie ilości odprowadzanej do kanalizacji wody. Niewielka skala przekształceń nie powinna wpłynąć na zmianę lokalnych warunków wodnych.
- **Powietrze** – brak oddziaływania – nowe inwestycje nie spowodują wzrost emisji zanieczyszczeń do powietrza, ustalenia planu miejscowego odnoszą się w tym zakresie do przepisów odrębnych.
- **Powierzchnię ziemi** – powierzchnia ziemi ulegnie przekształceniom i częściowemu utwardzeniu (realizacja zabudowy, obiektów infrastruktury technicznej).
- **Krajobraz** – brak znacznego oddziaływania – Projektowane zainwestowanie będzie kontynuacją istniejącej funkcji. Przyjęte ustalenia chronią przed konkurencją z wartościowymi elementami krajobrazu tej miejscowości.
- **Klimat** – brak oddziaływania na składowe klimatu.
- **Zasoby naturalne** – brak oddziaływania – na obszarze objętym opracowaniem nie występują aktywne oraz eksploatowane złoża surowców, ani także tereny lasów.
- **Zabytki i dobra materialne** – brak oddziaływania lub oddziaływania pozytywne – projekt miejscowego planu zawiera ustalenia chroniące potencjalne zabytki archeologiczne.

11. Ocena skutków dla istniejących form ochrony przyrody oraz innych obszarów chronionych

Obszar projektu planu miejscowego zlokalizowany jest poza formami ochrony przyrody.

Realizacja dopuszczalnej w planie zabudowy wiąże się ze zniszczeniem warstwy gleby i zmniejszeniem powierzchni przepuszczalnych dla wód opadowych, jednak przyjęte ograniczenia w zabudowie nie dopuszczają do zaburzenia naturalnej infiltracji na omawianym obszarze.

W projekcie dodatkowo wprowadzono ograniczenia dotyczące lokalizacji inwestycji – prowadzona działalność nie może powodować przekroczenia standardów jakości środowiska, zgodnie z przepisami odrębnymi.

12. Ocena zmian w krajobrazie

Teren objęty planem jest położony w granicach obszarów wiejskich. Maksymalna wysokość zabudowy została dopuszczona na 5 m, w związku z czym nie przewiduje się zaburzenia panoramy wsi. Wprowadzone rozwiązania w zakresie separowania obszarów zabudowy zielenią ochronią lokalny klimat krajobrazu wiejskiego, a same obszary lokalizacji ogniw fotowoltaicznych towarzyszyć będą istniejącym i projektowanym terenom komunikacji, w tym także drodze krajowej nr 39 i projektowanej obwodnicy Strzelina.

13. Rozwiązania mające na celu zapobieganie, ograniczanie lub kompensację przyrodniczą negatywnych oddziaływań na środowisko

W planie wprowadzone zostały ograniczenia dla istniejącej i projektowanej zabudowy mające na celu regulację i zapobieganie negatywnych oddziaływań na środowisko. Wprowadzone zostały ograniczenia dotyczące minimalnego udziału powierzchni biologicznie czynnej w powierzchni wydzielonych działek budowlanych.

W zapisach planu wprowadzone zostały również ustalenia odnośnie do infrastruktury technicznej. Dopuszczono odprowadzenie ścieków do istniejących sieci sanitarnych oraz stosowanie indywidualnych rozwiązań w zakresie oczyszczania ścieków pod warunkiem spełnienia wymagań przepisów odrębnych.

14. Rozwiązania alternatywne do rozwiązań zawartych w projekcie planu

Rozwiązania alternatywne do przedstawionych w projekcie planu polegać mogą na:

- wprowadzeniu innych niż projektowane w planie przeznaczenia terenu;
- zachowanie obecnej funkcji i podtrzymanie zapisów obowiązującego miejscowego planu zagospodarowania przestrzennego.

Kierunki zagospodarowania przestrzennego dla omawianego obszaru ustalone zostały w Studium uwarunkowań i kierunków zagospodarowania przestrzennego miasta i gminy Strzelin, co w dużej mierze ograniczyło liczbę alternatywnych rozwiązań w zakresie przeznaczenia terenów. Niemniej jednak szczegółowa analiza alternatywnych rozwiązań zawartych w projekcie miejscowego planu zagospodarowania przestrzennego wykonywana

został w trakcie jego sporządzania. W związku z czym wybór rozwiązań spośród możliwych alternatyw nastąpił na etapie projektowym.

Alternatywa w postaci pozostawienia obecnych zapisów obowiązującego planu miejscowego z 2006 roku nie uwzględnia potrzeb rozwojowych gminy związanych z realizacją instalacji fotowoltaicznych o mocy przekraczającej 500 kW.

15. Propozycje ustaleń sprzyjających ochronie środowiska

W celu uniknięcia bądź ograniczenia negatywnego oddziaływania nowych inwestycji na poszczególne komponenty środowiska przyjęto rozwiązania, umożliwiające zapobieżenie powstawaniu zanieczyszczeń oraz właściwe ich unieszkodliwianie.

Miejscowy plan zagospodarowania przestrzennego zakłada:

- nakaz ograniczenia uciążliwości, za zastrzeżeniem, że prowadzona działalność nie może powodować przekroczenia standardów jakości środowiska, poza granicami terenu, do którego inwestor posiada tytuł prawny;
- obowiązek użycia w nowoprojektowanych instalacjach do wytwarzania energii do celów grzewczych należy stosować, spełniające wymogi przepisów odrębnych, paliwa lub odnawialne źródła energii;
- odprowadzenie wód opadowych i roztopowych z połaci dachowych i nawierzchni utwardzonych w granicach poszczególnych nieruchomości powierzchniowo, z zastosowaniem studni chłonnych, zbiorników retencyjno-odparowujących lub do kanalizacji deszczowej, zgodnie z przepisami odrębnymi;
- odprowadzenie ścieków systemem kanalizacji sanitarnej, z dopuszczeniem stosowania indywidualnych rozwiązań w zakresie oczyszczania ścieków, zgodnie z przepisami odrębnymi.

Uwzględnione w planie zamierzenia w zakresie ochrony środowiska zapobiegają powstaniu poważnych zagrożeń dla środowiska i zapewniają realizację obowiązujących przepisów.

16. Propozycje dotyczące przewidywanych metod analizy skutków realizacji postanowień planu miejscowego oraz częstotliwości jej przeprowadzania

Z uwagi na fakt, że ustalenia planu nie przewidują realizacji inwestycji mogących wymagać szczególnego monitoringu, analiza skutków realizacji postanowień planu miejscowego polegać powinna na kontynuacji monitoringu poziomów zanieczyszczeń w poszczególnych składowych środowiska z dotychczasową częstotliwością. Monitoring skutków realizacji postanowień przyjętego dokumentu w zakresie oddziaływania na środowisko powinien polegać na:

- analizie i ocenie stanu poszczególnych komponentów środowiska - w oparciu o wyniki pomiarów uzyskanych w ramach państwowego monitoringu środowiska, w ramach monitoringu środowiska prowadzonego w oparciu o wydane decyzje o środowiskowych uwarunkowaniach dla przedsięwzięć zlokalizowanych na obszarze objętym projektem planu lub w ramach indywidualnych zamówień,
- kontroli i ocenie zgodności wyposażenia terenu w infrastrukturę techniczną z ustaleniami przyjętego dokumentu.

Analiza i ocena stanu poszczególnych komponentów środowiska w oparciu o wyniki pomiarów uzyskanych w ramach państwowego monitoringu środowiska powinna odnosić się do terenów objętych projektem planu. Wśród badanych składowych środowiska wymagających corocznego monitoringu są:

- powietrze - w zakresie poziomów zanieczyszczeń substancjami chemicznymi, polem elektromagnetycznym i hałasem w oparciu o dane zbierane przez stacje pomiarowe WIOŚ;
- woda – w zakresie poziomów zanieczyszczeń substancjami chemicznymi w oparciu o dane zbierane przez WIOŚ;
- gleba – w zakresie poziomów zanieczyszczeń substancjami chemicznymi.

Skutki realizacji postanowień planu podlegać powinny bieżącym pomiarom, ocenom oraz analizom wpływu na środowisko wielu czynników, prowadzonym w ramach Państwowego Monitoringu Środowiska (na podstawie ustawy z dnia 20 lipca 2001 r. o Inspekcji Ochrony Środowiska) przez zobligowane do tego instytucje i służby. Stosownie do art. 10 ust. 2 Dyrektywy 2001/42/WE Parlamentu Europejskiego i Rady z dnia 27 czerwca 2001 r. w sprawie oceny wpływu niektórych planów i programów na środowisko dla monitoringu znaczącego wpływu na środowisko realizacji planów możliwa będzie wykorzystanie istniejącego systemu monitoringu, w celu uniknięcia jego powielania. Właściwe organy Inspekcji Ochrony Środowiska, Państwowy Instytut Geologiczny oraz Starosta Powiatu, prowadzą monitoring poszczególnych komponentów środowiska, w tym jakości powietrza, jakości wód, jakości gleby i ziemi, hałasu i pól elektromagnetycznych w zakresie określonym w ustawie z dnia 27 kwietnia 2001 r. Prawo ochrony środowiska (tj. Dz. U. z 2019 r. poz. 1395 z późn. zm.) oraz ustawie z dnia 20 lipca 2017 r. Prawo wodne (tj. Dz. U. z 2018 r. poz. 2268 z późn. zm.).

W kontekście ustaleń omawianego w prognozie projektu planu, szczególnie istotne będzie prowadzenie przez organy gminy lokalnego monitoringu w zakresie:

- przeglądów eksploatacyjnych urządzeń oczyszczających w przypadku zrzutu oczyszczonych wód opadowych i roztopowych (1 raz w roku),
- skuteczności i prawidłowości gospodarki odpadami (1 raz w roku),

- rodzajów i ilości zanieczyszczeń emitowanych do powietrza atmosferycznego (1 raz w roku).

Poza ogólnie przyjętymi wskaźnikami zanieczyszczeń poszczególnych składowych środowiska projekt planu określa własne wskaźniki, które pozwalają na dokonanie oceny i monitorowania efektów jego realizacji, które nie są bezpośrednio związane z zakresem ochrony środowiska, natomiast pośrednio odnoszą się do zagadnień związanych np. z małą retencją i generalnym kształtowaniem środowiska mieszkaniowego, którego dotyczy plan miejscowy. Nie są one prawną metodą analizy w zakresie oddziaływania na środowisko, niemniej jednak prowadzenie tego typu badań może dać pełniejszy obraz o zagadnieniach kształtowania środowiska. W związku z czym podane w formie ilościowej wskaźniki pozwolą na przeanalizowanie skutków poszczególnych działań i wynikające z nich zmiany w środowisku. W ramach prac nad prognozą dokonano oceny zapisanych w planie wskaźników. Uznano, że są one właściwe i pozwolą na dokonanie oceny skutków realizacji poszczególnych zamierzeń. Wskaźnikami tymi są m. in.: powierzchnia biologicznie czynna. Weryfikacja wartości tych wskaźników powinna być prowadzona każdorazowo przez organ administracji architektoniczno-budowlanej (samorząd powiatowy) w trakcie oceny zgodności zamierzenia z planem przed wydaniem pozwolenie na budowę. Dodatkowo, analiza skutków realizacji przyjętych wskaźników powinna odbywać się przynajmniej raz na kadencję rady miejskiej, w trakcie dokonywania analizy zmian w zagospodarowaniu przestrzennym gminy przy sporządzaniu przez organy gminy oceny aktualności studium i planów miejscowych.

17. Informacje o możliwym transgranicznym oddziaływaniu na środowisko

Z uwagi na lokalny zasięg oddziaływania oraz znaczne oddalenie obszaru opracowania od granic, transgraniczne oddziaływania na środowisko nie wystąpi.

18. Streszczenie w języku niespecjalistycznym

Przedmiotem opracowania jest obszar objęty miejscowym planem zagospodarowania przestrzennego dla części miejscowości PIOTROWICE – CZĘŚĆ II. Zakres prognozy jest zgodny z obowiązującymi przepisami w tym zakresie. Głównym celem planu miejscowego jest zmiana przeznaczenia dla terenu, które musi być zgodne z ustaleniami Studium miasta i gminy Strzelin. W części dotyczącej uwarunkowań scharakteryzowano gminę Strzelin i obszar opracowania, głównie pod kątem położenia, stanu środowiska i występowaniu obszarów i obiektów cennych przyrodniczo.

W dalszej części prognozy odniesiono się do wpływu na środowisko ustaleń sporządzanego planu miejscowego. Ustalono, że w przypadku braku realizacji ustaleń

projektu planu miejscowego nie zajdą gwałtowne zmiany w środowisku. Obecny stan środowiska oceniono jako poprawny. Wymieniano istotne problemy ochrony środowiska dla tego obszaru. W kolejnym punkcie oceniono przyjęte w planie miejscowym rozwiązania funkcjonalno-przestrzenne. Pozytywnie oceniono zgodność ustaleń planu z przepisami środowiskowymi. Pozytywnie oceniono również projektowane przeznaczenie terenu, w tym dopuszczenie instalacji fotowoltaicznych, w kontekście funkcji występujących w jego otoczeniu. Kolejny rozdział zawiera opis międzynarodowych, wspólnotowych i krajowych celów ochrony oraz ocenę w jaki sposób te cele zostały uwzględnione w projekcie mpzp. Przewidywane oddziaływania na środowisko zostało opisane w rozbiciu na pozytywne i negatywne oddziaływania pośrednie i bezpośrednie, wtórne, skumulowane, krótko-, średnio- i długoterminowe, oraz stałe i chwilowe. W toku analizy stwierdzono, że większość oddziaływań wystąpi w mniejszym lub większym natężeniu. W prognozie przeanalizowano również i oceniono wpływ ustaleń mpzp na poszczególne elementy środowiska. Nie stwierdzono znaczącego oddziaływania na którąkolwiek ze składowych środowiska.

Kolejny punkt zawiera opis międzynarodowych, wspólnotowych i krajowych celów ochrony oraz ocenę w jaki sposób te cele zostały uwzględnione w projekcie mpzp. Przewidywane oddziaływania na środowisko zostało opisane w rozbiciu na pozytywne i negatywne oddziaływania pośrednie i bezpośrednie, wtórne, skumulowane, krótko-, średnio- i długoterminowe, oraz stałe i chwilowe. W toku analizy stwierdzono, że większość oddziaływań wystąpi w mniejszym lub większym natężeniu. W prognozie przeanalizowano również i oceniono wpływ ustaleń mpzp na poszczególne elementy środowiska. Nie stwierdzono znaczącego oddziaływania na którąkolwiek ze składowych środowiska. Założono, że przyjęte zapisy planu i ograniczenia w możliwościach inwestycyjnych nie przyczynią się do znacząco negatywnych oddziaływań na środowisko. Projektowane w projekcie planu miejscowego zainwestowanie wpisuje się w charakter miejsca i nie zakłóca wiejskiego krajobrazu.

W prognozie przeanalizowano alternatywne rozwiązania do tych wskazanych w planie miejscowym. Wprowadzone ustalenia planu chronią przed ryzykiem wystąpienia zagrożenia dla środowiska i zdrowia ludzi. Planowane rozwiązania infrastrukturalne mają skutecznie chronić środowisko przed ponadnormatywnymi zanieczyszczeniami i wystąpieniem szczególnych zagrożeń dla środowiska.

Na obszarze objętym planem miejscowym brak jest obszarów objętych przewidywanym znaczącym oddziaływaniem na środowisko, z wyjątkiem inwestycji celu publicznego. Planowane w projekcie planu funkcje nie spowodują znaczącego oddziaływania na środowisko. Skutki dla środowiska, wynikające z planowanego zagospodarowania terenu będą miały charakter zarówno pozytywny jak i negatywny.

PROGNOZA ODDZIAŁYWANIA NA ŚRODOWISKO MIEJSCOWEGO PLANU ZAGOSPODAROWANIA
PRZESTRZENNEGO DLA CZĘŚCI MIEJSCOWOŚCI PIOTROWICE – CZĘŚĆ II

W celu uniknięcia bądź ograniczenia negatywnego oddziaływania nowych inwestycji na środowisko przyjęto rozwiązania, umożliwiające zapobiegnięcie powstawania zanieczyszczeń oraz właściwe ich unieszkodliwianie. Z uwagi na fakt, że ustalenia planu nie przewidują realizacji inwestycji mogących wymagać szczególnego monitoringu, analiza skutków realizacji postanowień planu miejscowego polegać powinna na kontynuacji monitoringu poziomów zanieczyszczeń w środowisku z dotychczasową częstotliwością. Oddziaływanie transgraniczne nie wystąpi.

Załącznik

do *Prognozy oddziaływania na środowisko miejscowego planu zagospodarowania przestrzennego dla części miejscowości PIOTROWICE – CZĘŚĆ II.*

Oświadczenie

o spełnieniu wymagań, o których mowa w art. 74a. ust. 2 ustawy z dnia 3 października 2008 r. o udostępnianiu informacji o środowisku i jego ochronie, udziale społeczeństwa w ochronie środowiska oraz o ocenach oddziaływania na środowisko

Oświadczam, że jako jeden z współautorów i zarazem kierujący zespołem, który opracował „*Prognozę oddziaływania na środowisko miejscowego planu zagospodarowania przestrzennego dla części miejscowości PIOTROWICE – CZĘŚĆ II*” spełniam wymagania, o których mowa w art. 74a ww. ustawy tj.:

- ukończyłem, studia magisterskie na kierunku Gospodarka Przestrzenna na Wydziale Architektury Politechniki Wrocławskiej;
- posiadam, co najmniej 5-letnie doświadczenie w pracach w zespołach przygotowujących prognozy oddziaływania na środowisko do projektów miejscowych planów zagospodarowania przestrzennego, a w tym czasie brałem udział w przygotowaniu, co najmniej 5 raportów o oddziaływaniu przedsięwzięcia na środowisko lub prognoz oddziaływania na środowisko

„Jestem świadomy odpowiedzialności karnej za złożenie fałszywego oświadczenia.”.

Paweł Pach

dr inż. Paweł Pach
PLANISTA PRZESTRZENNY - URBANISTA
ul. Czereśniowa 2A, 55-003 Wojnowice
tel. 604 709 885