
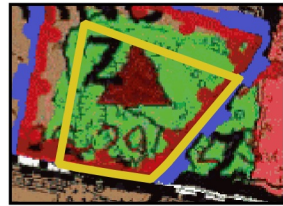


MIEJSCOWY PLAN ZAGOSPODAROWANIA PRZESTRZENNEGO DLA CZĘŚCI MIEJSCOWOŚCI STRZELIN-DZIAŁKA 9 AM 43



ZAŁĄCZNIK NR 1 DO UCHWAŁY NR
RADY MIEJSKIEJ STRZELINA Z DNIA




WYRYS ZE STUDIUM UWARUNKOWAŃ I KIERUNKÓW ZAGOSPODAROWANIA PRZESTRZENNEGO GMINY STRZELIN



SKALA 1:10 000






OZNACZENIA

OZNACZENIE GRANIC OBSZARU OBJĘTEGO PLANEM

-  Z – OBSZARY ZIELENI
-  GRANICE OBSZARÓW, NA KTÓRYCH ROZMIESZCZONE BĘDĄ WOLNOSTOJĄCE URZĄDZENIA FOTOWOLTAICZNE (...)
-  STANOWISKA ARCHEOLOGICZNE



OZNACZENIA ELEMENTÓW ZAGOSPODAROWANIA PRZESTRZENNEGO

-  GRANICA OBSZARU OBJĘTEGO PLANEM
-  LINIE ROZGRANICZAJĄCE TERENY O RÓŻNYM PRZEZNACZENIU I RÓŻNYCH ZASADACH ZAGOSPODAROWANIA
-  NIEPRZEKRACZALNE LINIE ZABUDOWY
-  TEREN ELEKTROWNI SŁONECZNEJ
-  GRANICA STREFY OCHRONY KONSERWATORSKIEJ ZE WIDENCJONOWANYCH STANOWISK ARCHEOLOGICZNYCH

CAŁY OBSZAR ZNAJDUJE SIĘ W STREFIE OCHRONY KONSERWATORSKIEJ „OW” DLA OCHRONY ZABYTKÓW ARCHEOLOGICZNYCH


OZNACZENIA INFORMACYJNE

dw 396 OZNACZENIE DROGI WOJEWÓDZKIEJ PRZYLEGAJĄCEJ DO GRANICY OBSZARU

MAPA ZASADNICZA ORAZ EWIDENCYJNA POZYSKANA ZE STAROSTWA POWIATOWEGO W STRZELINIE

OBRĘB STRZELIN

0 10 20 30 40 50 m



Skala 1 : 1 000



UKŁAD WSPÓLRZĘDNYCH: PL-2000

