



Pracownia Planowania Przestrzennego
3P PROJEKT PAWEŁ PACH





siedz.: 51-505 Wrocław, ul. Ameriga Vespucciego 18/7
tel.: +48 604-709-885, e-mail: biuro3pprojekt@o2.pl
NIP 882-179-00-36, REGON 021826376

PROGNOZA ODDZIAŁYWANIA NA ŚRODOWISKO

MIEJSCOWEGO PLANU ZAGOSPODAROWANIA PRZESTRZENNEGO „STRZELIN – UL. GEN. L. OKULICKIEGO 2”

MIASTO I GMINA STRZELIN

Opracowanie sporządzili:

dr inż. Paweł Pach PLANISTA PRZESTRZENNY-URBANISTA ul. Czereśniowa 2A, 55-003 Wojnowice tel. 604 709 885	dr inż. Paweł Pach – kierujący zespołem	
	dr inż. Piotr Kryczka	
	mgr. inż. Klaudia Bandurowska	
	mgr inż. Piotr Łuszczek	

Spis treści

1. Podstawa formalno-prawna sporządzenia prognozy	2
2. Przedmiot, cel i zakres prognozy.....	3
3. Metodyka sporządzenia prognozy	3
4. Informacje o zawartości, głównych celach projektowanego dokumentu oraz jego powiązaniach z innymi dokumentami	5
5. Określenie, analiza i ocena stanu i funkcjonowania środowiska	6
6. Stan środowiska na obszarach objętych przewidywanym znaczącym oddziaływaniem	15
7. Istniejące problemy ochrony środowiska istotne z punktu widzenia realizacji projektowanego dokumentu, w szczególności dotyczące obszarów podlegających ochronie na podstawie ustawy z dnia 16 kwietnia 2004 r. o ochronie przyrody.....	15
8. Ocena rozwiązań funkcjonalno – przestrzennych	16
9. Cele ochrony środowiska ustanowione na szczeblu międzynarodowym, wspólnotowym i krajowym, istotne z punktu widzenia projektowanego planu miejscowego.....	18
10. Przewidywane znaczące oddziaływania na środowisko wynikające z projektowanego przeznaczenia terenu i realizacji ustaleń miejscowego planu zagospodarowania przestrzennego	23
11. Ocena skutków dla istniejących form ochrony przyrody oraz innych obszarów chronionych	26
12. Ocena zmian w krajobrazie.....	27
13. Rozwiązania mające na celu zapobieganie, ograniczanie lub kompensację przyrodniczą negatywnych oddziaływań na środowisko	27
14. Rozwiązania alternatywne do rozwiązań zawartych w projekcie planu.....	27
15. Propozycje ustaleń sprzyjających ochronie środowiska.....	28
16. Propozycje dotyczące przewidywanych metod analizy skutków realizacji postanowień planu miejscowego oraz częstotliwości jej przeprowadzania	28
17. Informacje o możliwym transgranicznym oddziaływaniu na środowisko	31
18. Streszczenie w języku niespecjalistycznym	31

ZAŁĄCZNIKI:

1. Załącznik graficzny do prognozy.
2. Oświadczenie kierującego zespołem o spełnieniu wymagań, o których mowa w art. 74a ust. 2 ustawy z dnia 3 października 2008 r. o udostępnianiu informacji o środowisku i jego ochronie, udziale społeczeństwa w ochronie środowiska oraz o ocenach oddziaływania na środowisko.

1. Podstawa formalno-prawna sporządzenia prognozy

- Ustawa z dnia 27 marca 2003 r. o *planowaniu i zagospodarowaniu przestrzennym* (t.j. Dz. U. z 2023 r. poz. 977 z późn. zm.);
- Ustawa z dnia 3 października 2008 r. o *udostępnianiu informacji o środowisku i jego ochronie, udziale społeczeństwa w ochronie środowiska oraz o ocenach oddziaływania na środowisko* (t.j. Dz. U. z 2023 r., poz. 1094 z późn. zm.);
- Uchwała Rady Miejskiej Strzelina Nr LXLIII/807/23 z dnia 27 czerwca 2023 r. w sprawie *przystąpienia do sporządzenia miejscowego planu zagospodarowania przestrzennego „STRZELIN – UL. GEN. L.OKULICKIEGO 2”*

Przy sporządzaniu prognozy uwzględniono przepisy prawne:

- Rozporządzenie Rady Ministrów z dnia 9 listopada 2010 r. w sprawie *przedsięwzięć mogących znacząco oddziaływać na środowisko* (Dz. U. z 2019 r. poz. 1839 z późn. zm.);
- Rozporządzenie Ministra Środowiska z dnia z dnia 1 września 2016 r. w sprawie *sposobu prowadzenia oceny zanieczyszczenia powierzchni ziemi* (Dz. U. z 2016 r. poz. 1395);
- Ustawa z dnia 27 kwietnia 2001 r. – *Prawo ochrony środowiska* (t.j. Dz. U. 2024 r. poz. 54);
- Ustawa z dnia 20 lipca 2017 r. *Prawo wodne* (t.j. Dz.U. 2023 poz. 1478);
- Ustawa z dnia 14 grudnia 2012 r. o *odpadach* (t.j. Dz.U. 2023 poz. 1587);
- Ustawa z dnia 28 września 1991 r. o *lasach* (t.j. Dz.U. 2023 poz. 1356 z późn. zm.);
- Ustawa z dnia 9 czerwca 2011 r. *Prawo geologiczne i górnicze* (t.j. Dz.U. 2023 poz. 633 z późn. zm.);
- Ustawa z dnia 3 lutego 1995 r. o *ochronie gruntów rolnych i leśnych* (t.j. Dz. U. z 2024 r. poz. 82);
- Ustawa z dnia 23 lipca 2003 r. o *ochronie zabytków i opiece nad zabytkami* (t.j. Dz.U. 2022 poz. 840 z późn. zm.).

Wykorzystano także poniższe opracowania:

- *Polityka Ekologiczna Państwa 2030*, Ministerstwo Środowiska, Warszawa 2019 r.;
- *Wojewódzki Program Ochrony Środowiska Województwa Dolnośląskiego na lata 2022-2025 z perspektywą do 2029 roku*, przyjęty uchwałą Nr XLVII/939/22 Sejmiku Województwa Dolnośląskiego;

- *Ocena stopnia zanieczyszczenia gleb w Województwie Dolnośląskim w 2018 roku*, Główny Inspektorat Ochrony Środowiska, Departament Monitoringu Środowiska, Regionalny Wydział Monitoringu Środowiska we Wrocławiu, Wrocław 2019 r.;
- *Klimat akustyczny w wybranych punktach Województwa Dolnośląskiego w 2018 roku*, Główny Inspektorat Ochrony Środowiska, Departament Monitoringu Środowiska, Regionalny Wydział Monitoringu Środowiska we Wrocławiu, Wrocław 2019 r.;
- *Roczna Ocena Jakości Powietrza w województwie dolnośląskim, Raport wojewódzki za rok 2022*, Główny Inspektorat Ochrony Środowiska, Departament Monitoringu Środowiska, Regionalny Wydział Monitoringu Środowiska we Wrocławiu, Wrocław 2023 r.;
- *Ocena stanu jednolitych części wód powierzchniowych na terenie Województwa Dolnośląskiego za rok 2017*, Wojewódzki Inspektorat Ochrony środowiska we Wrocławiu, Wrocław 2018 r.;
- *Ocena Jakości Wód Podziemnych Województwa Dolnośląskiego rok 2017*, Wojewódzki Inspektorat Ochrony środowiska we Wrocławiu, Wrocław 2018 r.;
- *Program Ochrony Środowiska dla Gminy Strzelin na lata 2017-2020 z perspektywą do roku 2024*, Strzelin 2017 r.;
- *Plan urządzeniowo – rolny (Gminy Strzelin)*, Zarząd Województwa Dolnośląskiego, Urząd Miasta i gminy Strzelin, Wrocław 2004 r.;

2. Przedmiot, cel i zakres prognozy

Przedmiotem opracowania są obszary objęte miejscowym planem zagospodarowania przestrzennego „STRZELIN – UL. GEN. L.OKULICKIEGO 2”, sporządzany na podstawie uchwały Nr LXLIII/807/23 z dnia 27 czerwca 2023 r. w sprawie przystąpienia do sporządzenia miejscowego planu zagospodarowania przestrzennego „STRZELIN – UL. GEN. L.OKULICKIEGO 2”.

Celem prognozy jest ocena wpływu projektowanych rozwiązań planistycznych na środowisko przyrodnicze. Opracowanie wykonane zostało w granicach obszarów objętych projektem miejscowego planu zagospodarowania przestrzennego z uwzględnieniem oddziaływania na otoczenie zawartych w nim zapisów.

3. Metodyka sporządzenia prognozy

Obowiązek sporządzenia prognozy oddziaływania ustaleń projektu miejscowego planu zagospodarowania przestrzennego „STRZELIN – UL. GEN. L.OKULICKIEGO 2” (zwanej w dalszej części opracowania prognozą), wynika z ustaleń zawartych w art. 51 ust. 1 ustawy z dnia 3 października 2008 r. o udostępnianiu informacji o środowisku i jego ochronie, udziale społeczeństwa w ochronie środowiska oraz o ocenach oddziaływania na środowisko.

Natomiast zakres informacji wymaganych w prognozie został określony w art. 51 ust. 2 ww. ustawy.

Zgodnie z powyższym artykułem prognoza:

▪ **zawiera:**

- 1) informacje o zawartości, głównych celach projektowanego dokumentu oraz jego powiązaniach z innymi dokumentami,
- 2) informacje o metodach zastosowanych przy sporządzaniu prognozy,
- 3) propozycje dotyczące przewidywanych metod analizy skutków realizacji postanowień projektowanego dokumentu oraz częstotliwości jej przeprowadzania,
- 4) informacje o możliwym transgranicznym oddziaływaniu na środowisko,
- 5) streszczenie sporządzone w języku niespecjalistycznym;
- 6) oświadczenie kierującego zespołem, o spełnieniu wymagań, o których mowa w art. 74a ust. 2 ustawy z dnia 3 października 2008 r. o udostępnianiu informacji o środowisku i jego ochronie, udziale społeczeństwa w ochronie środowiska oraz o ocenach oddziaływania na środowisko, stanowiące załącznik do prognozy

▪ **określa, analizuje i ocenia:**

- 1) istniejący stan środowiska oraz potencjalne zmiany tego stanu w przypadku braku realizacji projektowanego dokumentu,
- 2) stan środowiska na obszarach objętych przewidywanym znaczącym oddziaływaniem,
- 3) istniejące problemy ochrony środowiska istotne z punktu widzenia realizacji projektowanego dokumentu, w szczególności dotyczące obszarów podlegających ochronie na podstawie ustawy z dnia 16 kwietnia 2004 r. o ochronie przyrody,
- 4) cele ochrony środowiska ustanowione na szczeblu międzynarodowym, wspólnotowym i krajowym, istotne z punktu widzenia projektowanego dokumentu, oraz sposoby, w jakich te cele i inne problemy środowiska zostały uwzględnione podczas opracowywania dokumentu,
- 5) przewidywane znaczące oddziaływania, na cele i przedmiot ochrony obszaru Natura 2000 oraz integralność tego obszaru, a także na środowisko, a w szczególności na: różnorodność biologiczną, ludzi, zwierzęta, rośliny, wodę, powietrze, powierzchnię ziemi, krajobraz, klimat, zasoby naturalne, zabytki, dobra materialne – z uwzględnieniem zależności między tymi elementami środowiska i między oddziaływaniami na te elementy;

▪ **przedstawia:**

- 1) rozwiązania mające na celu zapobieganie, ograniczanie lub kompensację przyrodniczą negatywnych oddziaływań na środowisko, mogących być rezultatem realizacji projektowanego dokumentu, w szczególności na cele i przedmiot ochrony obszaru Natura 2000 oraz integralność tego obszaru,
- 2) biorąc pod uwagę cele i geograficzny zasięg dokumentu oraz cele i przedmiot ochrony obszaru Natura 2000 oraz integralność tego obszaru rozwiązania alternatywne do rozwiązań zawartych w projektowanym dokumencie wraz z uzasadnieniem ich wyboru oraz opis metod dokonania oceny prowadzącej do tego wyboru albo wyjaśnienie braku rozwiązań alternatywnych, w tym wskazania napotkanych trudności wynikających z niedostatków techniki lub luk we współczesnej wiedzy.

Sporządzenie prognozy poprzedziła wizja lokalna w celu określenia aktualnego sposobu użytkowania i zagospodarowania obszarów objętych planem miejscowym oraz obszarów sąsiednich.

4. Informacje o zawartości, głównych celach projektowanego dokumentu oraz jego powiązaniach z innymi dokumentami

Projekt miejscowego planu zagospodarowania przestrzennego „STRZELIN – UL. GEN. L.OKULICKIEGO 2” składa się z części tekstowej (treści uchwały) oraz graficznej (rysunek planu miejscowego). Jego zawartość jest zgodna z wymaganiami art. 15 ust. 2 ustawy z dnia 27 marca 2003 r. *o planowaniu i zagospodarowaniu przestrzennym*, stanowiącego, że w planie miejscowym określa się obowiązkowo:

- przeznaczenie terenów oraz linie rozgraniczające tereny o różnym przeznaczeniu lub różnych zasadach zagospodarowania;
- zasady ochrony i kształtowania ładu przestrzennego;
- zasady ochrony środowiska, przyrody i krajobrazu;
- zasady kształtowania krajobrazu;
- zasady ochrony dziedzictwa kulturowego i zabytków, w tym krajobrazów kulturowych, oraz dóbr kultury współczesnej;
- wymagania wynikające z potrzeb kształtowania przestrzeni publicznych;
- zasady kształtowania zabudowy oraz wskaźniki zagospodarowania terenu, maksymalną i minimalną intensywność zabudowy jako wskaźnik powierzchni całkowitej zabudowy w odniesieniu do powierzchni działki budowlanej, minimalny udział procentowy powierzchni biologicznie czynnej w odniesieniu do powierzchni działki budowlanej, maksymalną wysokość zabudowy, minimalną liczbę miejsc do parkowania w tym miejsca przeznaczone na parkowanie pojazdów zaopatrzonych w kartę parkingową i sposób ich realizacji oraz linie zabudowy i gabaryty obiektów;

- granice i sposoby zagospodarowania terenów lub obiektów podlegających ochronie, na podstawie odrębnych przepisów, terenów górniczych, a także obszarów szczególnego zagrożenia powodzią, obszarów osuwania się mas ziemnych, krajobrazów priorytetowych określonych w audycie krajobrazowym oraz w planach zagospodarowania przestrzennego województwa;
- szczegółowe zasady i warunki scalania i podziału nieruchomości objętych planem miejscowym;
- szczególne warunki zagospodarowania terenów oraz ograniczenia w ich użytkowaniu, w tym zakaz zabudowy;
- zasady modernizacji, rozbudowy i budowy systemów komunikacji i infrastruktury technicznej;
- sposób i termin tymczasowego zagospodarowania, urządzania i użytkowania terenów;
- stawki procentowe, na podstawie których ustala się opłatę, o której mowa w art. 36 ust. 4. ustawy o pizp.

Głównym celem projektowanego dokumentu jest zniesienie nieaktualnych ograniczeń obowiązującego planu miejscowego dotyczących lokalizacji instalacji odnawialnych źródeł energii, w tym mikroinstalacji. Ustalenia zawarte w projekcie planu miejscowego muszą być zgodne z ustaleniami przyjętymi w *Studium uwarunkowań i kierunków zagospodarowania przestrzennego miasta i gminy Strzelin*.

5. Określenie, analiza i ocena stanu i funkcjonowania środowiska

5.1. Położenie administracyjne i sieć osadnicza

Gmina Strzelin znajduje się w południowej części województwa dolnośląskiego, zajmując 171 km². Graniczy, od północy z gminami Borów i Domaniów, od zachodu z gminą Kondratowice, od wschodu z gminą Wiązów, od południa i wschodu z gminą Przeworno, od południa z gminą Ziębice, a od południowego zachodu z gminą Ciepłowody.

W systemie osadniczym miasto Strzelin pełni rolę ośrodka powiatowego o pełnym lub zbliżonym do pełnego zakresie usług. Jest siedzibą administracji powiatowej. Tutaj mają swoje siedziby większość firm i zakładów produkcyjnych funkcjonujących na obszarze gminy.

Populacja gminy Strzelin wynosi 21 450, w tym w mieście 11 984 mieszkańców (dane z Banku Danych Lokalnych na 2022 r.). Sieć osadniczą tworzy 36 obrębów oraz miasto Strzelin.

Projektem planu miejscowego objęto dwa obszary: „Aquaparku Granit” i targowiska miejskiego, w sąsiedztwie ul. Grunwaldzkiej, ul. Generała Leopolda Okulickiego, ul. Generała Stanisława Maczka i drogi dojazdowej łączącej ul. Grunwaldzką z ul. Generała Leopolda Okulickiego, o łącznej powierzchni ok. 5,66 ha.

5.2. Położenie geograficzne

Według podziału fizyczno-geograficznego Polski obszar gminy położony jest na pograniczu dwóch makroregionów: Niziny Śląskiej i Przedgórze Sudeckiego oraz mezoregionów: Równiny Wrocławskiej i Wzgórz Strzelińsko- Niemczańskich.

- Równina Wrocławska - jednostka powstała w wyniku akumulacji utworów glacialnych podścielonych iłami i piaskami trzeciorzędowymi, stanowiąca morenę denną zlodowacenia środkowopolskiego. Powierzchnia łagodnie pofalowana i „pocięta” licznymi dolinami rzek i ich dopływów. Położona jest na wysokości 150-180 m n.p.m. Spadki generalnie nie przekraczają 5%.
- Wzgórze Strzelińsko-Niemczańskie - zajmują południową część gminy i są najrozleglejszą i najbardziej zróżnicowaną częścią Przedgórze Sudeckiego. Są to kopulaste, łagodnie nachylone pagóry, wzniesione średnio 30-110 metrów ponad Równinę Wrocławską. Spadki terenu wynoszą między 7% a 22%. Najwyższym szczytem wzgórz jest Gromnik o wysokości 392 m n. p. m. położony na terenie gminy Przeworno. Poszczególne pagóry oraz obniżenia między nimi rozcięte są układami dolin (przeważnie nieckowatych) lub parowami na zboczach zbudowanych z pokryw lessowych. Sieć dolinna nawiązuje do doliny rzeki Oławy, która jest główną osią hydrologiczną tych terenów.
- Dolina Rzeki Oławy, Krynki i Małej Ślęzy - formy powstałe w plejstocenie leżące 2- 6 m poniżej poziomu moreny dennej. Ich granice są miejscami trudne do prześledzenia w terenie. Spadki terenu generalnie nie przekraczają 2%. Odcinek rzeki Oławy w obrębie Wzgórz Niemczańsko – Strzelińskich wyraźnie zaznacza się w terenie - wcięty jest w podłoże 15-25 metrów.

5.3. Obszary objęte ochroną prawną

W kontekście ochrony przyrody obszar gminy graniczy z obszarem chronionego krajobrazu „Wzgórze Niemczańsko-Strzelińskie”. Zgodnie z uchwałą Nr XXXIX/348/10 Rady Miejskiej Strzelina z dnia 26 stycznia 2010 r w sprawie utworzenia Zespołu Przyrodniczo-Krajobrazowego „Wzgórze Strzelińskie” w południowej części gminy wyróżnia się właśnie taką formę ochrony przyrody. Występują także dwa obszary przyrodnicze: Obszar Specjalnej Ochrony Natura 2000, „Karszówek” (PLH020098) oraz „Wzgórze Strzelińskie” (PLH020074). Dodatkowo na obszarze gminy występuje kilkadziesiąt pomników przyrody.

Obszary opracowania nie leżą w zasięgu obszarów chronionych na szczeblu regionalnym, krajowym lub międzynarodowym. W odległości ok. 1,2 km na południe znajduje się Zespół Przyrodniczo-Krajobrazowy „Wzgórze Strzelińskie”. Na obszarach opracowania nie występują obszary lub obiekty wpisane do wykazu i rejestru zabytków. W granicach opracowania projektu

planu miejscowego w sąsiedztwie ul. Generała Grota Roweckiego zlokalizowane jest stanowisko archeologiczne figurujące w rejestrze zabytków.

5.4. Rzeźba terenu

Obszary opracowania są stosunkowo płaskie. Nie posiadają znacznych wzniesień i zagłębień terenu. Różnica wysokości względnych na terenie opracowania wynosi maksymalnie 4 metry pomiędzy poszczególnymi obszarami. Wysokości bezwzględne wynoszą od 161,0 do 165,0 m n. p. m.

5.5. Budowa geologiczna

Ukształtowanie morfologii omawianych obszarów jest wynikiem wielowiekowych, nakładających się na siebie procesów górotwórczych, tektonicznych, wietrzeniowych i denudacyjnych.

Ostateczne uformowanie powierzchni nastąpiło w plejstocenie po wycofaniu się lodowca z Przedgórza Sudetów. Skały krystaliczne jako odporniejsze na wietrzenie tworzą pas wzniesień o przebiegu NNW - SSE, sięgających do 310,4 m n. p. m.

W północnej części gminy na terenie Równiny Wrocławskiej podłoże geologiczne stanowią trzeciorzędowe iły głównie mioceńskie w stanie zwartym lub półzwartym z przewarstwieniami piasków i pyłów. Zalegają one na głębokości od 15 do 40 metrów. Lokalnie również pojawiają się na powierzchni. Serię tę pokrywa warstwa ziemi o miąższości 10-40 m utworów czwartorzędowych- osady wodnolodowcowe i morenowe, wykształcone w postaci glin piaszczystych i iłów pylastych pozostających w stanie twaroplastycznym lub plastycznym.

W dolinach rzeki Oławy, Krynki i Małej Ślęży płytkie podłoże do głębokości 1,5 metra stanowią mady rzeczne wykształcone jako gliny pylaste lub gliny piaszczyste, miękkoplastyczne podścielone średnio zagęszczonymi piaskami średnimi i żwirami. W granicach miasta Strzelina, w obrębie rzeki Oławy, miąższość mad przekracza niekiedy 2,5 m.

Południowa część gminy, położona na terenie Wzgórz Niemczańsko-Strzelińskich, zbudowana jest z gruntów powstałych w wyniku intruzji waryscyjskich w obrębie bloku przedsudeckiego oraz z okrywających je skał metamorficznych -gnejsów biotypowych, łupków amfibolowych i ilastych dolnego dewonu. Skały te są pokryte pokrywami wietrzelinowymi wytworzonymi z tych skał. W części południowo-zachodniej pokrywy wietrzelinowe przykryte zostały warstwą utworów lessowych o miąższości przekraczającej gdzieś nawet 3 metry.

5.6. Warunki wodne

Wody powierzchniowe

Obszar gminy przynależy do dorzecza Odry i znajduje się w granicach Regionu Środkowej Odry. Leży on w zlewni rzeki Oławy, lewobrzeżnego dopływu Odry. Przez obszar miasta przebiega także sztucznie utworzona odnoga Oławy – Młynówka. Około 850 m na południe od granic obszaru objętego planem przepływa rzeka Oława. Przez obszary opracowania nie przepływają ciek wodne.

Obszary opracowania położone są w granicach dwóch jednostek planistycznych gospodarowania wodami (jednolitych części wód powierzchniowych - JCWP): *Mała Ślęza od źródła do Pluskawy* o kodzie PLRW6000091336459 oraz *Oława od Podgródki do ujścia* o kodzie PLRW600011133499.

Wody podziemne

Gmina Strzelin według regionalnego podziału hydrologicznego leży w regionie wrocławskim (XV), subregionie wrocławskim (XV). Zasoby wód w głębszych obszarach gminy są duże. Stanowią one źródło zaopatrzenia w wodę pitną gminy, zabezpieczając obecne i perspektywiczne potrzeby w tym zakresie. Płytki, przypowierzchniowy poziom holoceniowski towarzyszy osadom piaszczysto – żwirowym w dolinach rzecznych.

Obszary opracowania leżą w granicach dwóch jednostek planistycznych gospodarowania wodami (podziemnych jednolitych części wód - JCWPd) o kodzie PLGW60000108 oraz PLGW6000109. Region Środkowej Odry pod względem stanu chemicznego i ilościowego wód oceniony został jako dobry, niezagrożony. Jego cele środowiskowe zostały osiągnięte w 2015 roku.

Obszar gminy nie leży w zasięgu podlegających ochronie głównych zbiorników wód podziemnych, a omawiane obszary nie zawierają stref pośredniej lub bezpośredniej ochrony wód podziemnych.

5.7. Warunki glebowe

Na obszarze gminy Strzelin przeważają gleby brunatne i czarne ziemie (70% powierzchni gminy). Świadczą one o bardzo dobrych stosunkach wodnych, tworzących dobry klimat do rozwoju pszenicy i innych zbożowo-pastewnych nasadzeń. Występują również gleby o niższej klasie przydatności, takie jak gleby brunatne wylugowane i bielcowe. 81,2% powierzchni gminy to grunty orne, a 8,6% powierzchni to tereny zalesione [Plan urządzeniowo – rolny, 2004].

Obszar gminy to w dużej mierze grunty rolne o wysokich klasach bonitacyjnych. W granicach opracowania występują głównie grunty zabudowane lub zurbanizowane (Bi, Bz). Wyjątek stanowi niezabudowana część obszaru opracowania między ul. Grunwaldzką, drogą dojazdową łączącą ul. Grunwaldzką z ul. Generała Leopolda Okulickiego, a kompleksem

sportowo-rekreacyjnym „Aquapark Granit”, na której nadal występują grunty rolne orne klas bonitacyjnych RII i RIIIa. Obszary opracowania znajdują się administracyjnie w granicach miasta Strzelin, w którym sukcesywnie następują procesy antropomorfizacji gruntów.

5.8. Warunki klimatyczne

Klimat gminy należy do najcieplejszych w Polsce. Średnie temperatury kształtują się od - 1,0 C° w styczniu do + 19 C° w lipcu. Średnia temperatura roczna wynosi + 8,5 C°. Prace polowe można rozpoczynać w drugiej połowie marca, a okres wegetacji trwa ok. 220 - 225 dni. Na terenie gminy przeważają wiatry południowo-zachodnie, średnia roczna opadów wynosi około 605mm, z czego 180-200 mm przypada na miesiące letnie. Teren gminy według regionalizacji klimatycznej W. Okołowicza leży w zasięgu regionu przedgórz z dominującym wpływem gór i słabym modyfikującym wpływem oceanicznym.

Tabela 1 Cechy klimatu

Cechy klimatu	Wartości
Średnia temperatura roczna	8,0 °C
Średnia temperatura stycznia	1,2 do 1,8 ° C
Średnia temperatura lipca	17,5 °C
Ilość opadów w roku	560 do 660 mm
Ilość opadów w lipcu	460 mm
Długość okresu wegetacyjnego	220 do 230 dni
Ilość dni mroźnych	30 do 45 dni
Ilość dni bardzo mroźnych	1 do 2 dni
Ilość dni z przymrozkami	90 dni
Ilość dni słonecznych	88 dni
Długość występowania pokrywy śnieżnej	55 do 60 dni
Początek okresu wegetacyjnego	20 do 30 marca
Pierwszy opad śnieżny	1 a 7 listopada
Średnia grubość pokrywy śnieżnej	12 do 20 cm

Źródło: Plan Urzędzeniowo-Rolny, Zarząd Województwa Dolnośląskiego, Urząd Miasta i gminy Strzelin, Wrocław 2004 r.

Różnica wysokości względnej pomiędzy Równiną Wrocławską i Wzgórzami Niemczańsko-Strzelińskimi dochodzą do 110 m. Decyduje to o zróżnicowaniu klimatu lokalnego. Dominują wiatry z kierunku południowego, zachodniego i południowo-zachodniego. Minimalny udział mają wiatry północne - występują w północnej części gminy, gdzie nie ma lasów, a powierzchnia zadrzewień jest mała.

5.9. Analiza stanu środowiska

W stanie istniejącym obszary objęte planem miejscowym to obecnie tereny w większości zainwestowane. Północna część projektowanego terenu 1US obecnie nie jest użytkowana, dawniej była wykorzystywana cyklicznie jako tymczasowy plac targowy. Natomiast na południowej części terenu znajduje się kompleks sportowo-rekreacyjny, w skład,

którego wchodzi boiska, lodowisko oraz basen kryty. Teren oznaczony jako 1U-KO obecnie zajmowany jest przez targowisko miejskie wraz z zapleczem parkingowym oraz zespół budynków usługowych. Tereny 1US oddziela od terenu 1U-KO ul. Generała Leopolda Okulickiego.

Rysunek 1 Istniejące użytkowanie i zagospodarowanie obszarów objętych miejscowym planem (obszary objęte planem zaznaczone czerwoną obwiednią)



Źródło: Opracowanie własne na podstawie ortofotomapy z geoportalu krajowego

Obszary opracowania nie wykazują ponadnormatywnego poziomu zanieczyszczenia żadnego ze składników środowiska. Nie brakuje jednak czynników, które mogą doprowadzić do znacznego pogorszenia stanu poszczególnych składników środowiska, a w efekcie, ze względu na ich zależność, do ogólnego pogorszenia jakości środowiska. Do najważniejszych zagrożeń zaliczyć należy:

- nie w pełni proekologiczna gospodarka cieplna,
- chemizm opadów atmosferycznych i napływ zanieczyszczeń z zewnątrz.

Przewiduje się podtrzymanie obserwowanego trendu inwestycyjnego oraz dalszy rozwój zabudowy usługowej, w sąsiedztwie istniejącego zainwestowania kompleksem sportowo-rekreacyjnym. Z tego względu istotnym, z punktu widzenia ochrony środowiska, będzie monitoring poszczególnych składowych środowiska, a także rozbudowa i modernizacja sieci infrastruktury technicznej.

Pole elektromagnetyczne

Na obszarach objętych miejscowym planem zagospodarowania przestrzennego obecnie nie występują źródła i strefy oddziaływania pola elektromagnetycznego. W granicach obszarów objętych planem miejscowym nie występują stacje transformatorowe ani napowietrzne linie elektroenergetyczne wysokiego i średniego napięcia.

Powietrze atmosferyczne

Stan czystości powietrza na obszarach opracowania należy uznać za dobry. Na zanieczyszczenie powietrza wpływają emitory zanieczyszczeń zlokalizowane poza obszarami opracowania. Za główne źródło negatywnych zmian jakości powietrza uznać należy indywidualną emisję związaną z gospodarką komunalną (indywidualne, w większości węglowe kotłownie) oraz zakład produkcyjny "Cukrownia Strzelin", leżący poza granicami opracowania planu miejscowego. Z uwagi na położenie obszarów opracowania można stwierdzić, że dodatkowym źródłem zanieczyszczeń są pojazdy mechaniczne. Nasilony ruch samochodowy do miasta oraz występowanie w sąsiedztwie drogi krajowej nr 39 (około 800 metrów na południowy zachód i południe od obszaru opracowania) oraz drogi wojewódzkiej nr 396 (około 120 metrów na południe i południowy- wschód) i drogi wojewódzkiej nr 395 (około 130 metrów na południowy- zachód i zachód) sprawia, że ruch komunikacyjny na tym terenie ma istotny wpływ na stan powietrza atmosferycznego.

Według danych przedstawionych przez RWMS we Wrocławiu na rok 2018 roczna ocena pod kątem wszystkich negatywnych składników powietrza mierzonych w Strzelinie wskazała przekroczenie dopuszczalnego poziomu substancji dla wskaźnika średniorocznego w przypadku benzopirenu (BaP). Stężenia dwutlenku azotu (NO₂), tlenku azotu, dwutlenku siarki (SO₂), ołowiu, pyłu zawieszonego PM_{2.5} oraz PM₁₀ nie przekroczyły średniorocznych dopuszczalnych. Najnowsze dane z 2018 roku wykazały natomiast przekroczenie (jednocie dla całego województwa) wskaźnika ozonu (O₃), który *w dużych ilościach zaburza procesy fotosyntezy i inne procesy biochemiczne roślin, u ludzi powoduje choroby układu oddechowego*¹. Należy jednak zaznaczyć, że żaden z punktów pomiarowych, w ramach, których pobrano próbki do badań nie znajdował się na obszarze powiatu strzelińskiego, a przedstawione wnioski są prawdopodobnie wynikiem uśrednienia wyników z powiatów sąsiednich.

¹ Ocena Jakości Powietrza na terenie Województwa Dolnośląskiego w 2018 roku, Główny Inspektorat Ochrony Środowiska, Departament Monitoringu Środowiska, Regionalny Wydział Monitoringu Środowiska we Wrocławiu, Wrocław 2019 r.;

Zanieczyszczenie wody

Przez obszary opracowania nie przepływają powierzchniowe ciek wodne. Jednak przez Strzelin przepływa rzeka Oława oraz jej dopływa – Mała Ślęza, dla której poziom zanieczyszczeń stwierdzony na podstawie badań z 2017 roku i wyniki przedstawia poniższa tabela. Są to wartości zanotowane w punkcie pomiarowym znajdującym się w Małej Ślęzy - poniżej Pluskawki.

Tabela 2 Stan ekologiczny i chemiczny rzeki Mała Ślęza - ocena za 2017 r.

Wskaźnik jakości wody	Wartość indeksu	Klasa	Rok
Fitobentos (wskaźnik okrzemkowy IO)	0,283	3	2017
Klasa elementów biologicznych	-	3	2017
Obserwacje hydromorfologiczne	0,564	2	2017
Temperatura wody - średnia	11,5	1	2017
Tlen rozpuszczony (mg O ₂ /l)	8,1	1	2017
BZT ₅ (mg O ₂ /l)	3,2	2	2017
OWO (mg C/l)	10,5	2	2017
Przewodność w 20oC (uS/cm)	1063	>2	2017
Substancje rozpuszczone	778	Brak	2017
Twardość ogólna (mg CaCO ₃ /l)	434	>2	2017
Odczyn pH	8	1	2017
Azot amonowy (mg N-NH ₄ /l)	0,79	2	2017
Azot Kjeldahla (mg N/l)	2,06	>2	2017
Azot azotanowy (mg N-NO ₃ /l)	2,99	2	2017
Azot azotynowy	0,085	>2	2017
Azot ogólny (mg N/l)	5,14	2	2017
Fosforany (mg PO ₄ /l)	0,112	>2	2017
Fosfor ogólny (mg P/l)	0,218	2	2017
Klasa elementów fizykochemicznych	-	>2	2017
Umiarkowany potencjał ekologiczny			
Zły stan wód*			
<small>*w nowym rozporządzeniu dla substancji rozpuszczonych nie przewidziano wartości granicznych dla silnie zmienionych części wód</small>			

Źródło danych: opracowanie własne na podstawie danych z www.wroclaw.pios.gov.pl

Zanieczyszczenie gleby

Na zanieczyszczenie gleb silny wpływ ma działalność antropogeniczna. Głównymi zagrożeniami zanieczyszczeń wód oraz gleb ma gospodarka komunalna, zajmująca się odprowadzaniem ścieków sanitarnych, bytowych oraz przemysłowych, które wnikać mogą w głąb gleb, wpływając jednocześnie na jakość wód podziemnych. Dodatkowymi źródłami zanieczyszczeń na obszarze gminy są niezabezpieczone i nielegalne wysypiska śmieci i składowiska odpadów, niewłaściwie eksploatowane przydomowe oczyszczalnie ścieków, szamba, stacje paliw oraz magazyny produktów chemicznych i ropopochodnych, jak również niewłaściwa gospodarka rolna, używająca środki chemiczne, pestycydy nawozy mineralne. Istotnym zagrożeniem wód oraz gleb jest również spływ powierzchniowy z obszarów, na

których prowadzona jest niewłaściwa gospodarka wodna, roboty i prace ziemne, które również mogą wpływać na zaburzenie stosunków wodnych, ich jakości, jak również jakości gleb, jak również zjawiska atmosferyczne, m.in. kwaśne deszcze, nasilające się w sezonie grzewczym. W granicach obszarów opracowania oraz w jego otoczeniu wpływ na zanieczyszczenie gleby mają: prowadzona na tym terenie aktywność inwestycyjna, zanieczyszczenia pochodzenia komunikacyjnego oraz zanieczyszczenia powietrza, które opadają wraz z opadami atmosferycznymi, związane głównie z gospodarką cieplną. Są to jednak wyłącznie wnioski wynikające z obserwacji terenowej w sąsiedztwie obszarów objętych planem - brak jest szczegółowych badań dotyczących stanu gleb na obszarach objętych projektem planu miejscowego.

Zgodnie z rozporządzeniem Ministra Środowiska w sprawie sposobu prowadzenia oceny zanieczyszczenia powierzchni ziemi obszary opracowania planu miejscowego, ze względu na użytkowanie, zaliczyć należy do gruntów grupy I. Dopuszczana do tej pory zabudowa usługowa i usługowo-sportowa, na tych terenach może świadczyć o nieznacznej zawartości substancji powodujących ryzyko szczególnie istotne dla ochrony powierzchni ziemi. Ich przebadanie i monitoring nie wydają się istotne z punktu widzenia ochrony powierzchni ziemi, nie jest to tym samym teren predysponowany do przeprowadzania tzw. remediacji (oczyszczenia) gruntów.

Hałas

Na obszarach opracowania nie występują stałe emitory hałasu. Hałas o chwilowym i cyklicznym charakterze, ale o niewielkim natężeniu, pochodzi ze źródeł komunikacyjnych – w szczególności drogi wojewódzkiej nr 395, znajdującej się na zachód od obszarów opracowania oraz drogi wojewódzkiej nr 396, znajdującej się na południe od obszarów opracowania. Nie powoduje to przekroczeń dopuszczalnych poziomów hałasu i nie stanowi zagrożenia dla zdrowia i życia ludzi. Na obszarach objętym planem miejscowym nie występują także obiekty czy zakłady produkcyjne, mogące emitować znaczny hałas.

Zagrożenie powodziowe

Na obszarach opracowania nie występują obszary szczególnego zagrożenia powodzią.

Źródła zagrożeń

Na omawianych obszarach nie występują nadzwyczajne źródła zagrożeń środowiska i zdrowia ludzi, ani też obiekty zagrażające środowisku.

5.10. Potencjalne zmiany stanu środowiska w przypadku braku realizacji planu miejscowego

W przypadku braku realizacji ustaleń niniejszego projektu planu miejscowego na analizowanych obszarach nie zajdą niekontrolowane zmiany w stanie poszczególnych składowych środowiska. Sporządzany plan przewiduje ograniczenia w zakresie dopuszczalnego oddziaływania na środowisko, w przypadku jego braku obowiązywać będą zapisy *miejscowego planu zagospodarowania przestrzennego „Strzelin – Wrocławska – Oławska – PKP II”* uchwalonego przez Radę Miejską Strzelina uchwałą Nr XXVII/363/16 z dnia 29 listopada 2016 r.

Omawiany projekt miejscowego planu różni się od obowiązującego aktu prawa miejscowego głównie zniesieniem nieaktualnych ograniczeń obowiązującego planu miejscowego dotyczących lokalizacji instalacji odnawialnych źródeł energii, w tym mikroinstalacji, w oparciu o obowiązujące Studium uwarunkowań i kierunków zagospodarowania przestrzennego Miasta i Gminy Strzelin.

6. Stan środowiska na obszarach objętych przewidywanym znaczącym oddziaływaniem

Na terenie objętym planem miejscowym brak jest obszarów objętych przewidywanym znaczącym oddziaływaniem na środowisko. Planowane w projekcie planu funkcje spowodują jednak negatywne oddziaływania na środowisko o podłożu antropogenicznym. Ewentualne oddziaływania istotne z punktu widzenia ochrony środowiska będą stanowić również element analizy oddziaływania przedsięwzięcia na środowisko, która może zostać powzięta w wyniku realizacji inwestycji po uchwaleniu projektu planu miejscowego.

7. Istniejące problemy ochrony środowiska istotne z punktu widzenia realizacji projektowanego dokumentu, w szczególności dotyczące obszarów podlegających ochronie na podstawie ustawy z dnia 16 kwietnia 2004 r. o ochronie przyrody

Na obszarach objętych planem nie występują obszary objęte formami ochrony przyrody, wymienionymi w ustawie o *ochronie przyrody* z dnia 16 kwietnia 2004 r. Obszary te mieszczą się w granicach administracyjnych miasta i otoczone są terenami zabudowanymi, w tym zabudową mieszkaniową jednorodzinną i wielorodzinną, zabudową usługową oraz cmentarzem i ogrodami działkowymi.

Obszary objęte planem położone są w granicach dwóch jednostek planistycznych gospodarowania wodami - jednolitych części wód powierzchniowych (JCWP): *Mała Ślęza od źródła do Pluskawy* o kodzie PLRW6000091336459 oraz *Oława od Podgródki do ujścia*

o kodzie PLRW600011133499. Obszary planu zlokalizowane są w granicach dwóch Jednolitych części Wód Podziemnych nr PLGW6000108 oraz PLGW6000109, o dobrym stanie ilościowym i chemicznym, niezagrażona nieosiągnięciem celów środowiskowych. W projekcie planu miejscowego wprowadzono zapisy mające na celu zapewnienie ochrony poprzez restrykcje w zakresie zasad modernizacji, rozbudowy i budowy systemu infrastruktury technicznej dotyczącej kanalizacji sanitarnej i deszczowej, gospodarowania odpadami.

W stanie istniejącym obszary objętego planem to obecnie tereny w większości zainwestowane. Północna część projektowanego terenu 1US obecnie nie jest użytkowana. Skutki dla środowiska wynikające z planowanego zagospodarowania terenu będą miały charakter zarówno pozytywny jak i negatywny. Wynikać to będzie z szeregu czynników, najczęściej o podłożu antropogenicznym. Stopień oddziaływania uzależniony jest od sposobu rozwiązania gospodarki ściekowej, gospodarki odpadami i zastosowanej metody ogrzewania.

Niemniej proponowane w planie ustalenia nie spowodują istotnego pogorszenia stanu środowiska i zachowane zostaną zasady ochrony środowiska podobne do obecnie obowiązującego planu miejscowego na tym terenie. Na terenach niezabudowanych, przewidzianych pod usługi sportu i rekreacji nastąpi trwałe przekształcenie i zniszczenie warstwy glebowej.

Obecnie powietrze na obszarach objętych planem miejscowym, z wyjątkiem przekroczeń pyłu benzopirenu i ozonu, nie wykazują trwałego przekroczenia dopuszczalnych poziomów zanieczyszczeń. Źródłem całorocznej emisji zanieczyszczeń będzie ruch komunikacyjny, który utrzyma się na podobnym poziomie. Realizacja projektowanej zabudowy wiąże się ze zniszczeniem warstwy gleby i zmniejszeniem powierzchni przepuszczalnych dla wód opadowych.

8. Ocena rozwiązań funkcjonalno – przestrzennych

Obszary opracowania projektu miejscowego planu zagospodarowania przestrzennego „STRZELIN – UL. GEN. L.OKULICKIEGO 2” o powierzchni około 5,66 ha. obejmują dwa obszary: Aquaparku Granit i targowiska miejskiego, w sąsiedztwie ul. Grunwaldzkiej, ul. Generała Leopolda Okulickiego, ul. Generała Stanisława Maczka i drogi dojazdowej łączącej ul. Grunwaldzką z ul. Generała Leopolda Okulickiego, o łącznej powierzchni ok. 5,66 ha.

Zgodnie z art. 14 ust. 1 ustawy z dnia 27 marca 2003 roku o *planowaniu i zagospodarowaniu przestrzennym* miejscowy plan zagospodarowania przestrzennego sporządza się w celu ustalenia przeznaczenia terenów, w tym dla inwestycji celu publicznego, oraz określenia sposobów ich zagospodarowania i zabudowy. Ustalenia projektu planu miejscowego zostały pogrupowane w 3 rozdziałach. W rozdziale 1. zawarte zostały przepisy ogólne, w rozdziale 2. zawarte zostały przepisy szczegółowe, w rozdziale 3. Przepisy końcowe. Ustalono następujące kategorie przeznaczenia terenów:

- teren usług lub obsługi komunikacji, oznaczony symbolem U-KO;
- teren usług sportu i rekreacji, oznaczony symbolem US;

W planie miejscowym określono ustalenia dla każdej z wyżej wymienionych kategorii przeznaczenia terenów. Ponadto wprowadzono również ustalenia dla:

- nieprzekraczalnej linii zabudowy;
- granicy strefy 50 m ochrony sanitarnej wokół cmentarza;
- granicy strefy 150 m ochrony sanitarnej wokół cmentarza.

Istniejący stan zagospodarowania opisano w Podrozdziale 5.9. Obecnie grunty objęte analizą stanowią w znacznej części obszary o pochodzeniu antropogenicznym na obszarze o w pełni wykształconej zwartej strukturze funkcjonalno-przestrzennej miasta Strzelina.

Sporządzając projekt miejscowego planu zagospodarowania przestrzennego wzięto pod uwagę różne aspekty ochrony środowiska. Przygotowano zapisy ustaleń projektu planu w taki sposób, by w jak największym stopniu ograniczyć negatywne skutki oddziaływania proponowanych form użytkowania terenu na środowisko przyrodnicze, a także na zdrowie i życie mieszkańców. Dodatkowymi zabezpieczeniami są przepisy dotyczące ochrony środowiska, a także rozporządzenie określające wymogi lokalizacji przedsięwzięć mogących znacząco oddziaływać na środowisko.

Projekt miejscowego planu generalnie zachowuje obowiązujące przeznaczenia terenów, a także parametry i wskaźniki zabudowy i zagospodarowania terenu. Dopuszcza modernizację obiektów w zakresie instalacji odnawialnych źródeł energii – paneli fotowoltaicznych, wyłącznie na potrzeby własne budynków usługowych i sportowo-rekreacyjnych.

Analiza ustaleń przyjętych w planie miejscowym pozwala stwierdzić, że projekt nie stwarza konfliktów pomiędzy istniejącymi uwarunkowaniami, a projektowanymi funkcjami. W ustaleniach planu miejscowego przyjęto dla każdej jednostki, w ramach której dopuszczona jest zabudowa, współczynnik powierzchni biologicznie czynnej oraz wskaźnik określający wielkość powierzchni zabudowy w stosunku do powierzchni wydzielonej działki.

Tabela 3 Przyjęte wskaźniki kształtowania zabudowy oraz zagospodarowania terenów

Teren/Tereny	Symbol	Minimalny udział powierzchni biologicznie czynnej	Maksymalny udział powierzchni zabudowy
usług lub obsługi komunikacji	U-KO	0,15	0,40
usług sportu i rekreacji	US	0,20	0,30

9. Cele ochrony środowiska ustanowione na szczeblu międzynarodowym, wspólnotowym i krajowym, istotne z punktu widzenia projektowanego planu miejscowego

9.1 Cele ochrony środowiska na szczeblu międzynarodowym

Na szczeblu międzynarodowym określono szczegółowe cele i zadania na rzecz ochrony środowiska, które zostały przyjęte w ramach następujących konwencji, deklaracji i porozumień, mających znaczenie dla prawa wspólnotowego:

- *Szczyt Ziemi – Światowy Szczyt Zrównoważonego Rozwoju, Johannesburg, 2002 r.,*
- *Agenda 21 „Środowisko i Rozwój”, Rio de Janeiro 1992 r.,*
- *Protokół z Kioto – Ramowa Konwencja Narodów Zjednoczonych w sprawie zmiany klimatu, Kioto, 1997 r.,*
- *Ramowa Konwencja Narodów Zjednoczonych w sprawie zmiany klimatu UNFCCC, Nowy Jork, 1992 r.,*
- *Konwencja z Aarhus ONZ/EKG o dostępie do informacji, udziale społeczeństwa w podejmowaniu decyzji oraz dostępie do wymiaru sprawiedliwości w sprawach dotyczących środowiska, Aarhus, 1998 r.,*
- *Konwencja o ocenach oddziaływania na środowisko w kontekście transgranicznym, Espoo, 1991 r.,*
- *Konwencja o ochronie gatunków dzikiej flory i fauny europejskiej oraz ich siedlisk, Berno, 1979 r.,*
- *Konwencja Londyńska, Londyn, 1972 r.,*
- *Konwencja o obszarach wodno-błotnych mających znaczenie międzynarodowe, zwłaszcza jako środowisko życiowe ptactwa wodnego, Ramsar, 1971 r.,*
- *Konwencja o ochronie wędrownych gatunków dzikich zwierząt, Bonn, 1979 r.,*
- *Agenda na rzecz zrównoważonego rozwoju 2030, Zgromadzenie Ogólne ONZ, Nowy Jork, 2015 r.,*
- *Konwencja Wenecka w sprawie substancji zubożających warstwę ozonową, Montreal, 1987 r.,*
- *Konwencja Sztokholmska w sprawie trwałych zanieczyszczeń organicznych, Sztokholm, 2001 r.*

9.2 Cele ochrony środowiska na szczeblu wspólnotowym

Na szczeblu wspólnotowym określono szczegółowe cele i zadania na rzecz ochrony środowiska, które zostały przyjęte w ramach następujących konwencji, deklaracji i porozumień:

1. *Strategia UE w zakresie przystosowania się do zmiany klimatu*, 16 kwietnia 2013 r.,
2. *Europa 2020. Strategia na rzecz inteligentnego i zrównoważonego rozwoju sprzyjającego włączeniu społecznemu*, komunikat Komisji Europejskiej, 3 marca 2010 r.,
3. *Europejska konwencja krajobrazowa*, Florencja, 20.10.2000 r.

9.3 Cele ochrony środowiska na szczeblu krajowym

Planowane działania w obszarze ochrony środowiska w Polsce wpisują się w priorytety w skali Unii Europejskiej i cele 6. Wspólnotowego programu działań w zakresie środowiska naturalnego. Zgodnie z ostatnim przeglądem wspólnotowej polityki ochrony środowiska do najważniejszych wyzwań należy zaliczyć:

- *działania na rzecz zapewnienia realizacji zasady zrównoważonego rozwoju;*
- *przystosowanie do zmian klimatu;*
- *ochrona różnorodności biologicznej [PEP 2030, 2019].*

Polityka ekologiczna Państwa 2030 - strategia rozwoju w obszarze środowiska i gospodarki wodnej w systemie dokumentów strategicznych stanowi doprecyzowanie zapisów Strategii na rzecz Odpowiedzialnego Rozwoju do roku 2020 (z perspektywą do 2030 r.) (w skrócie SOR). Dokument zarysowuje cele główne oraz cele szczegółowe, dotyczące m. in. ochrony zdrowia, gospodarki i klimatu, które są wspierane poprzez tzw. cele horyzontalne (dotyczące m. in. efektywności instrumentów ochrony środowiska). Celem głównym Polityki Ekologicznej Państwa 2030 (w skrócie PEP 2030) jest Rozwój potencjału środowiska na rzecz obywateli i przedsiębiorców, który stanowi jednocześnie jeden z celów SOR. PEP 2030 wyznacza trzy cele szczegółowe:

- Cel szczegółowy I: Środowisko i zdrowie. Poprawa jakości środowiska i bezpieczeństwa ekologicznego;
- Cel szczegółowy II: Środowisko i gospodarka. Zrównoważone gospodarowanie zasobami środowiska;
- Cel szczegółowy III: Środowisko i klimat. Łagodzenie zmian klimatu i adaptacja do nich oraz zarządzanie ryzykiem klęsk żywiołowych.

Celami horyzontalnymi są:

- Środowisko i edukacja. Rozwijanie kompetencji (wiedzy, umiejętności i postaw) ekologicznych społeczeństwa;
- Środowisko i administracja. Poprawa efektywności funkcjonowania instrumentów ochrony środowiska.

W realizacji celów środowiskowych dokument często podkreśla istotną rolę planowania przestrzennego jako narzędzia do kształtowania przestrzeni i racjonalnego gospodarowania środowiskiem przyrodniczym. Rolą polityki przestrzennej państwa jest zapewnienie bezpieczeństwa ekologicznego państwa, które to powinno być zapewnione poprzez odpowiednie zarządzanie państwem na wszystkich szczeblach administracji publicznej oraz w podziale kompetencji i zadań, pozwalającym na wyznaczenie celów na każdym szczeblu w oparciu o zidentyfikowane potrzeby, zaś środki niezbędne do ich osiągnięcia dobierane z uwzględnieniem kryteriów efektywności ekologicznej i ekonomicznej. Podkreślona została rola Jednostek Samorządu Terytorialnego, w których gestii powinno leżeć racjonalne gospodarowanie przestrzenią oraz prowadzenie racjonalnej polityki przestrzennej, pomagającej chronić ludność m. in. przed zanieczyszczeniem powietrza, hałasem, suszą, powodzią oraz presją człowieka na środowisko przyrodnicze. Podkreślone zostało również dążenie do poprawy jakości życia, które powoduje stałą potrzebę rozwoju, co jednak jest możliwe tylko dzięki zrównoważonemu korzystaniu z zasobów przyrodniczych. Istotna jest również rola kształtowania i ochrony krajobrazu, które mają wyraźny wpływ na utrzymanie łączności ekologicznej. W tym zakresie planowanie przestrzenne powinno uwzględniać wszystkie istotne elementy krajobrazu oraz środowiska przyrodniczego, ponieważ tylko w taki sposób możliwe będzie zagwarantowanie prawidłowego utrzymania oraz odbudowy łączności ekologicznej w środowisku przyrodniczym [PEP w latach 2009-2012, 2009].

Planowanie przestrzenne wskazywane jest również w kierunkach interwencji, realizujących cele szczegółowe oraz odpowiadających poszczególnym celom zrównoważonego rozwoju. Rola, jaką pełni planowanie przestrzenne w tych kierunkach przedstawiona została poniżej:

- **Zrównoważone gospodarowanie wodami, w tym zapewnienie dostępu do czystej wody dla społeczeństwa i gospodarki oraz osiągnięcie dobrego stanu wód** – poprzez m. in. opracowanie i aktualizację dokumentów strategicznych/planistycznych w zakresie gospodarowania wodami oraz działania, obejmujące kształtowanie krajobrazów sprzyjających zatrzymywaniu wody i ochronę wód morskich;
- **Likwidacja źródeł emisji zanieczyszczeń do powietrza lub istotne zmniejszenie ich oddziaływania** – poprzez m.in. ograniczenie niskiej emisji, odpowiednie planowanie przestrzenne i ochronę korytarzy i klinów napowietrzających;
- **Ochrona powierzchni ziemi, w tym gleb** – poprzez m.in. utrzymanie zadrzewień i zakrzaczeń śródpolnych, przeciwdziałanie zanieczyszczania gleby i ziemi substancjami mającymi negatywne oddziaływanie na zdrowie ludzi i stan środowiska oraz kierowanie się zasadą pierwszeństwa wtórnego użytkowania przestrzeni w procesach inwestycyjnych, która służy m.in. ograniczeniu zasklepienia powierzchni, prowadzącego do nieprzepuszczania wód opadowych i powietrza., w tym poprzez przekształcanie ich

dotychczasowych funkcji. Kluczowe znaczenie dla ochrony gleb przypisuje się zasadom planowania przestrzennego, umożliwiającym ponowne wykorzystanie obszarów przemysłowych;

- **Przeciwdziałanie zagrożeniom środowiska oraz zapewnienie bezpieczeństwa biologicznego, jądrowego i ochrony radiologicznej** - m.in. poprzez badania dotyczących potencjalnych skutków oddziaływania pól elektromagnetycznych oraz stosowanie instrumentów zapewniających ochronę oraz zapewnienie bezpieczeństwa jądrowego i ochrony radiologicznej, szczególnie w kontekście planów budowy jądrowych bloków energetycznych;
- **Zarządzanie zasobami dziedzictwa przyrodniczego i kulturowego, w tym ochrona i poprawa stanu różnorodności biologicznej i krajobrazu** – m.in. poprzez przeciwdziałanie czynnikom i zjawiskom negatywnie oddziałującym na stan różnorodności biologicznej, do których należą w szczególności: przekształcenia i degradacja siedlisk, zmiany użytkowania terenu, nadmierna eksploatacja zasobów naturalnych, zanieczyszczenia środowiska czy rozprzestrzenianie się inwazyjnych gatunków obcych, działań zmierzających w kierunku zachowania różnorodności biologicznej, rozwoju zielonej i błękitnej infrastruktury oraz projektów dotyczących ochrony in-situ lub ex-situ zagrożonych gatunków i siedlisk przyrodniczych;
- **Wspieranie wielofunkcyjnej i trwale zrównoważonej gospodarki leśnej** – m.in. poprzez prowadzenie wielofunkcyjnej i trwale zrównoważonej gospodarki leśnej;
- **Gospodarka odpadami w kierunku gospodarki o obiegu zamkniętym** – m.in. poprzez zapobieganie wytwarzaniu odpadów, tworzenie niezbędnej infrastruktury do selektywnego zbierania odpadów u źródła, aby zapewnić przygotowanie odpadów do ponownego użycia, lub recyklingu, zmniejszanie emisji gazów cieplarnianych z sektora gospodarowania odpadami, przede wszystkim ze składowisk odpadów, wspieranie inwestycji związanych z recyklingiem odpadów, przeróbką i wykorzystaniem surowców z wtórnego obiegu, przedsięwzięcia w zakresie wdrażania gospodarki odpadami o obiegu zamkniętym na poziomie gminnym oraz prace badawczo-rozwojowe i wdrożeniowe związane z innowacyjnymi technologiami środowiskowymi, dotyczącymi wykorzystania surowców wtórnych i gospodarki odpadami, realizowane m.in. przez podmioty tworzące system nauki i szkolnictwa wyższego oraz ich konsorcja z przemysłem;
- **Zarządzanie zasobami geologicznymi poprzez opracowanie i wdrożenie polityki surowcowej państwa** – poprzez budowę sprawnego i efektywnego systemu zarządzania i gospodarowania wszystkimi rodzajami surowców mineralnych, w tym surowców wtórnych, w całym łańcuchu wartości oraz posiadanymi przez Polskę zasobami;
- **Wspieranie wdrażania ekoinnowacji oraz upowszechnianie najlepszych dostępnych technik BAT;**

- **Przeciwdziałanie zmianom klimatu** – m.in. poprzez ograniczenie emisję gazów cieplarnianych, działania na rzecz adaptacji do prognozowanych skutków zmian klimatu, wprowadzanie innowacyjnych technologii, wykorzystania dostępnych źródeł energii, wspierania działań na rzecz produkcji energii ze źródeł odnawialnych, magazynowania energii, rozwoju hybrydowych instalacji OZE;
- **Adaptacja do zmian klimatu i zarządzanie ryzykiem klęsk żywiołowych** – m.in. poprzez opracowanie i wdrożenie dokumentów strategicznych/planistycznych w zakresie gospodarowania wodami, wsparcie opracowania i wdrażania planów adaptacji do zmian klimatu dla obszarów zurbanizowanych, budowę niezbędnej infrastruktury przeciwpowodziowej i obiektów małej retencji (tam, gdzie to uzasadnione ekonomicznie, ekologicznie oraz społecznie), renaturyzację rzek i ich dolin, renaturyzację mokradeł oraz realizacji inwestycji mających na celu ochronę wybrzeża, połączonych z renaturyzacją wybranych fragmentów wybrzeża (wszędzie tam, gdzie jest to uzasadnione, celowe i możliwe) oraz poprzez rozwój zielonej i niebieskiej infrastruktury na terenach zurbanizowanych, zarządzanie wodami opadowymi na obszarach zurbanizowanych poprzez różne formy retencji i rozwój infrastruktury zieleni, ograniczenie zajmowania gruntów oraz zasklepienia gleby, czy zagospodarowanie terenów oraz tworzenie warunków zabudowy obszarów, które są narażone na występowanie powodzi, podtopień oraz erozję brzegów morskich;
- **Edukacja ekologiczna, w tym kształtowanie wzorców zrównoważonej konsumpcji;**
- **Usprawnienie systemu kontroli i zarządzania ochroną środowiska oraz doskonalenie systemu finansowania** – m. in. poprzez dokonanie bieżącej oceny efektywności i skuteczności udzielanej pomocy, zidentyfikowanie wszystkich znaczących przedsięwzięć środowiskowych realizowanych z udziałem środków publicznych, koordynację priorytetów inwestycyjnych w obszarze ochrony środowiska czy ułatwienie realizacji projektów zintegrowanych [PEP w latach 2009-2012, 2009].

Poniższa tabela zawiera opis sposobu w jaki powyższe cele ochrony środowiska zostały uwzględnione podczas opracowania *miejscowego planu zagospodarowania przestrzennego „STRZELIN – UL. GEN. L.OKULICKIEGO 2”*.

Tabela 4 Sposób, w jaki cele ochrony środowiska i inne problemy środowiskowe zostały uwzględnione podczas opracowywania dokumentu

L.P.	Cele ochrony środowiska	Ustalenia
1.	Ochrona zasobów wód podziemnych i powierzchniowych	<ul style="list-style-type: none"> ▪ ustalono, że prowadzona działalność nie może powodować przekroczenia standardów jakości środowiska, zgodnie z przepisami odrębnymi; ▪ ustalono, że docelowo odprowadzenie ścieków systemem kanalizacji sanitarnej, zgodnie z przepisami odrębnymi ▪ w zakresie wód opadowych i roztopowych nakazuje się stosować rozwiązania polegające na zagospodarowaniu wód w całości lub w części w miejscu opadu, w szczególności poprzez gospodarcze wykorzystanie, odparowywanie, rozsączanie do gruntów lub retencjonowanie, zgodnie z przepisami odrębnymi

PROGNOZA ODDZIAŁYWANIA NA ŚRODOWISKO MIEJSCOWEGO PLANU ZAGOSPODAROWANIA
PRZESTRZENNEGO „STRZELIN – UL. GEN. L.OKULICKIEGO 2”

		<ul style="list-style-type: none"> ▪ dopuszczono odprowadzanie wód opadowych i roztopowych do kanalizacji, zbiorników wodnych, cieków wodnych lub rowów melioracyjnych, zgodnie z przepisami odrębnymi.
2.	Ochrona zasobów leśnych	Brak występowania
3.	Ochrona gleb: ochrona gleb przed degradacją, rekultywacja terenów zdegradowanych i przemysłowych	<ul style="list-style-type: none"> ▪ ustalono, że docelowo odprowadzenie ścieków systemem kanalizacji sanitarnej; ▪ w zakresie wód opadowych i roztopowych nakazuje się stosować rozwiązania polegające na zagospodarowaniu wód w całości lub w części w miejscu opadu, w szczególności poprzez gospodarcze wykorzystanie, odparowywanie, rozsączenie do gruntów lub retencjonowanie, zgodnie z przepisami odrębnymi ▪ dopuszczono odprowadzanie wód opadowych i roztopowych do kanalizacji, zbiorników wodnych, cieków wodnych lub rowów melioracyjnych, zgodnie z przepisami odrębnymi.
4.	Ochrona przyrody i bioróżnorodności: ochrona przyrody i różnorodności biologicznej poprzez zachowanie, wzbogacanie i odtwarzanie zasobów przyrody	<p>wprowadzono:</p> <ul style="list-style-type: none"> ▪ minimalny udział powierzchni biologicznie czynnej działki budowlanej, ▪ maksymalny wskaźnik wielkości powierzchni zabudowy działki, ▪ minimalną i maksymalną intensywność zabudowy działki budowlanej.
5.	Gospodarka odpadami: uporządkowanie gospodarki odpadami	W planie ustalono, że gospodarowanie (składowanie, odbiór, transport, zagospodarowanie i unieszkodliwianie opadów) należy prowadzić zgodnie z przepisami odrębnymi.
6.	Ochrona powietrza atmosferycznego: spełnienie norm jakości powietrza atmosferycznego poprzez sukcesywną redukcję emisji do powietrza	<ul style="list-style-type: none"> ▪ ustalono, że prowadzona działalność nie może powodować przekroczenia standardów jakości środowiska, zgodnie z przepisami odrębnymi; ▪ w zakresie zaopatrzenia w energię cieplną nakazuje się zapewnić z indywidualnych lub grupowych źródeł zaopatrzenia w ciepło, w tym z odnawialnych źródeł energii, na warunkach określonych w przepisach odrębnych.
7.	Ochrona przed hałasem i promieniowaniem elektromagnetycznym: likwidacja zagrożeń środowiska z tytułu hałasu, wibracji i promieniowania elektromagnetycznego	<ul style="list-style-type: none"> ▪ ustalono, że prowadzona działalność nie może powodować przekroczenia standardów jakości środowiska, zgodnie z przepisami odrębnymi; ▪ zakazano przedsięwzięć mogących zawsze znacząco oddziaływać na środowisko, z wyjątkiem inwestycji celu publicznego; ▪ teren oznaczony symbolem: U-KO stanowi podlegający ochronie akustycznej teren przeznaczony na cele rekreacyjno-wypoczynkowe, gdzie obowiązują dopuszczalne dla tego rodzaju terenu poziomy hałasu określone w przepisach odrębnych.
8.	Dziedzictwo kulturowe	<ul style="list-style-type: none"> ▪ ustalono ujętą w wykazie zabytków strefę „OW” ochrony zabytków archeologicznych na całym obszarze objętym planem miejscowym; ▪ wskazano stanowisko archeologiczne figurujące w rejestrze zabytków.

10. Przewidywane znaczące oddziaływania na środowisko wynikające z projektowanego przeznaczenia terenu i realizacji ustaleń miejscowego planu zagospodarowania przestrzennego

10.1. Możliwe oddziaływania na elementy środowiska

Obszary objęte prognozą nie są zróżnicowane pod względem przekształceń środowiska. Przeznaczenia terenów zachowują obecne uwarunkowania prawne w postaci terenów zabudowy sportowo-rekreacyjnej oraz usługowej. Zmiany dotyczą aktualizacji przeznaczenia

terenu (wymóg formalny). Przewiduje się uzupełnienie istniejącej tkanki usługowo-rekreacyjnej o kolejne inwestycje w tym zakresie na dotychczas niezabudowanej części terenu 1US. Skutki wynikające z planowanego zagospodarowania tych obszarów będą miały charakter zarówno pozytywny jak i negatywny. Wynikać to będzie z szeregu czynników, najczęściej o podłożu antropogenicznym. Niemniej przyjęte w planie rozwiązania nie powinny spowodować pogorszenia stanu środowiska w odniesieniu do obecnych uwarunkowań tego miejsca.

Realizacja nowej zabudowy zapewne spowoduje wzrost emisji zanieczyszczeń do powietrza w okresie jesienno – zimowym. Źródłem całorocznej emisji zanieczyszczeń będzie ruch komunikacyjny. Realizacja ustaleń przyjętych w planie nie przyczyni się znacząco do wzrostu natężenia ruchu komunikacyjnego. Przyszłe nasilenie ruchu komunikacyjnego będzie związane wyłącznie z dojazdami do miejsca zamieszkania, pracy i usług lokalnej społeczności. Biorąc pod uwagę te dwa czynniki należy stwierdzić, że zabudowa możliwa do realizacji na podstawie zapisów planu może przyczynić się do wzrostu zanieczyszczeń do powietrza atmosferycznego pyłów zawieszonych, i zwiększenia tzw. niskiej emisji.

Realizacja dopuszczonej w planie zabudowy wiąże się ze zniszczeniem wierzchniej warstwy gleby i zmniejszeniem powierzchni przepuszczalnych dla wód opadowych, jednak przyjęte ograniczenia w zabudowie nie powinny dopuścić do zaburzenia naturalnej infiltracji na omawianych obszarach. Należy jednak zwrócić uwagę, że sieć kanalizacji sanitarnej, rozwinięta na obecnym poziomie może nie być w stanie zapewnić obsługi całej nowo realizowanej zabudowy, co może prowadzić do zanieczyszczenia gruntu i wód. Z uwagi na przyjęte w planie ograniczenia nie należy spodziewać się jednak nowych funkcji generujących lub stwarzających zagrożenie ponadnormatywnym hałasem.

10.1.1. Oddziaływania bezpośrednie:

- produkcja ścieków komunalnych i bytowych oraz odpadów;
- wzrost emisji zanieczyszczeń gazowych i pyłowych związanych z zaopatrzeniem w ciepło i komunikacją kołową;
- zwiększenie powierzchni terenów zabudowanych i utwardzonych;
- stały poziom emisji zanieczyszczeń gazowych i pyłowych związanych z zaopatrzeniem w ciepło.

10.1.2. Oddziaływania pośrednie:

- zwiększenie ilości spływów powierzchniowych z powierzchni terenów nowo zabudowanych i nowo utwardzonych;
- emisja z silników spalinowych używanych w samochodach i innych urządzeniach wykorzystywanych przez mieszkańców i użytkowników planowanej zabudowy;

10.1.3. Oddziaływania wtórne:

- zanieczyszczenie powierzchni ziemi spowodowane opadami deszczu zanieczyszczonego pyłami i gazami pochodzenia komunalnego i komunikacyjnego.

10.1.4. Oddziaływania skumulowane:

- nie występują.

10.1.5. Oddziaływania krótkoterminowe:

- prace budowlane związane z realizacją infrastruktury i budynków.

10.1.6 Oddziaływania średnioterminowe:

- nie występują.

10.1.7 Oddziaływania długoterminowe:

- emisja zanieczyszczeń do atmosfery.

10.1.8. Oddziaływania stałe:

- proporcjonalny do skali realizacji nowej zabudowy wzrost natężenia ruchu komunikacyjnego;
- trwałe przekształcenie powierzchni terenu pod zabudową i utwardzeniami.

10.1.9. Oddziaływania chwilowe:

- uciążliwości powodowane przez prace budowlane w trakcie realizacji zabudowy.

10.1.10. Oddziaływania pozytywne:

- ustalenia dotyczące minimalnej powierzchni biologicznie czynnej;
- wprowadzenie zakazu przekroczenia dopuszczalnych standardów jakości środowiska;

10.1.11. Oddziaływania negatywne:

- wzrost produkcji ścieków bytowych i komunalnych;
- wzrost emisji zanieczyszczeń gazowych i pyłowych związanych z zaopatrzeniem w ciepło.

10.2. Analiza i ocena oddziaływania na poszczególne elementy środowiska:

- **Różnorodność biologiczna:** brak znacznego oddziaływania – na obszarach planu miejscowego nie występują obszary o wysokiej różnorodności biologicznej, w tym lasy, parki, tereny wód. Z uwagi na niską różnorodność biologiczną przedmiotowego obszaru wpływ będzie nieznaczny.
- **Ludzie:** brak oddziaływania – warunki i jakość życia mieszkańców na obszarze opracowania oraz w jego sąsiedztwie nie ulegną znaczącej zmianie.
- **Zwierzęta i rośliny:** brak znacznego oddziaływania – obszary opracowania stanowią miejsce życia występującym tam nielicznie, pod względem gatunkowym, roślinom i zwierzętom.
- **Woda:** brak znacznego oddziaływania - zwiększenie powierzchni nieprzepuszczalnej wpłynie na wzrost ilości odprowadzanej do kanalizacji wody. Wpływ przekształceń terenów na zmianę lokalnych warunków wodnych zależny będzie od skali przedsięwzięcia

oraz intensywności inwestycyjnej. Wprowadzone zapisy dotyczące przechwytywania wód opadowych w granicach działki przyczyni się do zmniejszenia zjawiska suszy oraz pozytywnie wpłynie na glebę oraz roślinność.

- **Powietrze:** brak znacznego oddziaływania – nowe inwestycje i nowi użytkownicy nie spowodują znacznego wzrostu emisji zanieczyszczeń do powietrza, ustalenia planu miejscowego odnoszą się w tym zakresie do przepisów odrębnych.
- **Powierzchnia ziemi:** brak znacznego oddziaływania – powierzchnia ziemi może ulec przekształceniom i częściowemu utwardzeniu w wyniku realizacji zabudowy, urządzeń infrastruktury komunikacyjnej i technicznej. Wprowadzone zapisy dotyczące przechwytywania wód opadowych w granicach działki przyczyni się do zmniejszenia zjawiska suszy oraz pozytywnie wpłynie na glebę oraz roślinność.
- **Krajobraz:** oddziaływanie o lokalnej skali – krajobraz ulegnie częściowemu przekształceniu na skutek realizacji zabudowy, jednak przyjęte ograniczenia gabarytów zabudowy, wskaźników i parametrów zainwestowania działki chronią przed konkurencją z wartościowymi elementami krajobrazu, jednocześnie eksponując istniejące wartościowe elementy krajobrazu kulturowego i dziedzictwa; plan wyznacza gabaryty zabudowy kształtujące lokalny krajobraz.
- **Klimat:** oddziaływanie pozytywne - brak znaczącego oddziaływania na składowe klimatu na skutek realizacji planowanej zabudowy.
- **Zasoby naturalne:** brak oddziaływania - na obszarach objętych opracowaniem nie występują aktywne oraz eksploatowane złoża surowców, ani także tereny lasów.
- **Zabytki i dobra materialne:** oddziaływania pozytywne – na obszarze objętym opracowaniem nie występują obszary i obiekty zabytkowe; projekt miejscowego planu zawiera ustalenia chroniące stanowisko archeologiczne figurujące w rejestrze zabytków jak i inne potencjalne zabytki archeologiczne.

11. Ocena skutków dla istniejących form ochrony przyrody oraz innych obszarów chronionych

Zgodnie z wcześniejszymi ustaleniami, obszary projektu planu miejscowego zlokalizowane są poza formami ochrony przyrody, jak też nie występują tu obiekty o formie krajobrazowej chronione na podstawie ustawy o *ochronie przyrody* (np. zespoły przyrodniczo-krajobrazowe).

Na obszarach objętych planem miejscowym występują jednak czyściwo gleby charakteryzujące się wysokimi klasami bonitacyjnymi (RII i RIIIa). Z uwagi na lokalizację tych użytków gruntowych w granicach w pełni wykształconej zwartej struktury funkcjonalno-przestrzennej miasta w jego granicach administracyjnych, należy przyjąć zasadność procesu antropomorfizacji gruntów względem ochrony gruntów rolnych niestanowiących zwartych kompleksów otwartej przestrzeni produkcji rolnej. Realizacja dopuszczalnej w planie

zabudowy wiąże się ze zniszczeniem warstwy gleby i zmniejszeniem powierzchni przepuszczalnych dla wód opadowych, jednak przyjęte ograniczenia w zabudowie nie dopuszczają do zaburzenia naturalnej infiltracji na omawianym obszarze. Jednocześnie gleby te sąsiadują z gruntami zabudowanymi o pochodzeniu antropogenicznym.

12. Ocena zmian w krajobrazie

Na skutek realizacji ustaleń planu miejscowego nie nastąpią istotne zmiany lokalnego krajobrazu. W sąsiedztwie obszaru przewidzianego pod zabudowę kompleksem sportowo-rekreacyjnym, targowiskiem miejskim i zespołem budynków usługowych, występuje zabudowa mieszkaniowo-usługowa, ogrody działkowe cmentarz. Tym same obszary opracowani jaki i ich otoczenie to typowy krajobraz miejski. Ustalenia przyjęte w planie miejscowym, dotyczące linii zabudowy, gabarytów pokrycia i kształtu dachu, wprowadzają ład przestrzenny na terenach przewidzianych pod zabudowę. Ograniczenie maksymalnej wysokości realizowanej zabudowy i ustalenie minimalnego wskaźnika powierzchni czynnej biologicznie znacząco ograniczy niepożądane oddziaływanie wizualne.

13. Rozwiązania mające na celu zapobieganie, ograniczanie lub kompensację przyrodniczą negatywnych oddziaływań na środowisko

W planie miejscowym wprowadzone zostały ograniczenia dla istniejącej i projektowanej zabudowy mające na celu regulację i zapobieganie negatywnych oddziaływań na środowisko. Wprowadzone zostały ograniczenia dotyczące intensywności zabudowy, stosunku powierzchni zabudowy do powierzchni działki oraz minimalny udział powierzchni biologicznie czynnej w powierzchni wydzielonych działek budowlanych.

W zapisach planu wprowadzone zostały również ustalenia odnośnie do infrastruktury technicznej. Wprowadzone zostały również ograniczenia dla prowadzonej działalności, która nie może powodować przekroczenia standardów jakości środowiska.

14. Rozwiązania alternatywne do rozwiązań zawartych w projekcie planu

Rozwiązania alternatywne do przedstawionych w projekcie planu polegać mogą na:

- wprowadzeniu innych przeznaczeń terenu niż projektowane w planie miejscowym;

- zmiana obecnej funkcji lub podtrzymanie parametrów i wskaźników zabudowy i zagospodarowania terenu z obowiązującego miejscowego planu zagospodarowania przestrzennego.

Kierunki zagospodarowania przestrzennego dla omawianych obszarów ustalone zostały w Studium uwarunkowań i kierunków zagospodarowania przestrzennego miasta i gminy Strzelin, co w dużej mierze ograniczyło liczbę alternatywnych rozwiązań w zakresie przeznaczenia terenów. Niemniej jednak szczegółowa analiza alternatywnych rozwiązań zawartych w projekcie miejscowego planu zagospodarowania przestrzennego wykonywana została w trakcie jego sporządzania. W związku z czym wybór rozwiązań spośród możliwych alternatyw nastąpił na etapie projektowym.

Alternatywa w postaci pozostawienia obecnych zapisów obowiązującego planu miejscowego z 2016 roku nie uwzględnia potrzeb własnych gminy w zakresie modernizacji systemu pozyskiwania energii elektrycznej na targowisku miejskim oraz „Aquaparku Granit”, którego wniosek złożony do tut. urzędu stanowił powód przystąpienia do sporządzenia planu miejscowego.

15. Propozycje ustaleń sprzyjających ochronie środowiska

W celu uniknięcia bądź ograniczenia negatywnego oddziaływania nowych inwestycji na poszczególne komponenty środowiska przyjęto rozwiązania, umożliwiające zapobieżenie powstawaniu zanieczyszczeń oraz właściwe ich unieszkodliwianie.

Miejscowy plan zagospodarowania przestrzennego zakłada:

- nakaz ograniczenia uciążliwości - prowadzona działalność nie może powodować przekroczenia standardów jakości środowiska, zgodnie z przepisami odrębnymi;
- zakaz przedsięwzięć mogących zawsze znacząco oddziaływać na środowisko, z wyjątkiem inwestycji celu publicznego;
- nakaz odprowadzenia ścieków systemem kanalizacji sanitarnej, zgodnie z przepisami odrębnymi.

Uwzględnione w planie miejscowym zamierzenia w zakresie ochrony środowiska zapobiegają powstaniu poważnych zagrożeń dla środowiska i zapewniają realizację obowiązujących przepisów.

16. Propozycje dotyczące przewidywanych metod analizy skutków realizacji postanowień planu miejscowego oraz częstotliwości jej przeprowadzania

Z uwagi na fakt, że ustalenia planu nie przewidują realizacji inwestycji mogących wymagać szczególnego monitoringu, analiza skutków realizacji postanowień planu miejscowego

polegać powinna na kontynuacji monitoringu poziomów zanieczyszczeń w poszczególnych składowych środowiska z dotychczasową częstotliwością. Monitoring skutków realizacji postanowień przyjętego dokumentu w zakresie oddziaływania na środowisko powinien polegać na:

- analizie i ocenie stanu poszczególnych komponentów środowiska - w oparciu o wyniki pomiarów uzyskanych w ramach państwowego monitoringu środowiska, w ramach monitoringu środowiska prowadzonego w oparciu o wydane decyzje o środowiskowych uwarunkowaniach dla przedsięwzięć zlokalizowanych na obszarach objętych projektem planu lub w ramach indywidualnych zamówień,
- kontroli i ocenie zgodności wyposażenia terenu w infrastrukturę techniczną z ustaleniami przyjętego dokumentu.

Analiza i ocena stanu poszczególnych komponentów środowiska w oparciu o wyniki pomiarów uzyskanych w ramach państwowego monitoringu środowiska powinna odnosić się do terenów objętych projektem planu. Wśród badań stanu środowiska, w ramach „Strategicznego programu państwowego monitoringu środowiska na lata 2020-2025” prowadzonego przez Główny Inspektor Ochrony Środowiska, wyróżnia się monitoring:

- jakości powietrza – poprzez zbieranie informacji i danych dotyczących poziomów substancji w otaczającym powietrzu;
- jakości wody – w zakresie poziomów zanieczyszczeń wód powierzchniowych, wód podziemnych i Morza Bałtyckiego;
- gleby i ziemi – w zakresie chemizmu gleb ornych;
- przyrody - w tym wybrane gatunki ptaków, gatunki i siedliska przyrodnicze wymienione w załącznikach do dyrektywy siedliskowej, a także rzadkie lub szczególnie narażone na wyginiecie w skali kraju gatunki roślin, stan zdrowotny lasów;
- klimatu akustycznego – głównie poprzez strategiczne mapy hałasu i dodatkowe pomiary poziomu hałasu;
- pola elektromagnetycznego – głównie poprzez badanie promieniowania elektromagnetycznego z zakresu częstotliwości radiowych obejmujących pasmo co najmniej 3 MHz – 3 GHz;
- promieniowania jonizującego – pomiary na stacjach wczesnego wrywania skażeń promieniotwórczych, pomiary wód powierzchniowych i osadów dennych, a także powierzchniowej warstwy gleby.

Skutki realizacji postanowień planu podlegać powinny bieżącym pomiarom, ocenom oraz analizom wpływu na środowisko wielu czynników, prowadzonym w ramach państwowego monitoringu środowiska na podstawie ustawy z dnia 20 lipca 1991 r. o Inspekcji Ochrony Środowiska, przez zobligowane do tego instytucje i służby. Stosownie do art. 10 ust. 2 Dyrektywy 2001/42/WE Parlamentu Europejskiego i Rady z dnia 27 czerwca 2001 r.

w sprawie oceny wpływu niektórych planów i programów na środowisko dla monitoringu znaczącego wpływa na środowisko realizacji planów możliwa będzie wykorzystanie istniejącego systemu monitoringu, w celu uniknięcia jego powielania.

Właściwe organy Głównego Inspektora Ochrony Środowiska, Inspekcji Ochrony Środowiska, Państwowego Instytutu Geologicznego, Starostów Powiatów, zarządzających głównymi drogami, głównymi liniami kolejowymi lub głównymi lotniskami oraz prezydentów miast o liczbie mieszkańców większej niż 100 tysięcy, prowadzą monitoring poszczególnych komponentów środowiska, w tym jakości powietrza, jakości wód, jakości gleby i ziemi, klimatu akustycznego, pól elektromagnetycznych i promieniowania jonizującego, zgodnie z kompetencjami określonymi w ustawie z dnia 27 kwietnia 2001 r. *Prawo ochrony środowiska* oraz ustawie z dnia 20 lipca 2017 r. *Prawo wodne*.

W kontekście ustaleń omawianego w prognozie projektu planu miejscowego, szczególnie istotne będzie prowadzenie przez właściwe organy, lokalnego monitoringu w zakresie:

- przeglądów eksploatacyjnych urządzeń oczyszczających w przypadku zrzutu oczyszczonych wód opadowych i roztopowych (1 raz w roku),
- skuteczności i prawidłowości gospodarki odpadami (1 raz w roku),
- rodzajów i ilości zanieczyszczeń emitowanych do powietrza atmosferycznego (1 raz w roku).

Poza ogólnie przyjętymi wskaźnikami zanieczyszczeń poszczególnych składowych środowiska projekt planu określa własne wskaźniki, które pozwalają na dokonanie oceny i monitorowania efektów jego realizacji, które nie są bezpośrednio związane z zakresem ochrony środowiska, natomiast pośrednio odnoszą się do zagadnień związanych np. z małą retencją i generalnym kształtowaniem środowiska mieszkaniowego, którego dotyczy plan miejscowy. Nie są one prawną metodą metody analizy w zakresie oddziaływania na środowisko, niemniej jednak prowadzenie tego typu badań może dać pełniejszy obraz o zagadnieniach kształtowania środowiska. W związku z czym podane w formie ilościowej wskaźniki pozwolą na przeanalizowanie skutków poszczególnych działań i wynikające z nich zmiany w środowisku. W ramach prac nad prognozą dokonano oceny zapisanych w planie wskaźników. Uznano, że są one właściwe i pozwolą na dokonanie oceny skutków realizacji poszczególnych zamierzeń. Wskaźnikami tymi są m. in.:

- powierzchnia biologicznie czynna,
- wskaźnik minimalnej i maksymalnej intensywności zabudowy,
- maksymalna wielkość powierzchni zabudowy.

Weryfikacja wartości tych wskaźników powinna być prowadzona każdorazowo przez organ administracji architektoniczno-budowlanej (samorząd powiatowy) w trakcie oceny zgodności zamierzenia z planem przed wydaniem pozwolenie na budowę. Dodatkowo, analiza skutków realizacji przyjętych wskaźników powinna odbywać się przynajmniej raz na kadencję rady

miejskiej, w trakcie dokonywania analizy zmian w zagospodarowaniu przestrzennym gminy przy sporządzaniu przez organy gminy oceny aktualności studium i planów miejscowych.

17. Informacje o możliwym transgranicznym oddziaływaniu na środowisko

Z uwagi na lokalny zasięg oddziaływania oraz znaczne oddalenie obszarów opracowania od granic, transgraniczne oddziaływania na środowisko nie wystąpi.

18. Streszczenie w języku niespecjalistycznym

Przedmiotem opracowania są obszary objęte miejscowym planem zagospodarowania przestrzennego „STRZELIN – UL. GEN. L.OKULICKIEGO 2”. Zakres prognozy jest zgodny z obowiązującymi przepisami w tym zakresie. Głównym celem planu miejscowego jest zniesienie nieaktualnych ograniczeń obowiązującego planu miejscowego dotyczących lokalizacji instalacji odnawialnych źródeł energii, w tym mikroinstalacji. W części dotyczącej uwarunkowań scharakteryzowano gminę Strzelin i obszary opracowania, głównie pod kątem położenia, stanu środowiska i występowaniu obszarów i obiektów cennych przyrodniczo. Wskazano, że projekt miejscowego planu zagospodarowania przestrzennego generalnie zachowuje obowiązujące przeznaczenia terenów, a także parametry i wskaźniki zabudowy i zagospodarowania terenu. Dopuszcza modernizację obiektów w zakresie instalacji odnawialnych źródeł energii – paneli fotowoltaicznych, wyłącznie na potrzeby własne budynków usługowych i sportowo-rekreacyjnych.

W dalszej części prognozy odniesiono się do wpływu na środowisko ustaleń sporządzanego planu miejscowego. Ustalono, że w przypadku braku realizacji ustaleń projektu planu miejscowego nie zajdą gwałtowne zmiany w środowisku. Obecny stan środowiska oceniono jako poprawny. W kolejnym punkcie oceniono przyjęte w planie miejscowym rozwiązania funkcjonalno-przestrzenne. Pozytywnie oceniono zgodność ustaleń projektu z przepisami środowiskowymi. Pozytywnie oceniono również projektowane przeznaczenie terenu w kontekście funkcji występujących w jego otoczeniu. Kolejny rozdział zawiera opis międzynarodowych, wspólnotowych i krajowych celów ochrony oraz ocenę w jaki sposób te cele zostały uwzględnione w projekcie planu miejscowego. Przewidywane oddziaływania na środowisko zostało opisane w rozbiciu na pozytywne i negatywne oddziaływania pośrednie i bezpośrednie, wtórne, skumulowane, krótko-, średnio- i długoterminowe, oraz stałe i chwilowe. W toku analizy stwierdzono, że większość oddziaływań wystąpi w mniejszym lub większym natężeniu. W prognozie przeanalizowano również i oceniono wpływ ustaleń planu miejscowego na poszczególne elementy środowiska. Nie stwierdzono znaczącego oddziaływania na którąkolwiek ze składowych środowiska.

Kolejny punkt zawiera opis międzynarodowych, wspólnotowych i krajowych celów ochrony oraz ocenę w jaki sposób te cele zostały uwzględnione w projekcie planu miejscowego. Przewidywane oddziaływania na środowisko zostało opisane w rozbiciu na pozytywne i negatywne oddziaływania pośrednie i bezpośrednie, wtórne, skumulowane, krótko-, średnio- i długoterminowe, oraz stałe i chwilowe. W toku analizy stwierdzono, że większość oddziaływań wystąpi w mniejszym lub większym natężeniu. W prognozie przeanalizowano również i oceniono wpływ ustaleń planu miejscowego na poszczególne elementy środowiska. Nie stwierdzono znaczącego oddziaływania na którąkolwiek ze składowych środowiska. Założono, że przyjęte zapisy planu i ograniczenia w możliwościach inwestycyjnych nie przyczynią się do znacząco negatywnych oddziaływań na środowisko. Projektowane w projekcie planu miejscowego zainwestowanie wpisuje się w charakter miejsca i obecnie kształtujące się przekształcenia w krajobrazie.

W prognozie przeanalizowano alternatywne rozwiązania do tych wskazanych w planie miejscowym. Wprowadzone ustalenia planu chronią przed ryzykiem wystąpienia zagrożenia dla środowiska i zdrowia ludzi. Planowane rozwiązania infrastrukturalne mają skutecznie chronić środowisko przed ponadnormatywnymi zanieczyszczeniami i wystąpieniem szczególnych zagrożeń dla środowiska. Na obszarach objętych planem miejscowym brak jest obszarów objętych przewidywanym znaczącym oddziaływaniem na środowisko, z wyjątkiem inwestycji celu publicznego.

Planowane w projekcie planu miejscowego funkcje nie spowodują znaczącego oddziaływania na środowisko. Skutki dla środowiska, wynikające z planowanego zagospodarowania terenu będą miały charakter zarówno pozytywny jak i negatywny.

W celu uniknięcia bądź ograniczenia negatywnego oddziaływania nowych inwestycji na środowisko przyjęto rozwiązania, umożliwiające zapobiegnięcie powstawania zanieczyszczeń oraz właściwe ich unieszkodliwianie. Z uwagi na fakt, że ustalenia planu miejscowego nie przewidują realizacji inwestycji mogących wymagać szczególnego monitoringu, analiza skutków realizacji postanowień planu miejscowego polegać powinna na kontynuacji monitoringu poziomów zanieczyszczeń w środowisku z dotychczasową częstotliwością. Oddziaływanie transgraniczne nie wystąpi.

Załącznik

do *Prognozy oddziaływania na środowisko miejscowego planu zagospodarowania przestrzennego „STRZELIN – UL. GEN. L.OKULICKIEGO 2”*.

Oświadczenie

o spełnieniu wymagań, o których mowa w art. 74a. ust. 2 ustawy z dnia 3 października 2008 r. o udostępnianiu informacji o środowisku i jego ochronie, udziale społeczeństwa w ochronie środowiska oraz o ocenach oddziaływania na środowisko

Oświadczam, że jako jeden z współautorów i zarazem kierujący zespołem, który opracował „*Prognozę oddziaływania na środowisko miejscowego planu zagospodarowania przestrzennego „STRZELIN – UL. GEN. L.OKULICKIEGO 2”*” spełniam wymagania, o których mowa w art. 74a ww. ustawy tj.:

- ukończyłem, studia magisterskie na kierunku Gospodarka Przestrzenna na Wydziale Architektury Politechniki Wrocławskiej;
- posiadam, co najmniej 5-letnie doświadczenie w pracach w zespołach przygotowujących prognozy oddziaływania na środowisko do projektów miejscowych planów zagospodarowania przestrzennego, a w tym czasie brałem udział w przygotowaniu, co najmniej 5 raportów o oddziaływaniu przedsięwzięcia na środowisko lub prognoz oddziaływania na środowisko

„Jestem świadomy odpowiedzialności karnej za złożenie fałszywego oświadczenia.”.

Paweł Pach

dr inż. Paweł Pach
PLANISTA PRZESTRZENNY - URBANISTA
ul. Czereśniowa 2A, 55-003 Wojnowice
tel. 604 709 885