




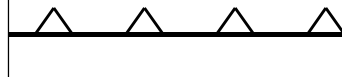

MIEJSCOWY PLAN ZAGOSPODAROWANIA PRZESTRZENNEGO "STRZELIN - ZĄBKOWICKA IV"

SKALA 1:1000

Załącznik nr 1 do Uchwały
Nr LXXI/894/24
Rady Miejskiej Strzelina
z dnia 27 lutego 2024 r.



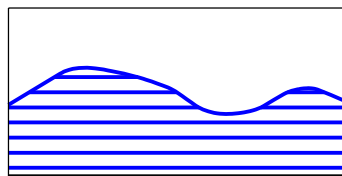

LEGENDA:

-  Granica opracowania miejscowego planu zagospodarowania przestrzennego
-  Linie rozgraniczające tereny o różnym przeznaczeniu lub różnych zasadach zagospodarowania
-  Nieprzekraczalne linie zabudowy
-  Granica terenów zamkniętych

Ustalenia funkcjonalne

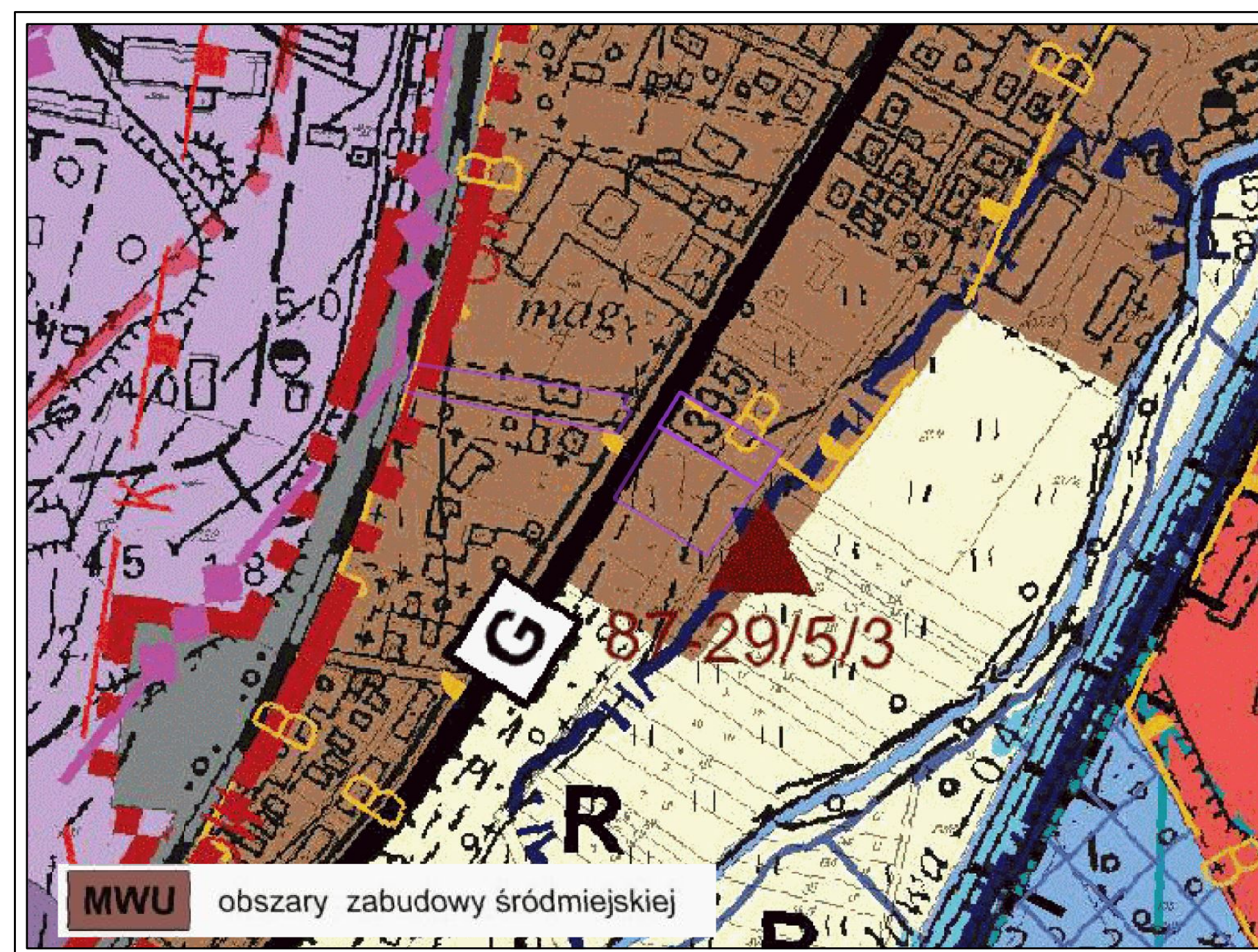
-  Tereny zabudowy mieszkaniowej jednorodzinnej lub usług

Ustalenia strefowe

-  Obszar na którym prawdopodobieństwo wystąpienia powodzi jest niskie i wynosi 0,2%
-  Pas terenu, w którym obowiązują ograniczenia w zagospodarowaniu i użytkowaniu terenu zgodnie z przepisami odrębnymi w zakresie transportu kolejowego

- Obszar opracowania znajduje się w całości w granicach:
- strefy "OW" ochrony konserwatorskiej zabytków archeologicznych
- Działka nr 16/1 znajduje się w całości w granicach:
- strefy "B" ochrony konserwatorskiej

WYRYS ZE STUDIUM UWARUNKOWAŃ I KIERUNKÓW ZAGOSPODAROWANIA PRZESTRZENNEGO GMINY STRZELIN



0m 50m 100m

