


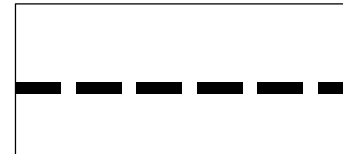

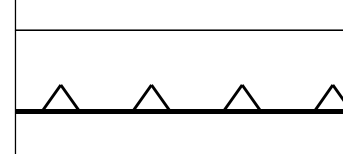
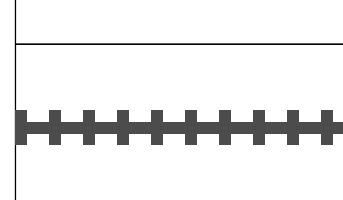
MIEJSCOWY PLAN ZAGOSPODAROWANIA PRZESTRZENNEGO "STRZELIN - ZĄBKOWICKA IV"

SKALA 1:1000

Załącznik nr 1 do Uchwały
Nr
Rady Miejskiej Strzelina
z dnia




LEGENDA:

-  Granica opracowania miejscowego planu zagospodarowania przestrzennego
-  Linie rozgraniczające tereny o różnym przeznaczeniu lub różnych zasadach zagospodarowania
-  Nieprzekraczalne linie zabudowy
-  Granica terenów zamkniętych

Ustalenia funkcjonalne

 Tereny zabudowy mieszkaniowej jednorodzinnej lub usług

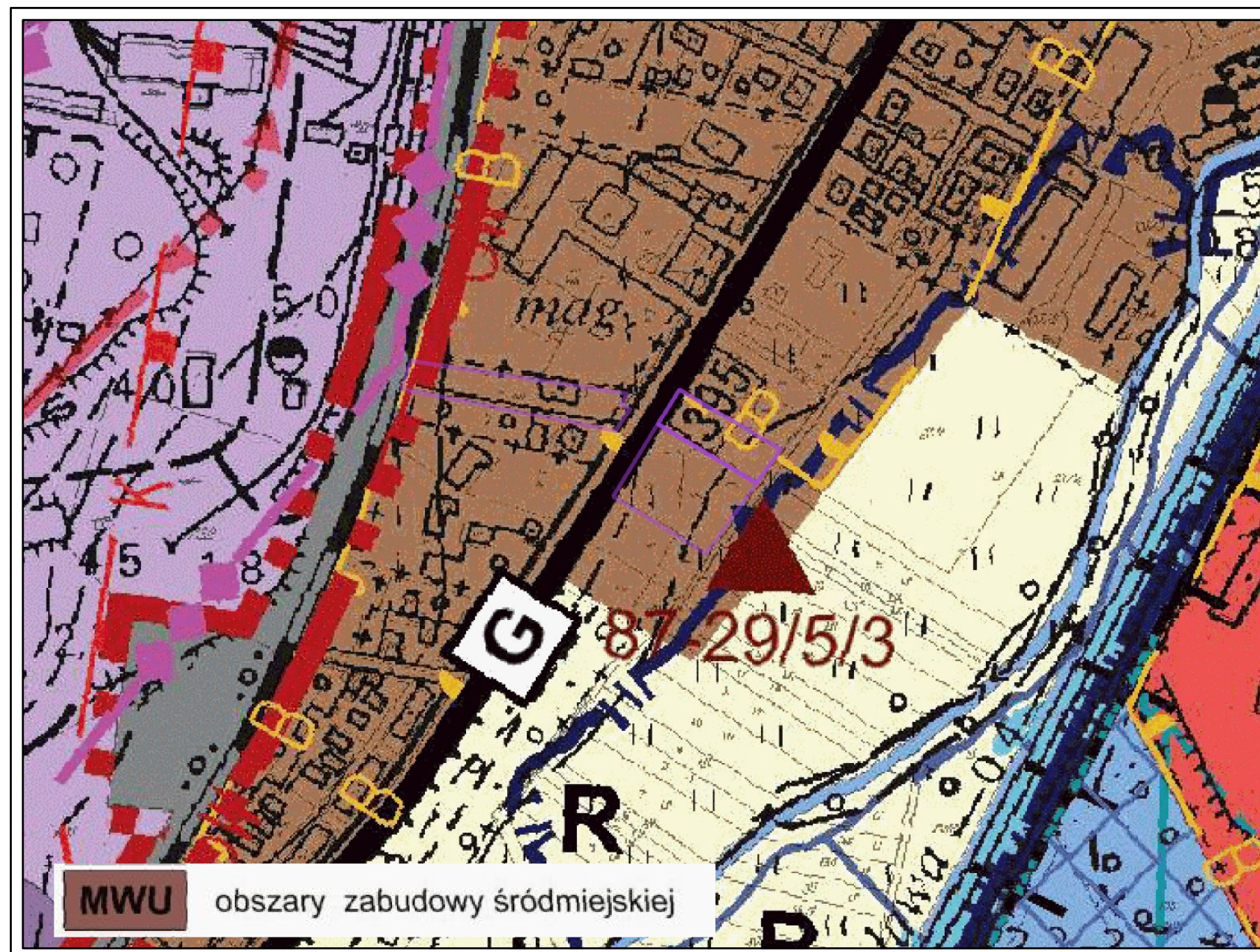
Ustalenia strefowe

 Obszar na którym prawdopodobieństwo wystąpienia powodzi jest niskie i wynosi 0,2%

 Pas terenu, w którym obowiązują ograniczenia w zagospodarowaniu i użytkowaniu terenu zgodnie z przepisami odrębnymi w zakresie transportu kolejowego

- Obszar opracowania znajduje się w całości w granicach:
- strefy "OW" ochrony konserwatorskiej zabytków archeologicznych
- Działka nr 16/1 znajduje się w całości w granicach:
- strefy "B" ochrony konserwatorskiej

WYRYS ZE STUDIUM UWARUNKOWAŃ I KIERUNKÓW ZAGOSPODAROWANIA PRZESTRZENNEGO GMINY STRZELIN



0m 50m 100m

