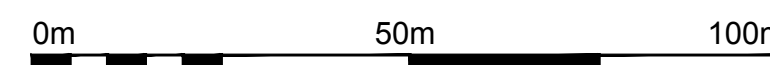


# MIEJSCOWY PLAN ZAGOSPODAROWANIA PRZESTRZENNEGO STRZELIN - CUKROWNIA

## RYSUNEK PLANU - projekt

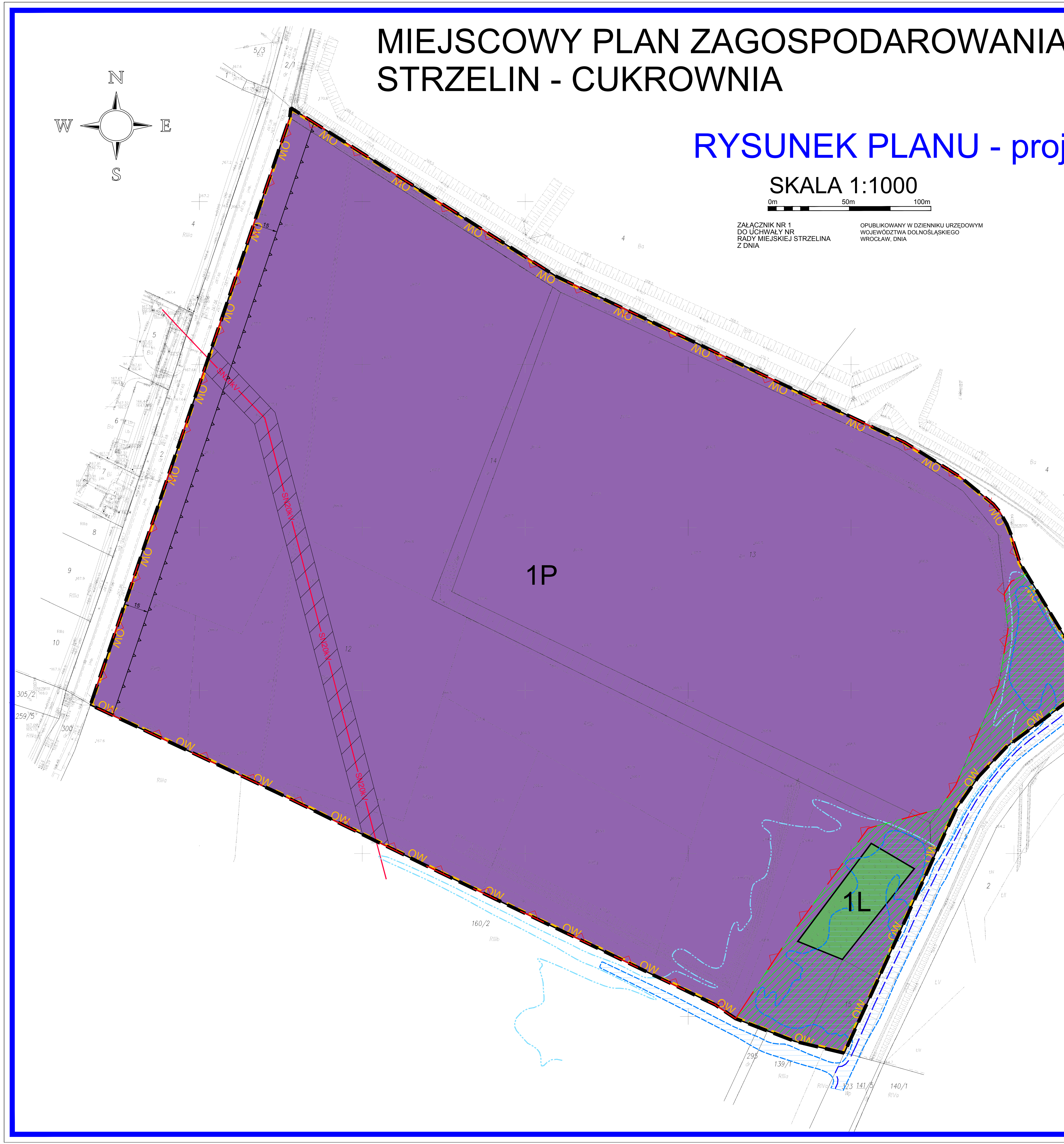
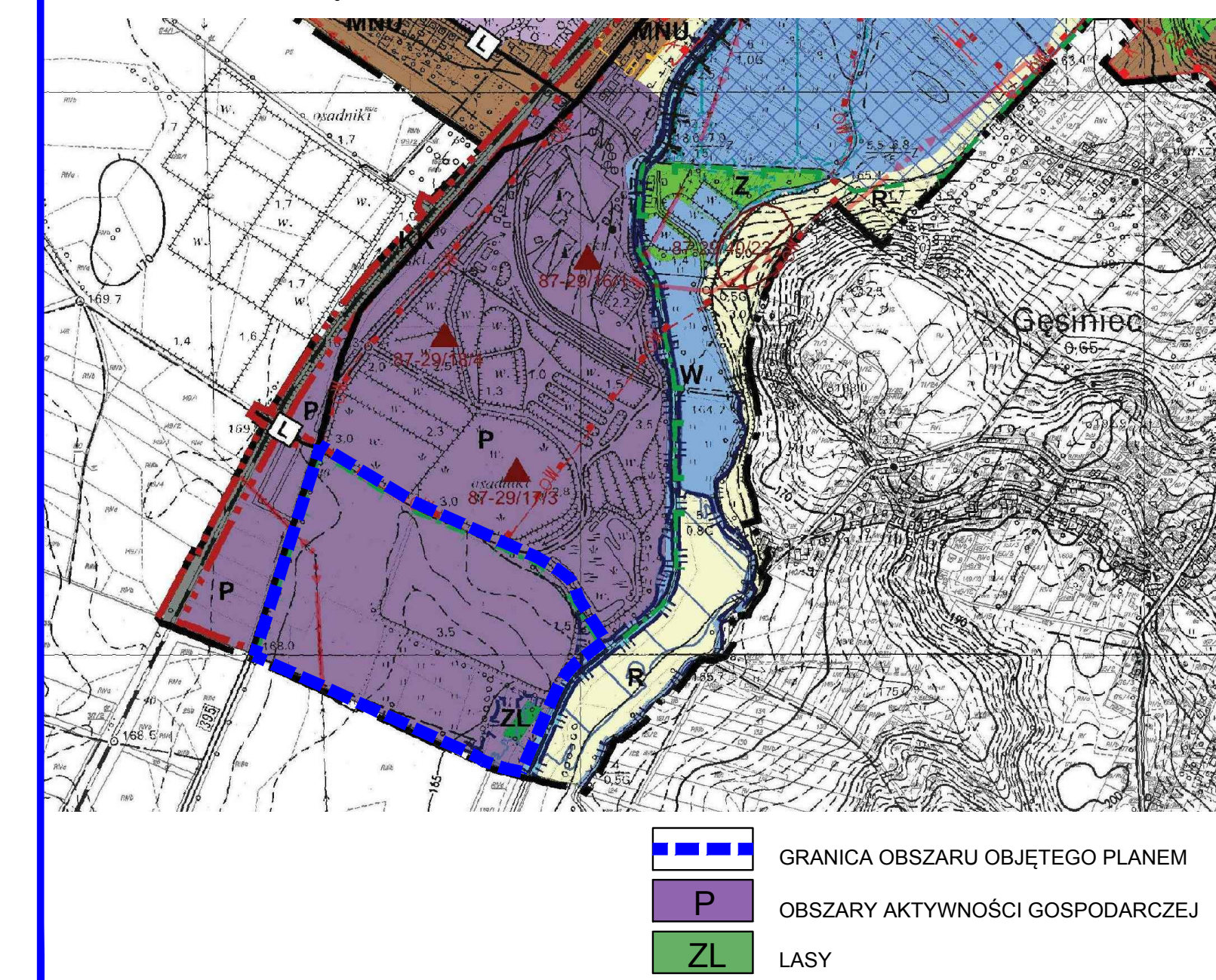
SKALA 1:1000



ZALĄCZNIK NR 1  
DO UCHWAŁY NR  
RADY MIEJSKIEJ STRZELINA  
Z DNIA

OPUBLIKOWANY W DZIENNIKU URZĘDOWYM  
WOJEWÓDZTWA DOLNOŚLĄSKIEGO  
WROCŁAW, DNIA

WYRYS ZE STUDIUM UWARUNKOWAŃ I KIERUNKÓW ZAGOSPODAROWANIA PRZESTRZENNEGO MIASTA I GMINY STRZELIN DLA TERENU OBJĘTEGO MPZP 1:10 000



### LEGENDA:

#### OBOWIĄZUJĄCE USTALENIA PLANU

- GRANICA OBSZARU OBJĘTEGO PLANEM
- TEREN PRODUKCJI
- TEREN LASÓW
- LINIE ROZGRANICZAJĄCE TERENY O RÓŻNYM PRZEZNACZENIU LUB RÓŻNYCH ZASADACH ZAGOSPODAROWANIA
- NIEPRZEKRACZALNE LINIE ZABUDOWY
- STREFA ZIELENI IZOLACYJNEJ W RAMACH FUNKCJI PODSTAWOWEJ
- GRANICA TERENU POD BUDOWĘ URZĄDZEŃ WYTWARZAJĄCYCH ENERGIĘ Z ODNAWIALNYCH ŹRÓDEŁ ENERGII O MOCY ZAINSTALOWANEJ WIĘKSZEJ NIŻ 500 KW ORAZ GRANICA STREFY OCHRONNEJ ZWIĄZANEJ Z OGRANICZENIAMI W ZABUDOWIE, ZAGOSPODAROWANIU I UŻYTKOWANIU TERENU ORAZ WYSTĘPOWANIEM ZNAČĄCEGO ODDZIAŁYWANIA TYCH URZĄDZEŃ NA ŚRODOWISKO
- GRANICA STREFY OCHRONY KONSERWATORSKIEJ "OW" ZABYTKÓW ARCHEOLOGICZNYCH
- WYMIARY W METRACH

#### OZNACZENIA INFORMACYJNE

- ISTNIEJĄCE DYSTRYBUCYJNE LINIE ELEKTROENERGETYCZNE SN 20kV WRAZ Z PASEM TECHNOLOGICZNYM
- GRANICA OBSZARU SZCZEGÓLNEGO ZAGROŻENIA POWODZIĄ (Q10%)
- GRANICA OBSZARU SZCZEGÓLNEGO ZAGROŻENIA POWODZIĄ (Q1%)
- GRANICA OBSZARU ZAGROŻENIA POWODZIĄ (Q0,2%)
- OBSZARY SZCZEGÓLNEGO ZAGROŻENIA POWODZIĄ

OBSZAR OBJĘTY PLANEM W CAŁOŚCI ZNAJDUJE SIĘ W GRANICACH ZESPOŁU PRZYRODNICZO - KRAJOBRAZOWEGO "WZGÓRZA STRZELIŃSKIE"

UCHWAŁA O PRZYSTĄPIENIU NR L678/22 Z DNIA 27.09.2022 R.  
POWIERZCHNIA TERENU OBJĘTEGO MPZP OK 19,31ha  
Mapa zasadnicza w postaci wektorowej, identyfikator: P.0217.2016.798\_1  
LICENCJA: nr GK.6642.1.2023\_0217\_P\_UKLAD 2000, strona 6