


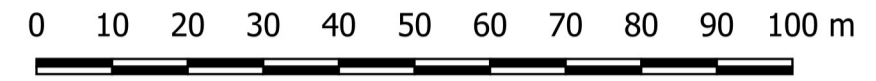


MIEJSCOWY PLAN ZAGOSPODAROWANIA PRZESTRZENNEGO DLA CZĘŚCI MIEJSCOWOŚCI KUROPATNIK (DZ.NR 296/4)

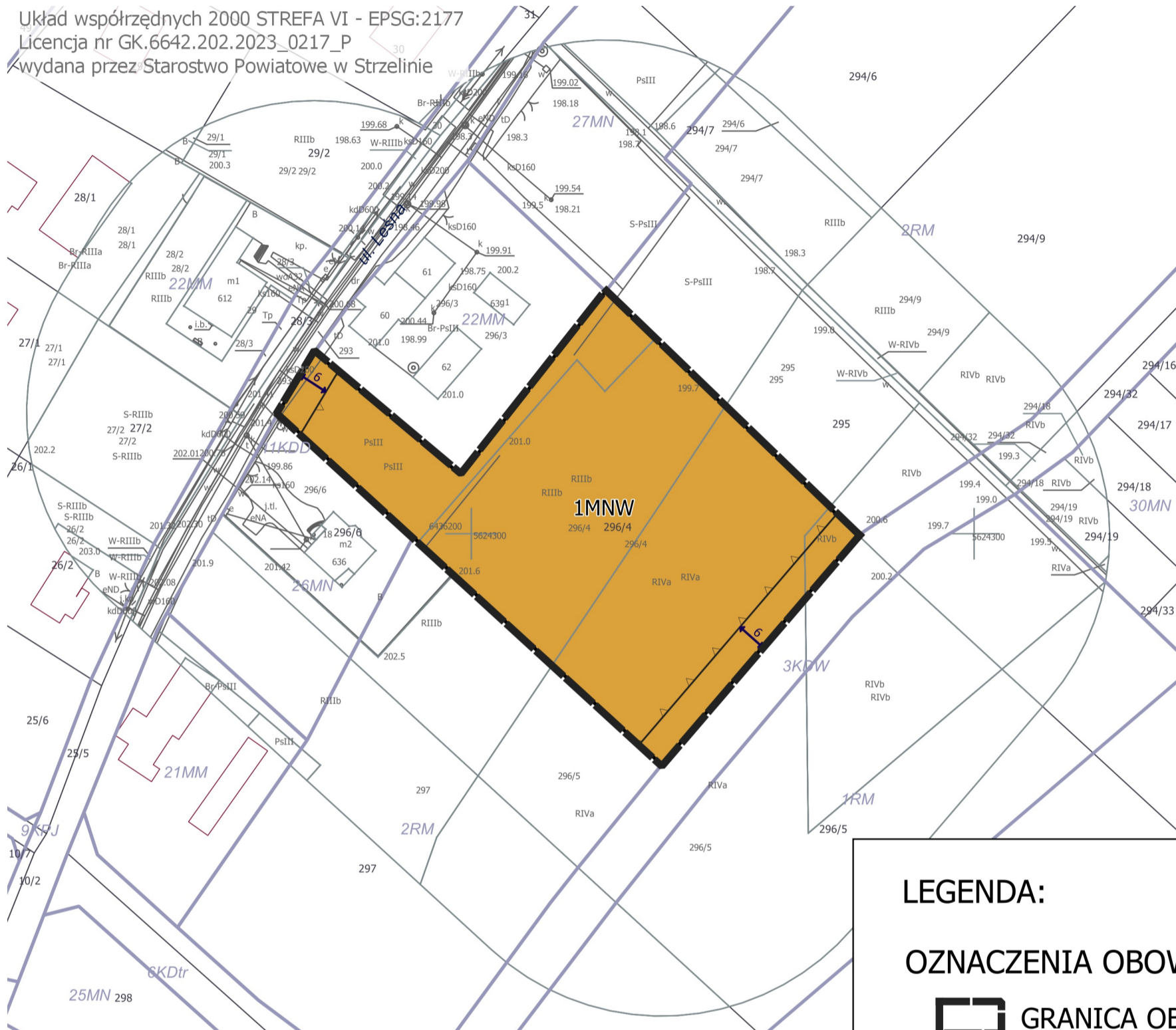
RYSUNEK PLANU

SKALA 1:1000

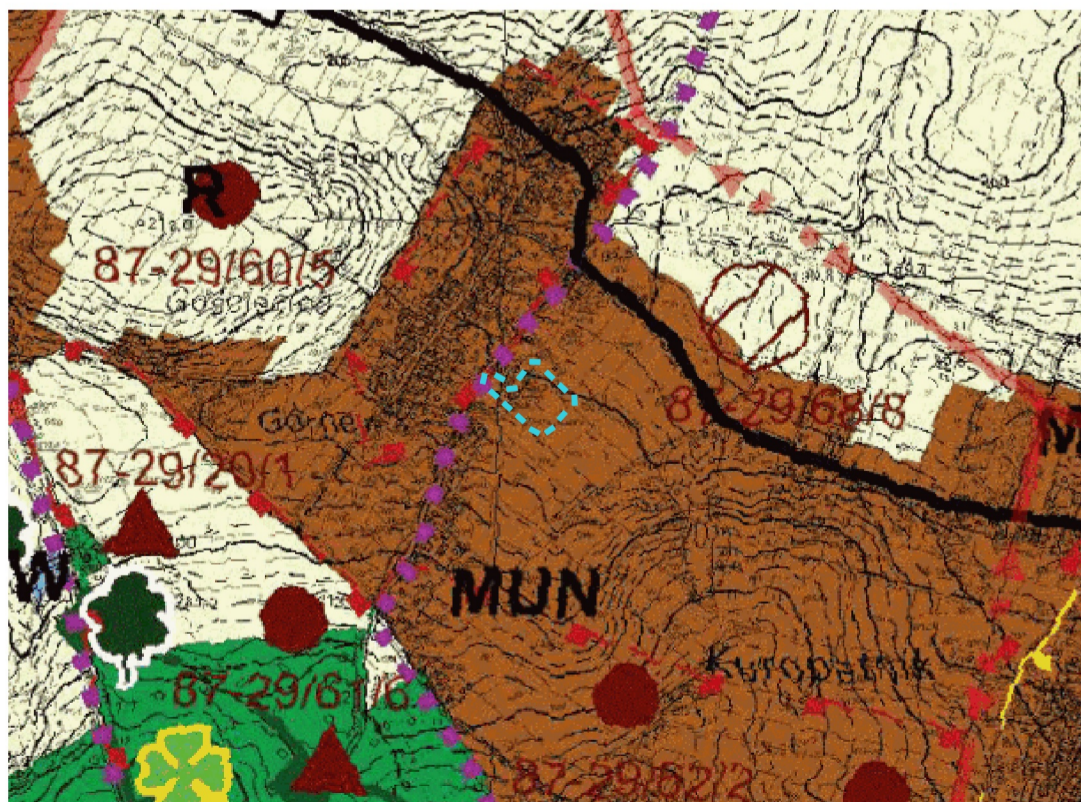
Układ współrzędnych 2000 STREFA VI - EPSG:2177
Licencja nr GK.6642.202.2023_0217_P
wydana przez Starostwo Powiatowe w Strzelinie



Załącznik Nr 1 do uchwały
Nr .../.../2023
RADY MIEJSKIEJ STRZELINA
z dnia 2023 r.



Wyrys ze „Studium Uwarunkowań i Kierunków Zagospodarowania
Przestrzennego Miasta i Gminy Strzelin”



GRANICA OBSZARU OBJĘTEGO PLANEM

LEGENDA STUDIUM:

UŻYTKOWANIE TERENU

MUN obszary zabudowy podmiejskiej i wiejskiej

LEGENDA:

OZNACZENIA OBOWIĄZUJĄCE:



GRANICA OBSZARU OBJĘTEGO PLANEM



LINIE ROZGRANICZAJĄCE TERENY O RÓŻNYM PRZEZNACZENIU
LUB RÓŻNYCH ZASADACH ZAGOSPODAROWANIA



NIEPRZEKRACZALNE LINIE ZABUDOWY

PRZEZNACZENIE TERENU:



MNW - TEREN ZABUDOWY MIESZKANIOWEJ
JEDNORODZINNEJ WOLNOSTOJACEJ

OZNACZENIA INFORMACYJNE:



WYMIAROWANIE



OZNACZENIA TERENÓW SĄSIEDNICH NA PODSTAWIE
OBOWIĄZUJĄCEGO PLANU MIEJSCOWEGO

Cały obszar opracowania znajduje się w granicach
Zespołu Przyrodniczo-Krajobrazowego „Wzgórza Strzelińskie”.