


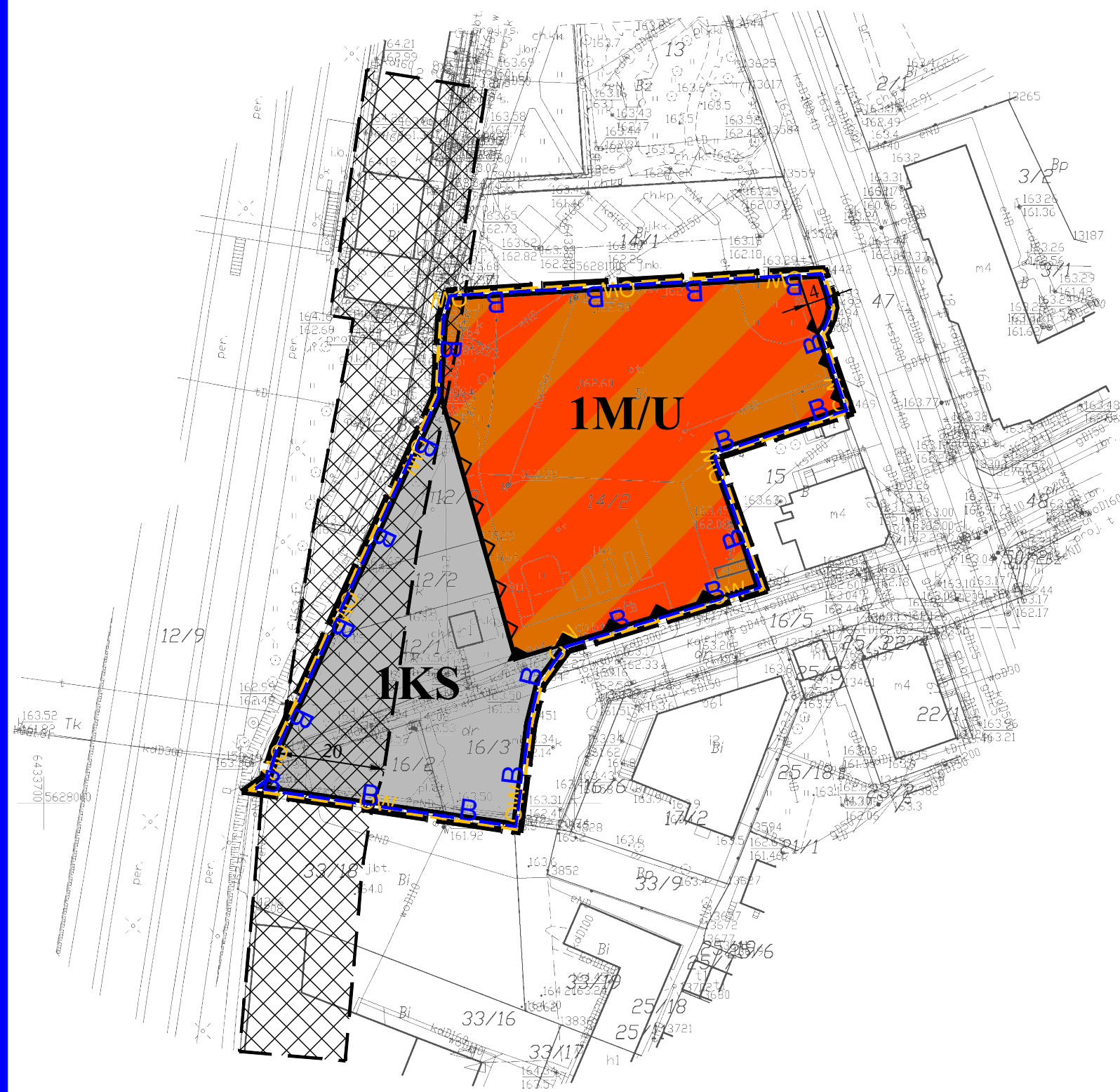
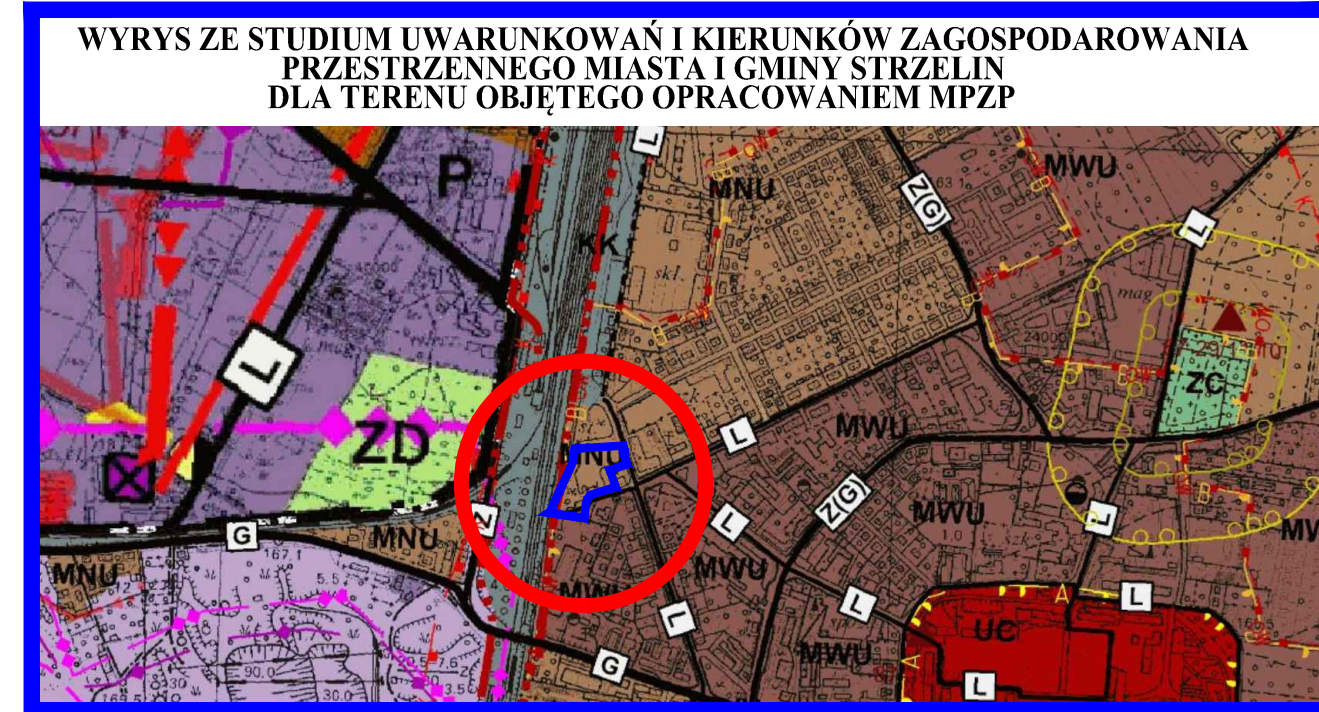

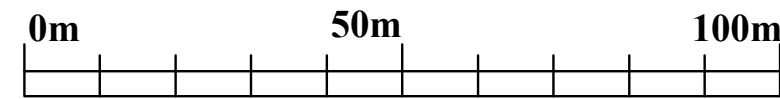
MIEJSCOWY PLAN ZAGOSPODAROWANIA PRZESTRZENNEGO "STRZELIN- UL. KOLEJOWA"

ZAŁĄCZNIK NR 1











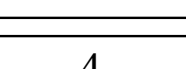
RYSUNEK PLANU - projekt

skala 1:1000




LEGENDA:

OBOWIĄZUJĄCE USTALENIA PLANU

-  GRANICA OBSZARU OBJĘTEGO PLANEM
-  **M/U** TEREN ZABUDOWY MIESZKANIOWEJ I USŁUGOWEJ
-  **KS** TEREN PARKINGU
-  LINIE ROZGRANICZAJĄCE TERENY O RÓŻNYM PRZEZNACZENIU LUB RÓŻNYCH ZASADACH ZAGOSPODAROWANIA
-  OBOWIĄZUJĄCA LINIA ZABUDOWY
-  NIEPRZEKRACZALNA LINIA ZABUDOWY
-  GRANICA STREFY "B" OCHRONY KONSERWATORSKIEJ
-  GRANICA STREFY OCHRONY KONSERWATORSKIEJ "OW" DLA OCHRONY ZABYTKÓW ARCHEOLOGICZNYCH
-  WYMIARY W METRACH

OZNACZENIA INFORMACYJNE

-  PAS TERENU W KTÓRYM OBOWIĄZUJĄ OGRANICZENIA W ZAGOSPODAROWANIU I UŻYTKOWANIU TERENU ZGODNIE Z PRZEPISAMI ODREBNYMI

UCHWAŁA O PRZYSTĄPIENIU NR XXXII/419/21 Z DNIA 30.03.2021 R.
ZMIENIONA UCHWAŁĄ NR XLV/602/22 Z DNIA 26.04.2022 R.
POWIERZCHNIA TERENU OBJĘTEGO MPZP ok. 0,59ha
Mapa zasadnicza w postaci wektorowej, identyfikator: P.0217.2016.798_1
LICENCJA: nr GK.6642.493.2021_0217_CL1, UKŁAD 2000, strefa 6