
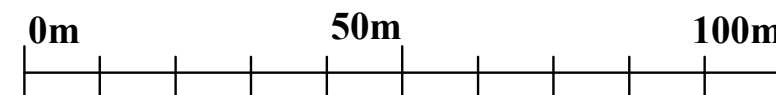


MIEJSCOWY PLAN ZAGOSPODAROWANIA PRZESTRZENNEGO "STRZELIN- UL. KOLEJOWA"

PROGNOZA ODDZIAŁYWANIA NA ŚRODOWISKO



skala 1:1000




LEGENDA:

IDENTYFIKACJA ZAGROZEŃ I OCENA SKUTKÓW REALIZACJI
USTALEŃ PLANU NA POSZCZEGÓLNE ELEMENTY
ŚRODOWISKA PRZYRODNICZEGO I KRAJOBRAZU

PROJEKTOWANE INWESTYCJE W ZMPZP, KTÓRE WPLYNĄ
NIEZNACZNIE NEGATYWNIE NA ŚRODOWISKO PRZYRODNICZE:




M/U - TEREN ZABUDOWY MIESZKANIOWEJ I USŁUGOWEJ
OBSZARY NA KTÓRYCH PROGNOZOWANE SKUTKI REALIZACJI USTALEŃ
PLANU SĄ UCIAŻLIWE DLA ŚRODOWISKA W STOPNIU MAŁYM
Zniszczenie pokrywy glebowej, możliwa emisja hałasu i zanieczyszczeń gazowych do atmosfery.
Zagrożenie dla czystości wód gruntowych i podłoża.



KS - TEREN PARKINGU
OBSZARY NA KTÓRYCH PROGNOZOWANE SKUTKI REALIZACJI USTALEŃ
PLANU WPROWADZĄ UCIAŻLIWOŚCI, KTÓRYCH
ZASIĘG I WIELKOŚĆ NEGATYWNEGO ODDZIAŁYWANIA JEST
PONIŻEJ WARTOŚCI NORMATYWNEJ, CZĘSTO NIEZNACZNA
Zniszczenie pokrywy glebowej, znaczna emisja w porze dziennej hałasu i spalin.
Oddziaływanie powoduje wzrost poziomu hałasu i emisję zanieczyszczeń
gazowych do atmosfery w stopniu niewielkim, poniżej wartości odniesienia.



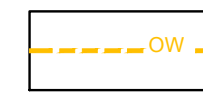
GRANICA OBSZARU OBJĘTEGO PLANEM



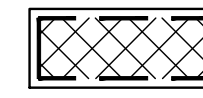
LINIE ROZGRANICZAJĄCE TERENY O RÓŻNYM PRZEZNACZENIU
LUB RÓŻNYCH ZASADACH ZAGOSPODAROWANIA



GRANICA STREFY "B" OCHRONY KONSERWATORSKIEJ



GRANICA STREFY OCHRONY KONSERWATORSKIEJ "OW"
DLA OCHRONY ZABYTKÓW ARCHEOLOGICZNYCH



PAS TERENU W KTÓRYM OBOWIAZUJĄ OGRANICZENIA
W ZAGOSPODAROWANIU I UŻYTKOWANIU
TERENU ZGODNIE Z PRZEPISAMI ODRĘBNYMI

