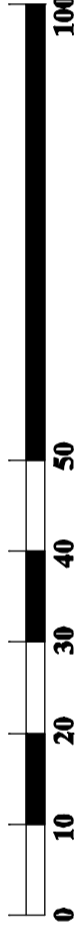




MIEJSCOWY PLAN ZAGOSPODAROWANIA PRZESTRZENNEGO DLA CZĘŚCI MIEJSCOWOŚCI PŁAWNA (DZ. NR 305)

RYСУNEK PLANU



SKALA 1:1000

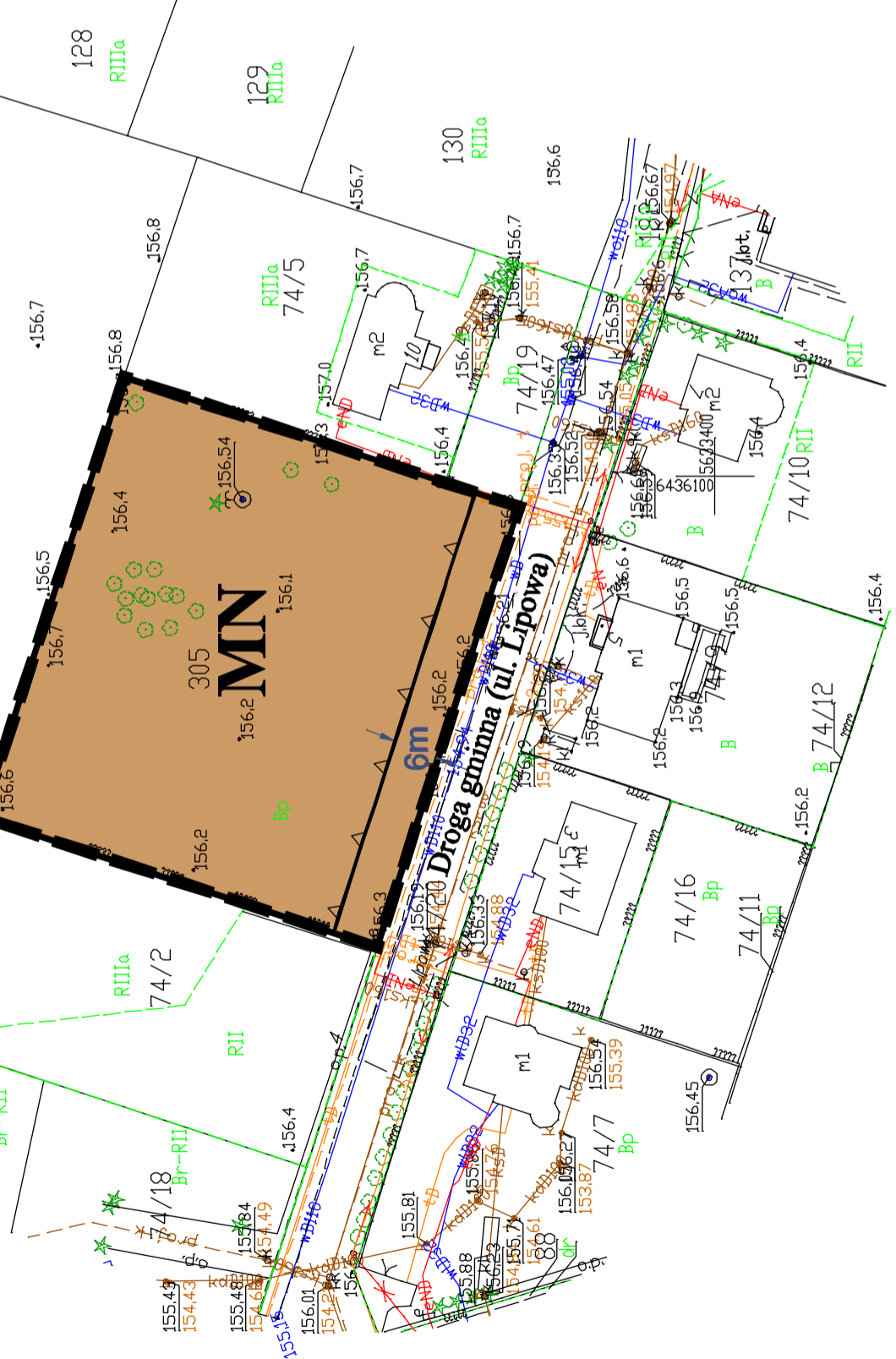



ZALĄCZNIK NR 1
DO UCHWAŁY NR / /2023
RADY MIEJSKIEJ STRZELINA
Z DNIA 2023 r.

Układ współrzędnych:
EPSG:2177 - ETRS89 / Poland CS2000 zone 6

LEGENDA
MUN obszary zabudowy podmiejskiej i wiejskiej

Wyrys ze studium uwarunkowań i kierunków
zagospodarowania przestrzennego gminy Strzelin
wraz ze zmianami



LEGENDA:
1. NASTĘPUJĄCE OZNACZENIA GRAFICZNE SĄ OBOWIĄZUJĄCYMI
USTALENIAMI PLANU:

- GRANICA OBSZARU OBJĘTEGO PLANEM
- LINIE ROZGRANICZAJĄCE TEREN O OKREŚLONYM PRZEZNACZENIU I ZASADACH ZAGOSPODAROWANIA
- TEREN ZABUDOWY MIESZKANIOWEJ JEDNORODZINNEJ
- NIEPRZEKRACZALNA LINIA ZABUDOWY
- OKREŚLENIE USYTUOWANIA LINII ZABUDOWY

Pracownia Projektowa Eko-Plan
ul. Krynicka 8/2, 50-555 Wrocław

Miejscowy plan zagospodarowania przestrzennego dla części miejscowości Pławna (dz. nr 305) Skala 1:1000

autorzy: mgr inż. Grzegorz Jaskóła
mgr inż. Joanna Jaskóła

Mapa zasadnicza w postaci wektorowej, pochodząca z państwowego zasobu geodezyjnego i kartograficznego: Starosta Strzeleński, ul. Kamienna 10, Strzelin
Licencja nr CK.6642.7.2023_0217_P