


# MIEJSCOWY PLAN ZAGOSPODAROWANIA PRZESTRZENNEGO DLA CZĘŚCI MIEJSCOWOŚCI KARSZÓW (dz.nr 43/1)

## PROGNOZA ODDZIAŁYWANIA NA ŚRODOWISKO SKALA 1:1000




0m 50m 100m



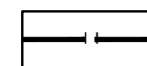
### LEGENDA:

**IDENTYFIKACJA ZAGROZEŃ I OCENA SKUTKÓW REALIZACJI  
USTALEŃ PLANU NA POSZCZEGÓLNE ELEMENTY  
ŚRODOWISKA PRZYRODNICZEGO I KRAJOBRAZU**


**PROJEKTOWANE INWESTYCJE W ZMPZP, KTÓRE WPŁYNĄ  
NIEZNACZNIE NEGATYWNIE NA ŚRODOWISKO PRZYRODNICZE:**



**MN - ZABUDOWA MIESZKANIOWA JEDNORODZINNA  
OBSZARY NA KTÓRYCH PROGNOZOWANE SKUTKI REALIZACJI USTALEŃ PLANU  
SĄ UCIAŻLIWE DLA ŚRODOWISKA W STOPNIU MAŁYM**  
Zagęszczenie zabudowy poprzez wydzielanie niewielkich działek. Zniszczenie pokrywy glebowej, nieznaczny wzrost hałasu, wprowadzenie zanieczyszczeń gazowych do atmosfery związanych z indywidualnymi systemami ogrzewania.



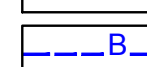
GRANICA OBSZARU OBJĘTEGO PLANEM



LINIE ROZGRANICZAJĄCE TERENY O RÓŻNYM PRZEZNACZENIU  
LUB RÓŻNYCH ZASADACH ZAGOSPODAROWANIA



GRANICA STREFY OCHRONNEJ CMENTARZA



GRANICA STREFY "B" OCHRONY KONSERWATORSKIEJ



GRANICA STREFY OCHRONY KONSERWATORSKIEJ "OW"  
DLA OCHRONY ZABYTKÓW ARCHEOLOGICZNYCH

UCHWAŁA O PRZYSTAPIENIU NR XXXVIII/514/2 z dnia 26 października 2021 r.  
POWIERZCHNIA OBSZRU OPRACOWANIA ok 0,3 ha