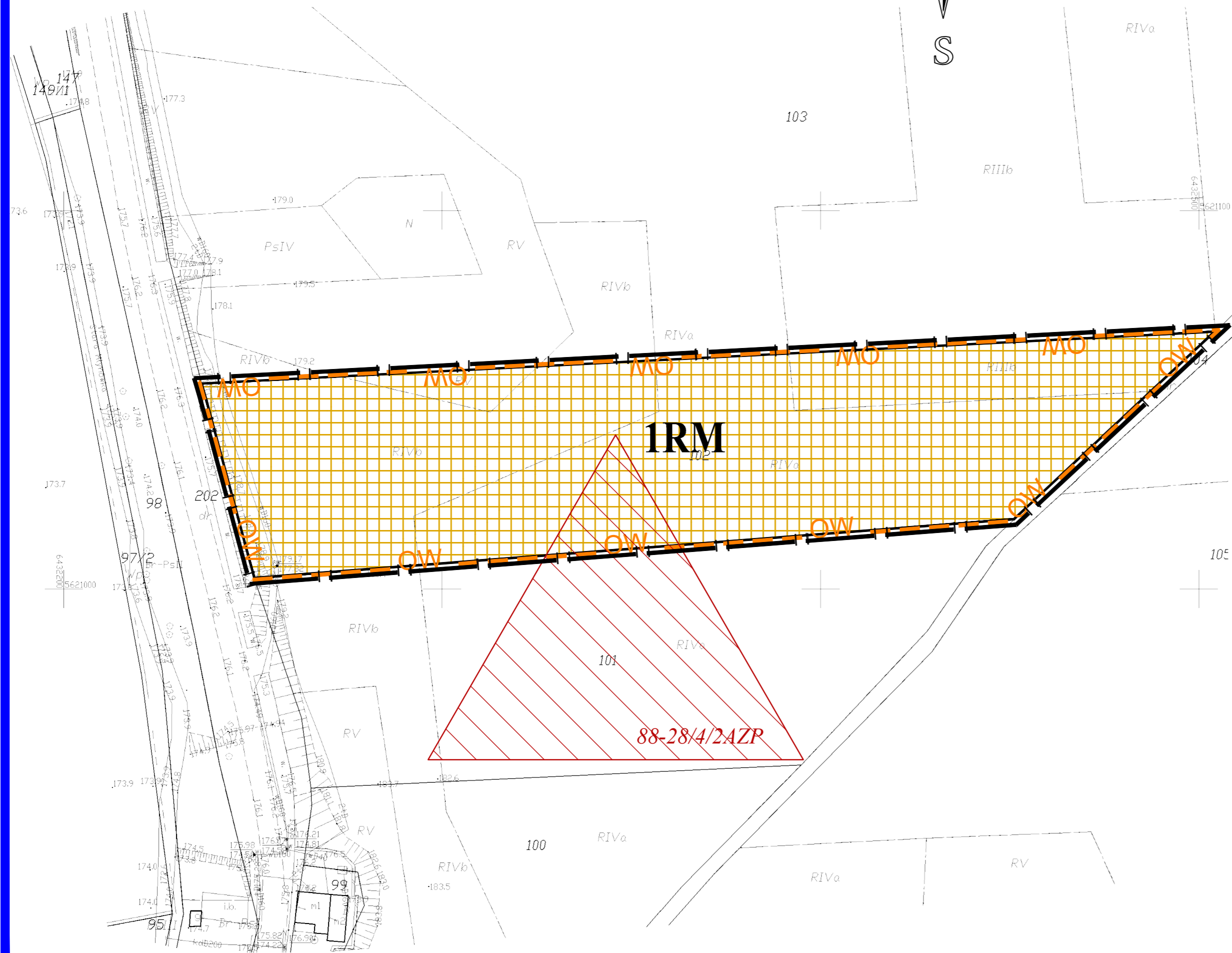



MIEJSCOWY PLAN ZAGOSPODAROWANIA PRZESTRZENNEGO DLA CZĘŚCI MIEJSCOWOŚCI GĘBICE (dz.nr 102)

PROGNOZA ODDZIAŁYWANIA NA ŚRODOWISKO


SKALA 1:1000



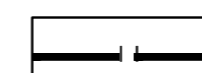
LEGENDA:

IDENTYFIKACJA ZAGROŻEŃ I OCENA SKUTKÓW REALIZACJI
USTALEŃ PLANU NA POSZCZEGÓLNE ELEMENTY
ŚRODOWISKA PRZYRODNICZEGO I KRAJOBRAZU


PROJEKTOWANE INWESTYCJE W ZMPZP, KTÓRE WPŁYNĄ
NIEZNACZNIE NEGATYWNIE NA ŚRODOWISKO PRZYRODNICZE:



RM - ZABUDOWA ZAGRODOWA
OBSZARY NA KTÓRYCH PROGNOZOWANE
SKUTKI REALIZACJI USTALEŃ PLANU
SĄ UCIAŻLIWE DLA ŚRODOWISKA W STOPNIU MAŁYM
Wprowadzenie zabudowy doprowadzi do zniszczenia pokrywy glebowej,
nieznacznego wzrost hałasu, wprowadzenie zanieczyszczeń
gazowych do atmosfery związanych
z indywidualnymi systemami ogrzewania.



GRANICA OBSZARU OBJĘTEGO PLANEM



LINIE ROZGRANICZAJĄCE TERENY O RÓŻNYM PRZEZNACZENIU
LUB RÓŻNYCH ZASADACH ZAGOSPODAROWANIA



GRANICA STREFY OCHRONY KONSERWATORSKIEJ "OW"
DLA OCHRONY ZABYTKÓW ARCHEOLOGICZNYCH



STANOWISKO ARCHEOLOGICZNE

OBSZAR OBJĘTY PLANEM MIEJSCOWYM W CAŁOŚCI ZNAJDUJE SIĘ W GRANICACH
ZESPOŁU PRZYRODNICZO-KRAJOBRAZOWEGO "WZGÓRZA STRZELIŃSKIE"