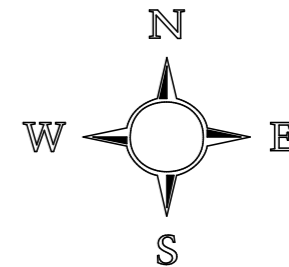



# MIEJSCOWY PLAN ZAGOSPODAROWANIA PRZESTRZENNEGO CZEŚCI MIEJSCOWOŚCI BIAŁY KOŚCIÓŁ (dz.nr 35/7)

## PROGNOZA ODDZIAŁYWANIA NA ŚRODOWISKO

SKALA 1:1000



### LEGENDA:

**IDENTYFIKACJA ZAGROZEŃ I OCENA SKUTKÓW REALIZACJI  
USTALEŃ PLANU NA POSZCZEGÓLNE ELEMENTY  
ŚRODOWISKA PRZYRODNICZEGO I KRAJOBRAZU**

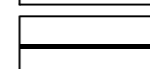
**PROJEKTOWANE INWESTYCJE W ZMPZP, KTÓRE WPŁYNĄ  
NIEZNACZNIE NEGATYWNIE NA ŚRODOWISKO PRZYRODNICZE:**



**TERENY ZABUDOWY MIESZKANIOWEJ JEDNORODZINNEJ  
Z DOPUSZCZENIEM ZABUDOWY USŁUGOWEJ - TURYSTYCZNEJ  
OBSZARY NA KTÓRYCH PROGNOZOWANE SKUTKI REALIZACJI  
USTALEŃ PLANU SĄ UCIAŹLIWE DLA ŚRODOWISKA W STOPNIU MAŁYM**  
Zagęszczenie zabudowy poprzez wydzielanie niewielkich działek.  
Zniszczenie pokrywy glebowej, nieznaczny wzrost hałasu,  
wprowadzenie zanieczyszczeń gazowych do atmosfery związanych  
z indywidualnymi systemami ogrzewania.



GRANICA OBSZARU OBJĘTEGO PLANEM




LINIE RÓZGRANICZAJĄCE TERENY O RÓŻNYM PRZEZNACZENIU  
LUB RÓŻNYCH ZASADACH ZAGOSPODAROWANIA



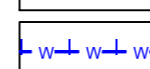
STANOWISKO ARCHEOLOGICZNE



GRANICA STREFY OCHRONY KONSERWATORSKIEJ "OW"  
DLA OCHRONY ZABYTKÓW ARCHEOLOGICZNYCH



GRANICA STREFY K OCHRONY KRAJOBRAZU KULTUROWEGO



GRANICA OBSZARU SZCZEGÓLNEGO ZAGROŻENIA POWODZIĄ (Q1%)



OZNACZENIA TERENÓW SASIEDNIH NIE STANOWIĄCE USTALEŃ PLANU  
KDW - DROGA WEWNĘTRZNA, R - TERENY ROLNE, WS - WODY, ZL - LASY

OBSZAR OBJĘTY PLANEM MIEJSCOWYM W CAŁOŚCI ZNAJDUJE SIĘ W GRANICACH  
ZESPOŁU PRZYRODNICZO-KRAJOBRAZOWEGO "WZGÓRZA STRZELIŃSKIE"

