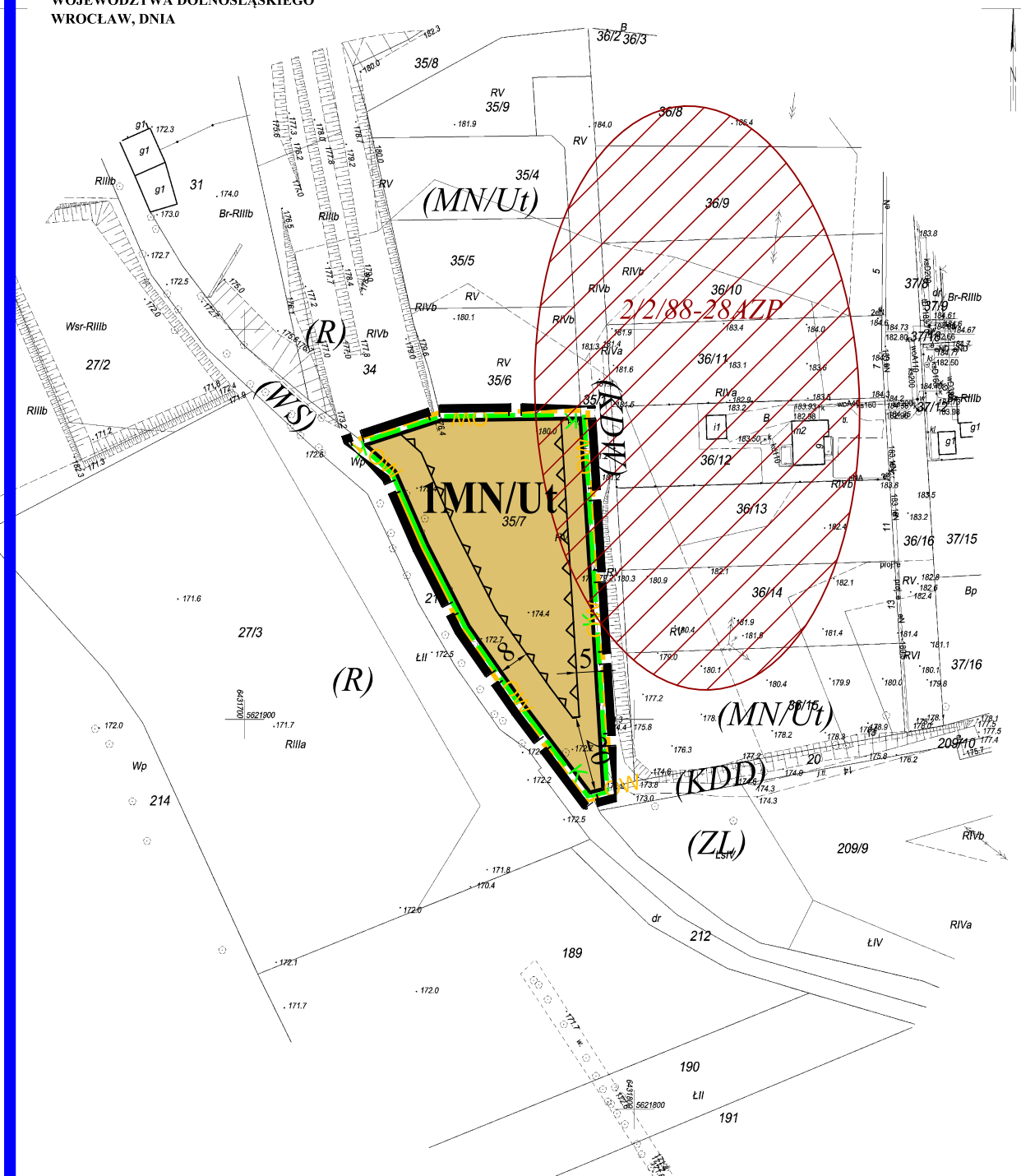
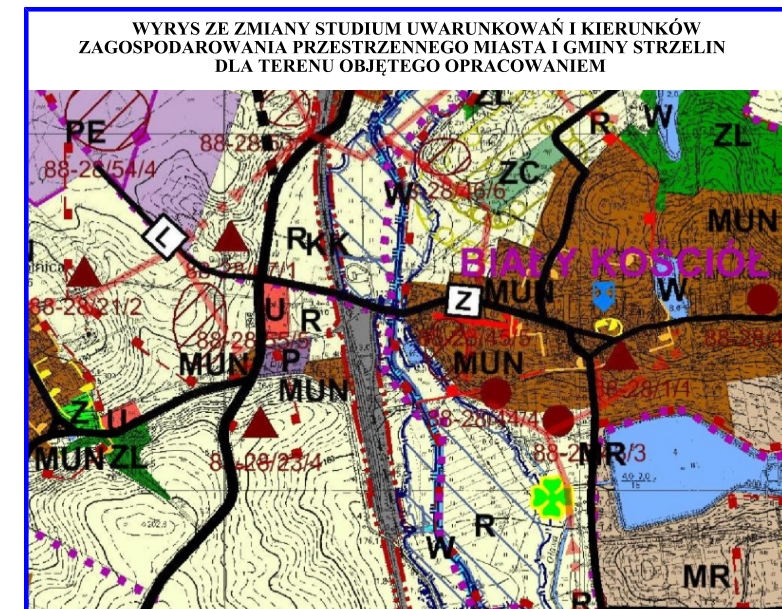
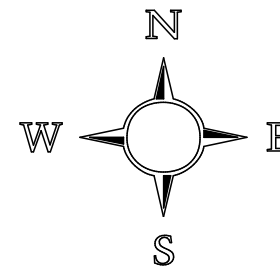



# MIEJSCOWY PLAN ZAGOSPODAROWANIA PRZESTRZENNEGO CZĘŚCI MIEJSCOWOŚCI BIAŁY KOŚCIÓŁ (dz.nr 35/7)

## RYSUNEK PLANU **PROJEKT**




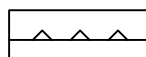


ZALĄCZNIK NR 1  
DO UCHWAŁY NR  
RADY MIEJSKIEJ STRZELINA  
Z DNIA  
OPUBLIKOWANY W DZIENNIKU URZĘDOWYM  
WOJEWÓDZTWA DOLNOŚLĄSKIEGO  
WROCŁAW, DNIA

SKALA 1:1000



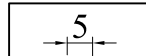


### LEGENDA:

#### OBOWIĄZUJĄCE USTALENIA PLANU

-  GRANICA OBSZARU OBJĘTEGO PLANEM
-  MN/Ut TERENY ZABUDOWY MIESZKANIOWEJ JEDNORODZINNEJ Z DOPUSZCZENIEM ZABUDOWY USŁUGOWEJ - TURYSTYCZNEJ
-  LINIE ROZGRANICZAJĄCE TERENY O RÓŻNYM PRZEZNACZENIU LUB RÓŻNYCH ZASADACH ZAGOSPODAROWANIA
-  NIEPRZEKRACZALNE LINIE ZABUDOWY
-  GRANICA STREFY OCHRONY KONSERWATORSKIEJ "OW" DLA OCHRONY ZABYTKÓW ARCHEOLOGICZNYCH
-  GRANICA STREFY K OCHRONY KRAJOBRAZU KULTUROWEGO

#### OZNACZENIA INFORMACYJNE

-  2/2/88-28AZP STANOWISKO ARCHEOLOGICZNE
  -  (KDW) OZNACZENIA TERENÓW SASIEDNICH NIE STANOWIĄCE USTALEŃ PLANU KDW - DROGA WEWNĘTRZNA, R - TERENY ROLNE, WS - WODY, ZL - LASY
  -  5 WYMIARY W METRACH
- OBSZAR OBJĘTY PLANEM MIEJSCOWYM W CAŁOŚCI ZNAJDUJE SIĘ W GRANICACH ZESPOŁU PRZYRODNICZO-KRAJOBRAZOWEGO "WZGÓRZA STRZELIŃSKIE"