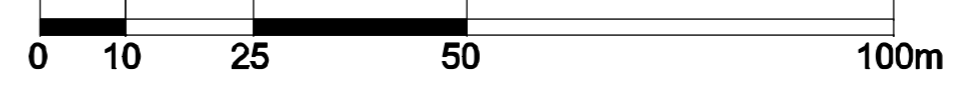



**MIEJSCOWY PLAN ZAGOSPODAROWANIA PRZESTRZENNEGO
DLA CZĘŚCI MIEJSCOWOŚCI SZCZAWIN (UL. BOROWSKA)**
PROGNOZA ODDZIAŁYWANIA NA ŚRODOWISKO


 skala 1:1000

OZNACZENIA PROGNOZY ODDZIAŁYWANIA NA ŚRODOWISKO:
 Obszary, na których prognozowane przedsięwzięcia wprowadzą niewielkie uciążliwości:

RM Tereny zabudowy zagrodowej. Uciążliwość uzależniona od rodzaju i wielkości hodowli zwierząt i produkcji rolniczej. Może mieć miejsce okresowo zwiększona emisja innych zanieczyszczeń, hałasu, ścieków i odpadów komunalnych oraz zwiększona częstotliwość ruchu kołowego, zwłaszcza maszyn i sprzętu rolniczego.



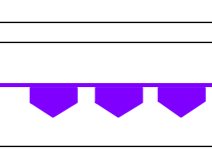
KDR Teren drogi transportu rolnego. O sezonowym i niskim natężeniu ruchu maszyn rolniczych. Może mieć miejsce nieznacznie zwiększona emisja spalin, dwutlenku węgla i metali ciężkich do atmosfery.

Obszary, formy ochrony przyrody, na których prognozowane przedsięwzięcia wpłyną pozytywnie na środowisko:



WS Teren wód powierzchniowych śródlądowych. Korzystny wpływ na środowisko przyrodnicze. Siedisko ryb, ptaków wodnych i owadów.

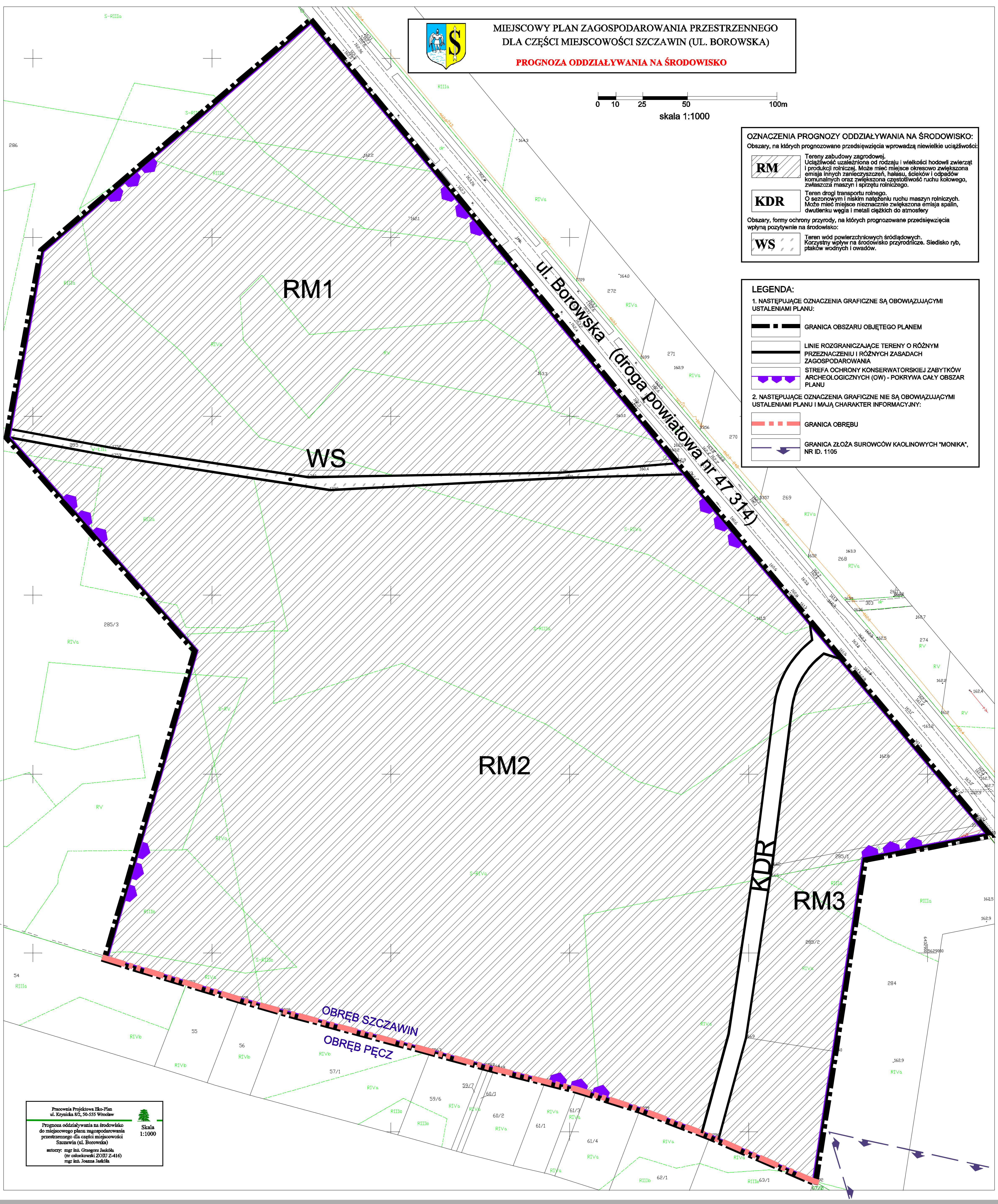
LEGENDA:

1. NASTĘPUJĄCE OZNACZENIA GRAFICZNE SĄ OBOWIĄZUJĄCYMI USTALENIAMI PLANU:

-  GRANICA OBSZARU OBJĘTEGO PLANEM
-  LINIE ROZGRANICZAJĄCE TERENY O RÓŻNYM PRZEZNACZENIU I RÓŻNYCH ZASADACH ZAGOSPODAROWANIA
-  STREFA OCHRONY KONSERWATORSKIEJ ZABYTKÓW ARCHEOLOGICZNYCH (OW) - POKRYWA CAŁY OBSZAR PLANU

2. NASTĘPUJĄCE OZNACZENIA GRAFICZNE NIE SĄ OBOWIĄZUJĄCYMI USTALENIAMI PLANU I MAJĄ CHARAKTER INFORMACYJNY:

-  GRANICA OBRĘBU
-  GRANICA ZŁOŻA SUROWCÓW KAOLINOWYCH "MONIKA", NR ID. 1105



Pracownia Projektowa Eko-Plan
 ul. Krywicka 8/2, 50-555 Wrocław
 Prognoza oddziaływania na środowisko
 do miejscowego planu zagospodarowania
 przestrzennego dla części miejscowości
 Szczawin (ul. Borowska)
 autorzy: mgr inż. Grzegorz Jaskóła
 (nr członkowski ZOIU Z-416)
 mgr inż. Joanna Jaskóła

Skala
 1:1000