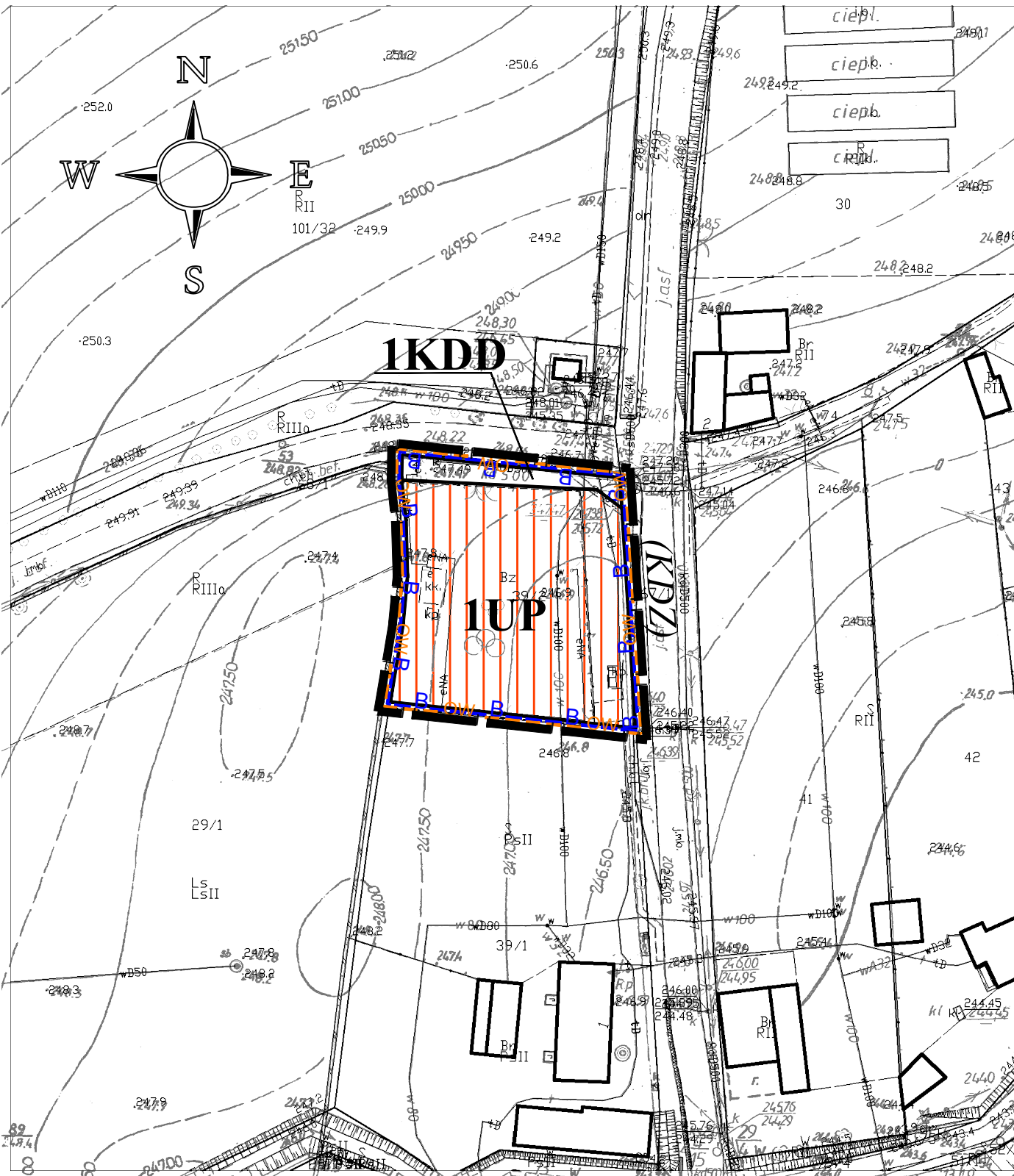
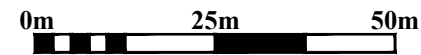


# MIEJSCOWY PLAN ZAGOSPODAROWANIA PRZESTRZENNEGO DLA CZĘŚCI MIEJSCOWOŚCI SKOROSZOWICE

SKALA 1:1000




## PROGNOZA ODDZIAŁYWANIA NA ŚRODOWISKO

### LEGENDA:

IDENTYFIKACJA ZAGROZEŃ I OCENA SKUTKÓW REALIZACJI  
USTALEŃ PLANU NA POSZCZEGÓLNE ELEMENTY  
ŚRODOWISKA PRZYRODNICZEGO I KRAJOBRAZU

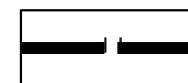
PROJEKTOWANE INWESTYCJE W ZMPZP, KTÓRE WPLYNĄ  
NIEZNACZNIE NEGATYWNIE NA ŚRODOWISKO PRZYRODNICZE:



**UP - TEREN USŁUG PUBLICZNYCH**  
OBSZARY NA KTÓRYCH PROGNOZOWANE SKUTKI REALIZACJI  
USTALEŃ PLANU SĄ UCIAŹLIWE DLA ŚRODOWISKA W STOPNIU MAŁYM  
Zniszczenie pokrywy glebowej, możliwa emisja hałasu i zanieczyszczeń gazowych  
do atmosfery. Zagrożenie dla czystości wód gruntowych i podłoża.




**KDD - DROGA DOJAZDOWA**  
OBSZARY NA KTÓRYCH PROGNOZOWANE SKUTKI REALIZACJI  
USTALEŃ PLANU WPROWADZĄ UCIAŹLIWOŚCI, KTÓRYCH ZASIĘG  
I WIELKOŚĆ NEGATYWNEGO ODDZIAŁYWANIA JEST PONIZEJ  
WARTOŚCI NORMATYWNEJ, CZĘSTO NIEZNACZNA  
Zniszczenie pokrywy glebowej, znaczna emisja w porze dziennej hałasu i spalin.  
Oddziaływanie powoduje wzrost poziomu hałasu i emisję zanieczyszczeń  
gazowych do atmosfery w stopniu niewielkim, poniżej wartości odniesienia.



GRANICA OBSZARU OBJĘTEGO PLANEM



LINIE ROZGRANICZAJĄCE TERENY O RÓŻNYM PRZEZNACZENIU  
LUB RÓŻNYCH ZASADACH ZAGOSPODAROWANIA



GRANICA STREFY "B" OCHRONY KONSERWATORSKIEJ



GRANICA STREFY OCHRONY KONSERWATORSKIEJ "OW"  
DLA OCHRONY ZABYTKÓW ARCHEOLOGICZNYCH



DROGA PUBLICZNA KLASY ZBIORCZEJ