
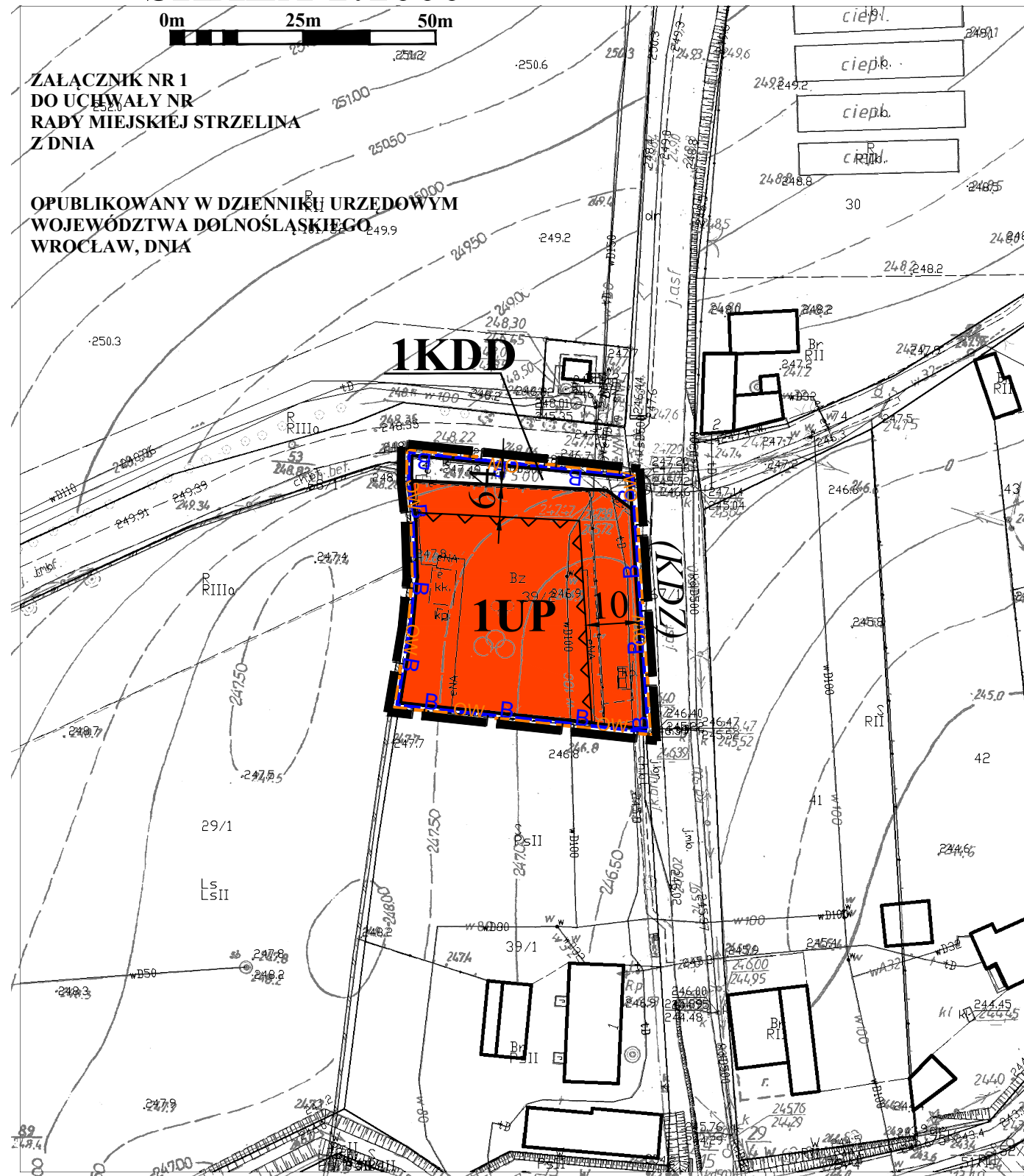


# MIEJSCOWY PLAN ZAGOSPODAROWANIA PRZESTRZENNEGO DLA CZĘŚCI MIEJSCOWOŚCI SKOROSZOWICE





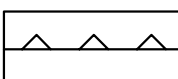

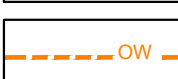
## RYSUNEK PLANU

SKALA 1:1000



### LEGENDA:

#### OBOWIĄZUJĄCE USTALENIA PLANU

-  GRANICA OBSZARU OBJĘTEGO PLANEM
-  TEREN USŁUG PUBLICZNYCH
-  DROGA PUBLICZNA KLASY DOJAZDOWEJ
-  LINIE ROZGRANICZAJĄCE TERENY O RÓŻNYM PRZEZNACZENIU LUB RÓŻNYCH ZASADACH ZAGOSPODAROWANIA
-  NIEPRZEKRACZALNE LINIE ZABUDOWY
-  GRANICA STREFY "B" OCHRONY KONSERWATORSKIEJ
-  GRANICA STREFY OCHRONY KONSERWATORSKIEJ "OW" DLA OCHRONY ZABYTKÓW ARCHEOLOGICZNYCH

#### OZNACZENIA INFORMACYJNE

-  WYMIARY W METRACH
-  DROGA PUBLICZNA KLASY ZBIORCZEJ