

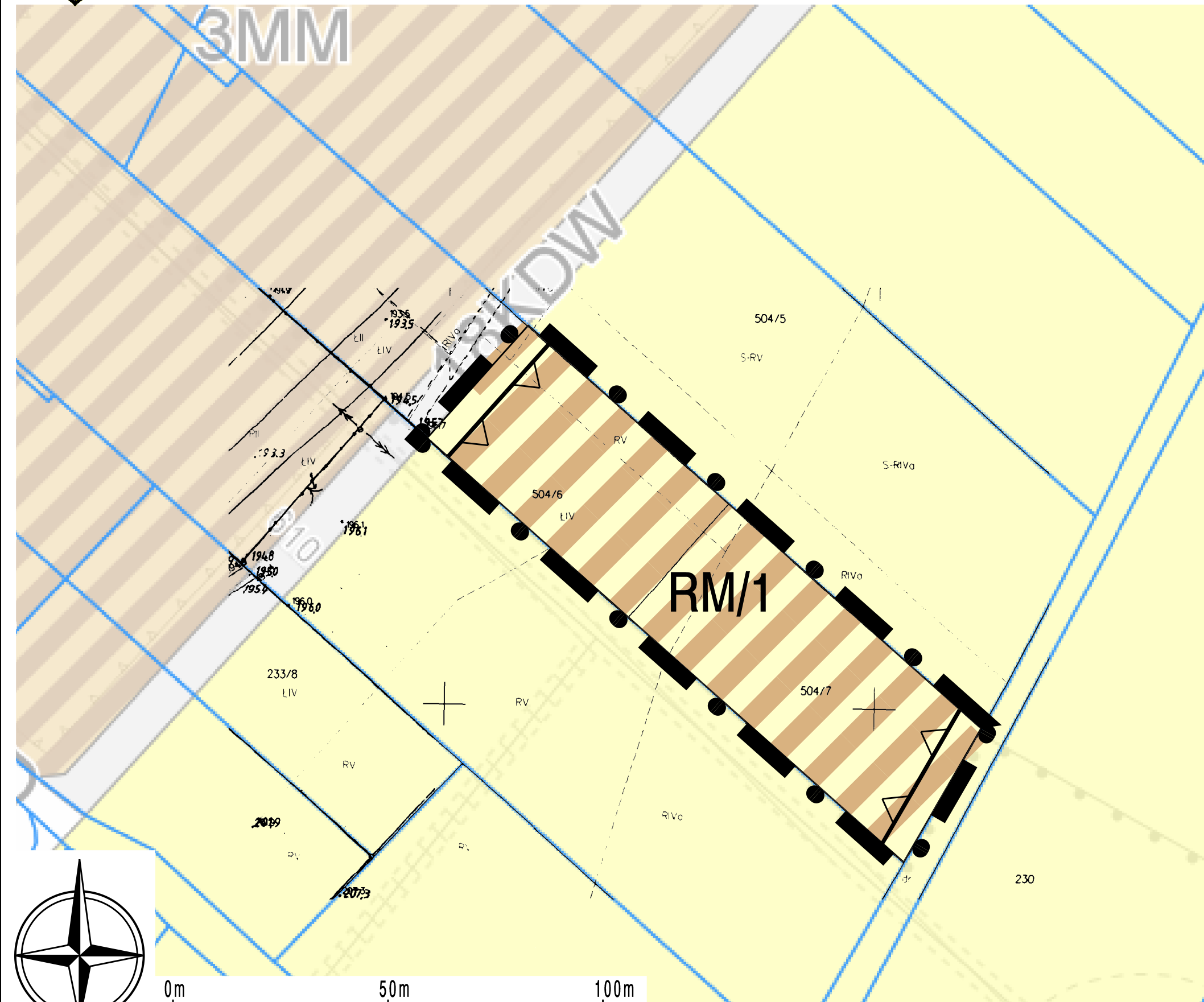
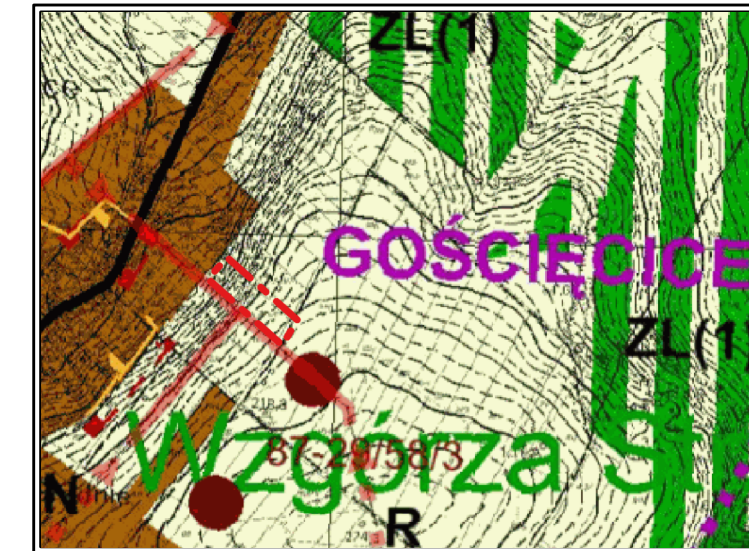


# MIEJSCOWY PLAN ZAGOSPODAROWANIA PRZESTRZENNEGO DLA CZĘŚCI MIEJSCOWOŚCI GOŚCIECICE

SKALA 1:1000

Załącznik nr 1  
do Uchwały Nr .....  
Rady Miejskiej Strzelina  
z dnia ..... 2021

WYRYS ZE STUDIUM UWARUNKOWAŃ I KIERUNKÓW  
ZAGOSPODAROWANIA PRZESTRZENNEGO GMINY STRZELIN

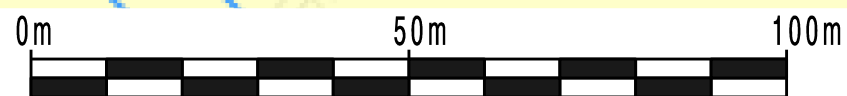



- LEGENDA:**  
**OZNACZENIA OGÓLNE:**
- Granica opracowania miejscowego planu zagospodarowania przestrzennego
  - Linie rozgraniczające tereny o różnym przeznaczeniu lub różnych zasadach zagospodarowania
  - Nieprzekraczalne linie zabudowy

- USTALENIA FUNKCJONALNE**
- RM** Tereny zabudowy zagrodowej

Obszar opracowania znajduje się w całości w granicach:  
- Zespołu Przyrodniczo - Krajobrazowego "Wzgórze Strzeleckie"  
- strefy "OW" ochrony konserwatorskiej zabytków archeologicznych

- OZNACZENIA INFORMACYJNE NIE BĘDĄCE USTALENIAMI PLANU**
- 3MM Tereny zabudowy mieszkaniówek mieszanej
  - ZBL/DW Tereny dróg wewnętrznych
  - R Tereny rolnicze



Pracownia Projektowo-Usługowa "GAMA"  
55-120 Oborniki Śląskie ul. H. Pobożnego 12  
tel./fax (071) 352 51 30

Miejscowy plan zagospodarowania przestrzennego dla części miejscowości Gościecice

GŁÓWNY PROJEKTANT PLANU	mgr inż. Krzysztof Mularczyk	
PROJEKTANT	mgr inż. Ziemowit Folcik	
WSPÓŁPRACA	mgr inż. Zbigniew Gałuszka mgr inż. Małgorzata Studenna	

DATA : 2021r.