

DOLNOŚLĄSKI WOJEWÓDZKI
KONSERWATOR ZABYTEKÓW
we WROCŁAWIU




50-243 Wrocław, ul. Władysława Łokietka 11
☎(071) 3436501, 3441449

WZA.5161.1150.2020.EM
rkp 23424

DECYZJA NR 1504/2020

POZWOLENIE NA PROWADZENIE BADAŃ ARCHEOLOGICZNYCH



Na podstawie art. 89 pkt 2, art. 91 ust 4 pkt 4, art. 36, ust. 1 pkt.5 ustawy z dnia 23 lipca 2003 r. o ochronie zabytków i opiece nad zabytkami (t. j. Dz. U. z 2020, po. 282), § 18 rozporządzenia Ministra Kultury i Dziedzictwa Narodowego z dnia 2 sierpnia 2018 r. w sprawie prowadzenia prac konserwatorskich, prac restauratorskich i badań konserwatorskich przy zabytku wpisanym do rejestru zabytków albo na Listę Skarbów Dziedzictwa oraz robót budowlanych, badań architektonicznych i innych działań przy zabytku wpisanym do rejestru zabytków, a także badań archeologicznych i poszukiwań zabytków (Dz. U. z 2018, poz.1609) oraz art. 104 Kodeksu postępowania administracyjnego ustawy z dnia 14 czerwca 1960 r. Kodeks postępowania administracyjnego (t.j. Dz. U. z 2020, poz. 256.); po rozpatrzeniu wniosku zgłoszonego przez Panią Dorotę PawnuK Burmistrz Strzelina, pismo WRI.7013.175.12.2020.UW z dnia 08. 06. 2020 r., wpł. 15. 06. 2020 r., o udzielenie pozwolenia na prowadzenie badań archeologicznych, w związku z inwestycją: **budowa punktu kamerowego na ul. Rynek/Zamkowa, dz. 25/3 AM-16 w Strzelinie, gm. Strzelin** oraz po ocenie danych przedstawionych we wniosku i załącznikach do niego

**udzielam pozwolenia
Gminie Strzelin**

na prowadzenie ratowniczych badań archeologicznych, na historycznego miasta Strzelin (wpisanego do rejestru zabytków A/1422/392 z dn. 25.11.1956 r.) w obszarze intensywnego osadnictwa pradziejowego, średniowiecznego i nowożytnego- na terenie miasta o średniowiecznej metryce (stanowisko archeologiczne nr 9/10/87-29 AZP), w związku z inwestycją: budowa punktu kamerowego na ul. Rynek/Zamkowa, dz. 25/3 AM-16 w Strzelinie, gm. Strzelin, zgodnie z zakresem i w sposób wskazany we wniosku i w programie prowadzenia badań archeologicznych, opracowanym przez mgr. Piotra Jarysza, stanowiącym załącznik nr 1 do niniejszej decyzji.

Mapa w skali 1: 500 z oznaczonym miejscem prowadzenia badań archeologicznych - projekt zagospodarowania terenu stanowi załącznik nr 2 do niniejszej decyzji.

Termin ważności pozwolenia upływa dnia: 31. 12.2021 r.

Pozwolenie wydaje się pod następującymi warunkami:

1. Obowiązku kierowania w/w badaniami przez osobę spełniającą wymagania, o których mowa odpowiednio w art. w art. 37e ust. 1 ustawy o ochronie zabytków i opiece nad zabytkami.
2. Obowiązku przekazania Dolnośląskiemu Wojewódzkiemu Konserwatorowi Zabytków nie później niż w terminie 14 dni przed dniem rozpoczęcia badań archeologicznych, a w toku badań na 14 dni przed dokonaniem zmiany osoby, o której mowa w pkt 1.:
 - imienia, nazwiska i adresu osoby, o której mowa w pkt 1
 - dokumentów potwierdzających spełnienie przez tę osobę wymagań, o których mowa odpowiednio w art. 37e ust. 1 ww. ustawy
 - oświadczenia osoby, o której mowa w pkt 1, o przyjęciu przez tę osobę obowiązku kierowania tymi badaniami archeologicznymi albo samodzielnego ich wykonywania;
3. Zawiadomienia Dolnośląskiego Wojewódzkiego Konserwatora Zabytków o terminie rozpoczęcia i zakończenia wskazanych w pozwoleniu badań archeologicznych.
4. Niezwłocznego zawiadomienia Dolnośląskiego Wojewódzkiego Konserwatora Zabytków o zagrożeniach lub nowych okolicznościach ujawnionych w trakcie prowadzenia wskazanych w pozwoleniu badań archeologicznych;
5. Prowadzenia dokumentacji przebiegu badań archeologicznych oraz opracowania tych badań w sposób umożliwiający jednoznaczną identyfikację i dokładną lokalizację przestrzenną wszystkich czynności oraz dokonanych odkryć i przekazania jej Dolnośląskiemu Wojewódzkiemu Konserwatorowi Zabytków w terminie określonym przez Dolnośląskiego Wojewódzkiego Konserwatora Zabytków nie dłuższym niż 6 miesięcy od dnia zakończenia tych badań;
6. Prowadzenia doraźnej konserwacji pozyskanych zabytków i ich dokumentacji i przekazania ich Dolnośląskiemu Wojewódzkiemu Konserwatorowi Zabytków w terminie do 3 lat od dnia zakończenia wskazanych w pozwoleniu badań;
7. Prowadzenia inwentaryzacji polowej pozyskanych zabytków i przekazania jej Dolnośląskiemu Wojewódzkiemu Konserwatorowi Zabytków w terminie do 6 miesięcy od dnia zakończenia wskazanych w pozwoleniu badań;

8. Prowadzenia dokumentacji w ramach wskazanych w pozwoleniu badań zgodnie ze standardami określonymi w załączniku do cyt. rozporządzenia Ministra Kultury i Dziedzictwa Narodowego;
9. Dokonanie aktualizacji istniejącej karty AZP stanowiska, a w przypadku nowych odkryć zabytków archeologicznych sporządzić kartę stanowiska i przekazać Dolnośląskiemu Wojewódzkiemu Konserwatorowi Zabytków we Wrocławiu. Do opracowania wymagane jest stosowanie instrukcji Narodowego Instytutu Dziedzictwa z 2015 r.
10. Opracowania wyników wskazanych w pozwoleniu badań i przekazania go wojewódzkiemu konserwatorowi zabytków w terminie do **3 lat** od dnia zakończenia tych badań;
11. Uporządkowania terenu po zakończeniu wskazanych w pozwoleniu badań;
12. Opracowanie sposobu postępowania z zabytkiem po zakończeniu wskazanych w pozwoleniu badań i przekazania tego opracowania Dolnośląskiemu Wojewódzkiemu Konserwatorowi Zabytków w terminie 3 miesięcy od dnia zakończenia badań;

UZASADNIENIE

Wymóg przeprowadzenia badań archeologicznych wynika z lokalizacji planowanej inwestycji na terenie intensywnego osadnictwa pradziejowego, średniowiecznego i nowożytnego- na terenie miasta o średniowiecznej metryce (stanowisko archeologiczne nr 9/10/87-29 AZP). Teren ten stanowi zabytek w myśl art. 3 pkt 4, w związku z art. 6 ust. pkt 3 ustawy z dnia 23 lipca 2003r. o ochronie zabytków i opiece nad zabytkami (Dz. U. z 2020 r., poz. 282) i podlega ochronie na podstawie przepisów w/w ustawy. Stwierdzona na tym terenie zawartość reliktywów archeologicznych, t.j. elementów dawnej struktury przestrzennej przetrwałej w warstwie podziemnej, bezpowrotnie niszczonej w procesie budowlanym - wymaga ustanowienia ochrony poprzez jej zachowanie i zadokumentowanie, co leży w interesie społecznym ze względu na posiadaną wartość historyczną i naukową. W związku z tym przy wszelkiej zmianie zagospodarowania wiążącego się z ingerencją w poziom gruntu niezbędne jest dokonanie rozpoznania terenu, w tym układu nawarstwień oraz metodyczna eksploracja i zadokumentowanie reliktywów dawnego osadnictwa i sepulkralnych (m. in. warstw kulturowych, i innych obiektów, reliktywów historycznego zagospodarowania posesji, pozyskanie ruchomego materiału zabytkowego) oraz ich konserwacja. W związku z tym zamierzenie należy prowadzić przy uwzględnieniu wskazanych uwarunkowań.

Pouczenie:

1. Kto podejmuje działania, o których mowa w art. 36 ust. 1 pkt 1-5, niezgodnie z zakresem lub warunkami określonymi w pozwoleniu wojewódzkiego konserwatora zabytków, podlega karze pieniężnej w wysokości od 500 do 500 000 zł. (art. 107 d. ust. 2 ustawy o ochronie zabytków i opiece nad zabytkami).
2. Kto bez pozwolenia albo wbrew warunkom pozwolenia prowadzi prace konserwatorskie, restauratorskie, roboty budowlane, badania konserwatorskie lub architektoniczne przy zabytku wpisanym do rejestru lub roboty budowlane w jego otoczeniu albo badania archeologiczne podlega karze grzywny (art. 117 ww. ustawy o ochronie zabytków i opiece nad zabytkami).
3. Informuje się, że postępowanie w sprawie wydanego pozwolenia może zostać wznowione, a następnie pozwolenie może zostać cofnięte lub zmienione na podstawie art. 47 ustawy z dnia 23 lipca 2003 r. o ochronie zabytków i opiece nad zabytkami.
4. Niniejsza decyzja nie zwalnia z konieczności posiadania wszystkich innych uzgodnień, opinii i zezwoleń wymaganych prawem.

Od niniejszej decyzji służy prawo odwołania do Ministra Kultury i Dziedzictwa Narodowego w Warszawie za moim pośrednictwem w terminie 14 dni od dnia jej doręczenia. W trakcie biegu terminu do wniesienia odwołania, strona może zrzec się prawa do wniesienia odwołania wobec Dolnośląskiego Wojewódzkiego Konserwatora Zabytków we Wrocławiu, który wydał decyzję. Z dniem doręczenia Dolnośląskiemu Wojewódzkiemu Konserwatorowi Zabytków we Wrocławiu oświadczenia o zrzeczeniu się prawa do wniesienia odwołania przez ostatnią ze stron postępowania, decyzja staje się ostateczna i prawomocna, co oznacza, iż decyzja podlega natychmiastowemu wykonaniu i brak jest możliwości zaskarżenia decyzji do Wojewódzkiego Sądu Administracyjnego. Nie jest możliwe skuteczne cofnięcie oświadczenia o zrzeczeniu się prawa do wniesienia odwołania.

DOLNOŚLĄSKI
Wojewódzki Konserwator Zabytków
we Wrocławiu
mgr Barbara Nowak-Obelinda

Otrzymują:

1. Gmina Strzelin

Do wiadomości:

1. Muzeum Regionalne w Środzie Śląskiej

2. Narodowy Instytut Dziedzictwa, ul. Kopernika 36/40, 00-924 Warszawa

3. a/a t-ka Strzelin, ul. Rynek/Zamkowa, dz. 25/3 miasto RZ

em. zwolnione z opłaty skarbowej

Piotr Jarysz
ul. Kamińskiego 240A/2
51-126 Wrocław

Wrocław, 15.06.2020 r.

**WOJEWÓDZKI URZĄD
OCHRONY ZABYTKÓW
WE WROCŁAWIU
ul. Łokietka 11
50-243 Wrocław**

WOJEWÓDZKI URZĄD OCHRONY ZABYTKÓW
WE WROCŁAWIU
ZAŁ. NR 1 do pisma, postanowienia, decyzji
NR 1504/2020 z dnia 06.07.2020

Program Badań

Dotyczy planowanej inwestycji – „Budowa punktu kamerowego na ul. Rynek/Zamkowa, dz. nr 25/1, obręb Strzelin”.

Inwestycja planowana jest na obszarze intensywnego osadnictwa pradziejowego, średniowiecznego i nowożytnego w obrębie historycznego miasta Strzelina wpisanego do rejestru zabytków decyzją nr A/1422/392 z dnia 25.11.1956 r.

Dzisiejsza ul. Zamkowa wychodzi z północno-zachodniego narożnika Rynku i prowadzi do ul. Podwale. Swoją nazwę ulica uzyskała po II wojnie światowej. Początkowo nosiła ona miano Polnischegasse – Polski Zaulek, która funkcjonowała do lat 20. XX w. Na planie miasta z 1912 r. ulica była określana mianem Paul Ehrlich Strasse. Kolejnymi jej patronami byli Horst Ludwig Wessel, a w okresie powojennym Edward Osóbka Morawski. Kiedy ulica została przemianowana na Zamkową trudno jest określić.

Planowane prace archeologiczne mają na celu rozpoznanie i zadokumentowanie spodziewanych nawarstwień kulturowych i obiektów archeologicznych w wykopach związanych z budową punktu kamerowego.

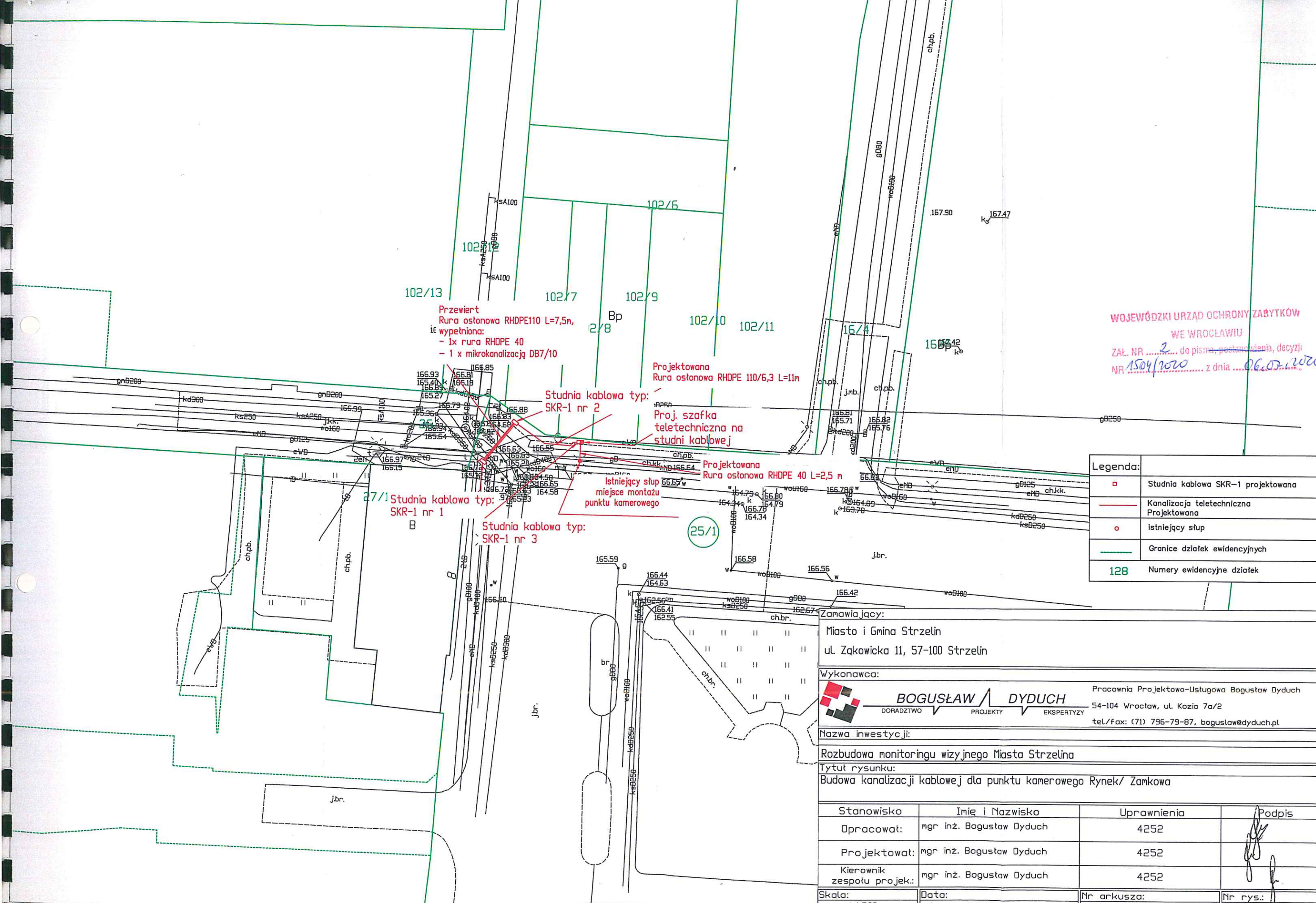
W ich toku prowadzone będą następujące czynności:

- stała kontrola oraz doczyszczanie powierzchni i ścian wykopów,
- analiza nawarstwień zawartych w profilach wykopów,
- rejestrowanie układów nawarstwień w wybranych miejscach na trasie inwestycji,
- rozpoznanie stratygrafii na obszarze objętym inwestycją,
- dokumentowanie ujawnionych nawarstwień i ewentualnych obiektów archeologicznych,
- wydobywanie, metrykowanie i pakowanie ruchomego materiału zabytkowego,
- wykonanie dokumentacji naukowej z badań (fotograficznej, rysunkowej i opisowej ścian i powierzchni wykopów, w tym spodziewanych nawarstwień kulturowych i obiektów archeologicznych) zgodnie z wymogami GKZ, podanymi w piśmie GKZA-II/252/96 z dnia 1.07.1996 r.

Po zakończeniu prac terenowych sporządzone zostanie szczegółowe sprawozdanie naukowe, a wyniki badań zostaną opublikowane w Informatorze Archeologicznym i w jednym z periodyków archeologicznych. Dla odkrytych obiektów i zabytków ruchomych zostaną wykonane karty KESA. Zgodnie z uzyskaną promesą zabytki odkryte w trakcie prac archeologicznych przekazane zostaną do Muzeum Regionalnego w Środzie Śląskiej.

P. Jarysz
Z poważaniem

WOJEWÓDZKI URZĄD OCHRONY ZABYTKÓW
WE WROCŁAWIU
ZAŁ. NR 2 do pisma, postanowienia, decyzji
NR 1504/2020 z dnia 06.03.2020




Legenda:	
	Studnia kablowa SKR-1 projektowana
	Kanalizacja teletechniczna Projektowana
	istniejący słup
	Granice działek ewidencyjnych
128	Numery ewidencyjne działek

Zamawiający:
Miasto i Gmina Strzelin
ul. Zakowicka 11, 57-100 Strzelin

Wykonawca:
 **BOGUSŁAW DYDUCH**
DORADZTWO PROJEKTY EKSPERTYZY
Pracownia Projektowa-Uslugowa Bogusław Dyduch
54-104 Wrocław, ul. Kozia 7a/2
tel./fax: (71) 796-79-87, boguslaw@dyduch.pl

Nazwa inwestycji:
Rozbudowa monitoringu wizyjnego Miasta Strzelina

Tytuł rysunku:
Budowa kanalizacji kablowej dla punktu kamerowego Rynek/ Zamkowa

Stanowisko	Imię i Nazwisko	Uprawnienia	Podpis
Opracował:	mgr inż. Bogusław Dyduch	4252	
Projektował:	mgr inż. Bogusław Dyduch	4252	
Kierownik zespołu projek.:	mgr inż. Bogusław Dyduch	4252	
Skala:	Data:	Nr arkusza:	
1:500	03.2020	1	1