

# MIEJSCOWY PLAN ZAGOSPODAROWANIA PRZESTRZENNEGO STRZELIN - GRUNWALDZKA

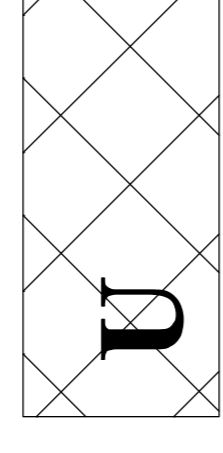
## PROGNOZA ODDZIAŁYWANIA NA ŚRODOWISKO

0 10 20 30 40 50 100m

SKALA 1:1000

### OZNACZENIA PROGNOZY ODDZIAŁYWANIA NA ŚRODOWISKO:


Obszar, na którym prognozowane przedsięwzięcia wprowadzą uciążliwości:




Teren zabudowy usługowej, z wykluczeniem usług rzemiosła.  
Uciążliwość związana ze stałym i czasowym pobylem ludzi. Może mieć  
miejsce zwiększona emisja innych zanieczyszczeń i ścieków, okresowo  
zwiększona częstotliwość ruchu kołowego samochodów osobowych.

### LEGENDA:

1. NASTĘPUJĄCE OZNACZENIA GRAFICZNE SĄ OBOWIĄZUJĄCYMI  
USTALENIAMI PLANU:



GRANICA OBSZARU OBJĘTEGO PLANEM



LINIA ROZGRANICZAJĄCA TEREN O OKREŚLONYM  
PRZEZNACZENIU I ZASADACH ZAGOSPODAROWANIA

OBSZAR OPRACOWANIA PLANU ZNAJDUJE SIĘ W CAŁOŚCI W GRANICACH:

- STREFY OCHRONY KONSERWATORSKIEJ "B"

- STREFY OCHRONY ZABYTKÓW ARCHEOLOGICZNYCH "OW"

Teren szpitala

Pracownia Projektowa Eko-Plan  
ul. Krynicka 8/2, 50-555 Wrocław

Prognoza oddziaływania na środowisko  
do miejscowego planu zagospodarowania  
przestrzennego Strzelin - Grunwaldzka

Skala  
1:1000

autor: mgr inż. Grzegorz Jaskóła  
(nr członkowski ZOIU Z-416)  
mgr inż. Joanna Jaskóła