

**O G Ł O S Z E N I E**  
**BURMISTRZA MIASTA I GMINY STRZELIN**

**w sprawie przeprowadzenia konsultacji społecznych z mieszkańcami, dotyczących zmiany granic administracyjnych miasta STRZELIN o część obszaru geodezyjnego CHOCIWEL**

Zgodnie z zarządzeniem Burmistrza nr 31/2020 z dnia 11 lutego 2020r. w sprawie przeprowadzenia konsultacji społecznych z mieszkańcami, dotyczących zmiany granic administracyjnych miasta STRZELIN o część obszaru geodezyjnego CHOCIWEL, informuję o przeprowadzeniu konsultacji społecznych w celu poznania opinii i uwag mieszkańców Gminy Strzelin w przedmiocie zmiany granic administracyjnych miasta Strzelin, polegającej, na włączeniu w granice miasta Strzelin części obszaru obrębu geodezyjnego Chociwel, obejmującego działki oznaczone nr: 8/19, 8/2, 8/20, 8/21, 9 (stanowiące grunty niezabudowane graniczące z miastem Strzelin).

Konsultacje zostaną przeprowadzone w dniach **od 19 lutego 2020r do 5 marca 2020r.**

Zebranie konsultacyjne odbędzie się **3 marca 2020r. o godz. 17.30** w świetlicy wiejskiej w miejscowości **Chociwel**.

Jako formę uzupełniającą konsultacji ustala się sondaż (w formie ankiety), polegający na odpowiedzi na pytania zawarte w karcie konsultacyjnej. Karta konsultacyjna zostanie udostępniona w Biurze Obsługi Interesanta Urzędu Miasta i Gminy Strzelin (parter, pok. nr 20), na stronie internetowej urzędu, na stronie internetowej Biuletynu Informacji Publicznej Urzędu Miasta i Gminy Strzelin.

Udział w sondażu mogą wziąć wszyscy pełnoletni mieszkańcy miasta Strzelin oraz sołectwa Chociwel, także właściciele nieruchomości zlokalizowanych w obrębie planowanej zmiany.

Wypełnione karty konsultacyjne wszyscy upoważnieni do udziału w konsultacjach mogą w dniach **od 19 lutego 2020r do 5 marca 2020r.** składać: w Biurze Obsługi Interesanta Urzędu Miasta i Gminy Strzelin (parter, pok. nr 20), w wersji elektronicznej na adres [umig@strzelin.pl](mailto:umig@strzelin.pl) lub przesłać na adres Urzędu Miasta i Gminy Strzelin, ul. Ząbkowicka 11, 57-100 Strzelin.

O zachowaniu terminu decyduje data wpływu do Urzędu Miasta i Gminy w Strzelinie.

**Z up. BURMISTRZA**  
**MIASTA I GMINY STRZELIN**

**Mariusz Kurysz**  
**Zastępca Burmistrza**

**ZARZĄDZENIE NR 31/2020**  
**BURMISTRZA MIASTA I GMINY STRZELIN**

z dnia 11 lutego 2020 r.

**w sprawie przeprowadzenia konsultacji społecznych z mieszkańcami dotyczących zmiany granic administracyjnych miasta STRZELIN o część obszaru obrębu geodezyjnego CHOCIWEL.**

Na podstawie art. 30. ust 2 pkt 2 w związku z art.5a ustawy z dnia 8 marca 1990 r. o samorządzie gminnym (tekst jednolity Dz. U. z 2019 r. poz. 506 z późn. zm.) w związku z § 2 ust. 5 uchwały Nr XIV/207/15 Rady Miejskiej Strzelina z dnia 24 listopada 2015 r. w sprawie określenia zasad i trybu przeprowadzenia konsultacji społecznych z mieszkańcami Gminy Strzelin (Dz. Urz. Woj. Dolnośląskiego z 2015 r. poz. 5333) zarządzam, co następuje:

§1

1. Zarządzam przeprowadzenie konsultacji społecznych z mieszkańcami, zwane dalej konsultacjami, w celu poznania opinii i uwag mieszkańców Gminy Strzelin w przedmiocie zmiany granic administracyjnych miasta Strzelin, polegającej, na włączeniu w granice miasta Strzelin części obszaru obrębu geodezyjnego Chociwel, obejmującego działki oznaczone nr:
  - 1) 8/19 obręb Chociwel, o pow. 60,0000 ha,
  - 2) 8/2 obręb Chociwel, o pow. 0,1800 ha,
  - 3) 8/20 obręb Chociwel, o pow. 0,0631 ha,
  - 4) 8/21 obręb Chociwel, o pow. 0,1224 ha,
  - 5) 9 obręb Chociwel, o pow. 2,9700 ha,
2. Konsultacje zostaną przeprowadzone w formie:
  - 1) zebrania konsultacyjnego z mieszkańcami,
  - 2) sondażu (w formie ankiety), jako formy uzupełniającej konsultacji.
3. Udział w konsultacjach mogą wziąć wszyscy pełnoletni mieszkańcy miasta Strzelin oraz sołectwa Chociwel a także właściciele nieruchomości zlokalizowanych w obrębie planowanej zmiany.
4. Konsultacje przeprowadza się nieanonimowo, co oznacza, że osoba wyrażająca swoją opinię w ramach konsultacji gotowa jest ujawnić swoje imię i nazwisko.

§2

Projekt graficzny zmiany granic stanowi załącznik nr 1, nr 2 i nr 3 do niniejszego zarządzenia.

§3

1. Zebranie konsultacyjne z mieszkańcami, o którym mowa w §1 ust. 2 pkt. 1), odbędzie się w dniu **3 marca 2020 r. o godz. 17.30** w świetlicy wiejskiej w miejscowości Chociwel.
2. Zebranie konsultacyjne zostanie przeprowadzone z mieszkańcami sołectwa Chociwel oraz mieszkańcami miasta Strzelin, w formie protokolowanego spotkania z zainteresowanymi.
3. Uwagi i wnioski w przedmiocie zmiany granic będzie można zgłaszać podczas zebrania w formie ustnej do protokołu.



#### §4

1. Jako formę uzupełniającą konsultacji ustala się sondaż (w formie ankiety), polegający na odpowiedzi na pytania zawarte w karcie konsultacyjnej, stanowiącej załącznik nr 4 do niniejszego zarządzenia.
2. Karty konsultacyjne zostaną udostępnione w następujących miejscach:
  - 1) w Biurze Obsługi Interesanta Urzędu Miasta i Gminy Strzelin (parter, pok., nr 20)
  - 2) na stronie internetowej BIP Urzędu Miasta i Gminy Strzelin,
  - 3) na stronie internetowej urzędu.
3. Wypełnione karty konsultacyjne wszyscy upoważnieni do udziału w konsultacjach, zgodnie z §1 ust. 3 niniejszego zarządzenia, mogą składać:
  - 1) w Biurze Obsługi Interesanta Urzędu Miasta i Gminy Strzelin (parter, pok., nr 20)
  - 2) na skrzynkę e-mailową Urzędu Miasta i Gminy w Strzelinie ([umig@strzelin.pl](mailto:umig@strzelin.pl)).
  - 3) przesłać na adres Urzędu Miasta i Gminy Strzelin ul. Ząbkowicka 11, 57-100 Strzelin.

#### §5

1. W celu zebrania opinii mieszkańców, informację o planowanej zmianie granic miasta Strzelin podaje się do publicznej wiadomości, poprzez publikację ogłoszenia na:
  - a) stronie internetowej BIP Urzędu Miasta i Gminy Strzelin,
  - b) na stronie internetowej urzędu,
  - c) tablicach, gablotach informacyjnych Urzędu Miasta i Gminy Strzelin,
  - d) w prasie lokalnej.

#### §6

1. **Ustala się termin rozpoczęcia konsultacji na dzień 19 lutego 2020 r., a ich zakończenie na dzień 5 marca 2020 r.**
2. O zachowaniu terminu decyduje data wpływu ankiety konsultacyjnej do Urzędu Miasta i Gminy w Strzelinie.

#### §7

Wykonanie zarządzenia powierza się Burmistrzowi Miasta i Gminy Strzelin.

#### §8

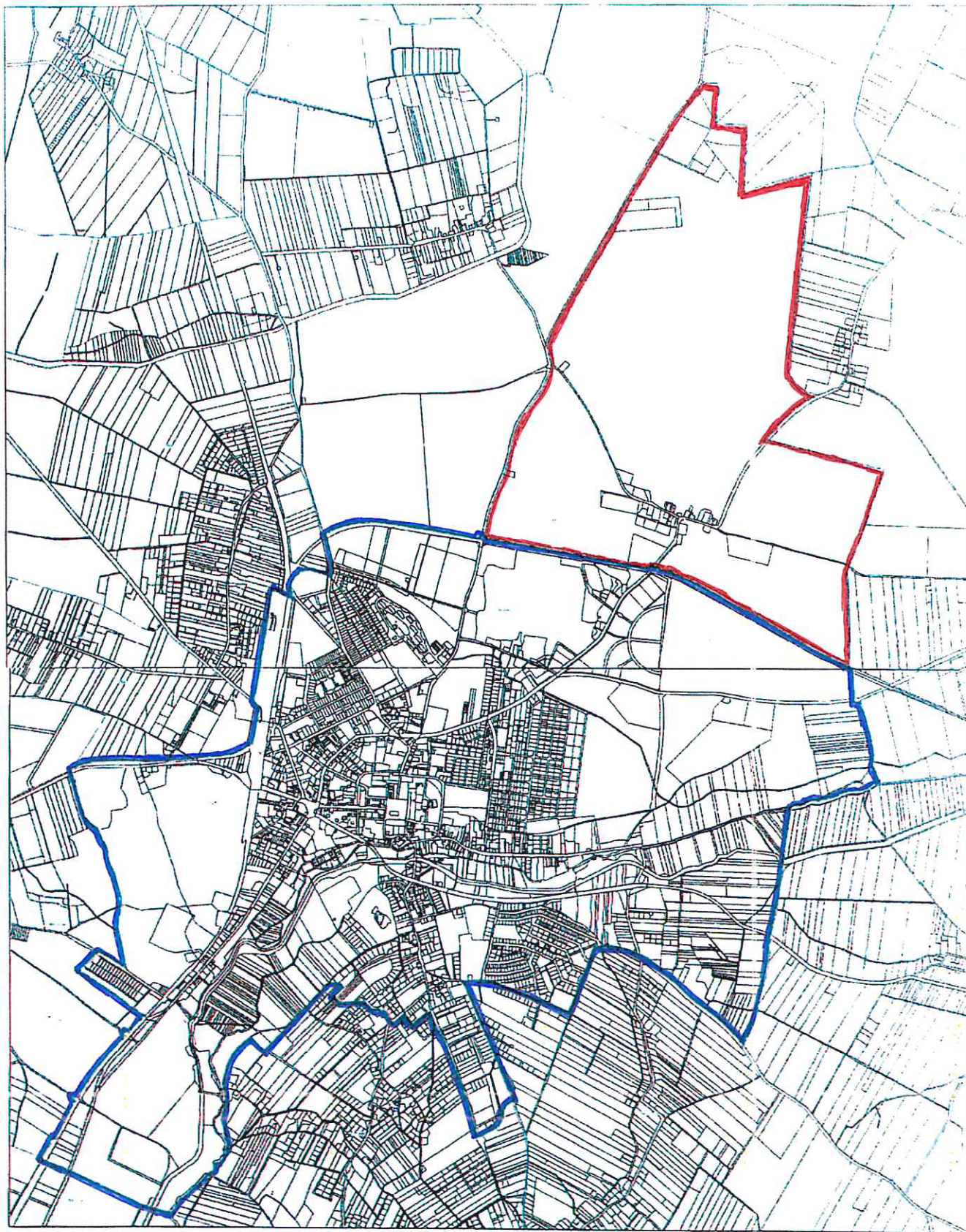
Zarządzenie wchodzi w życie z dniem podpisania.



Z up. BURMISTRZA  
MIASTA I GMINY STRZELIN

  
Mariusz Kunysz  
Zastępca Burmistrza

Kamila Kosowska  
  
Radca Prawny  
OIRP Wrocław 2785



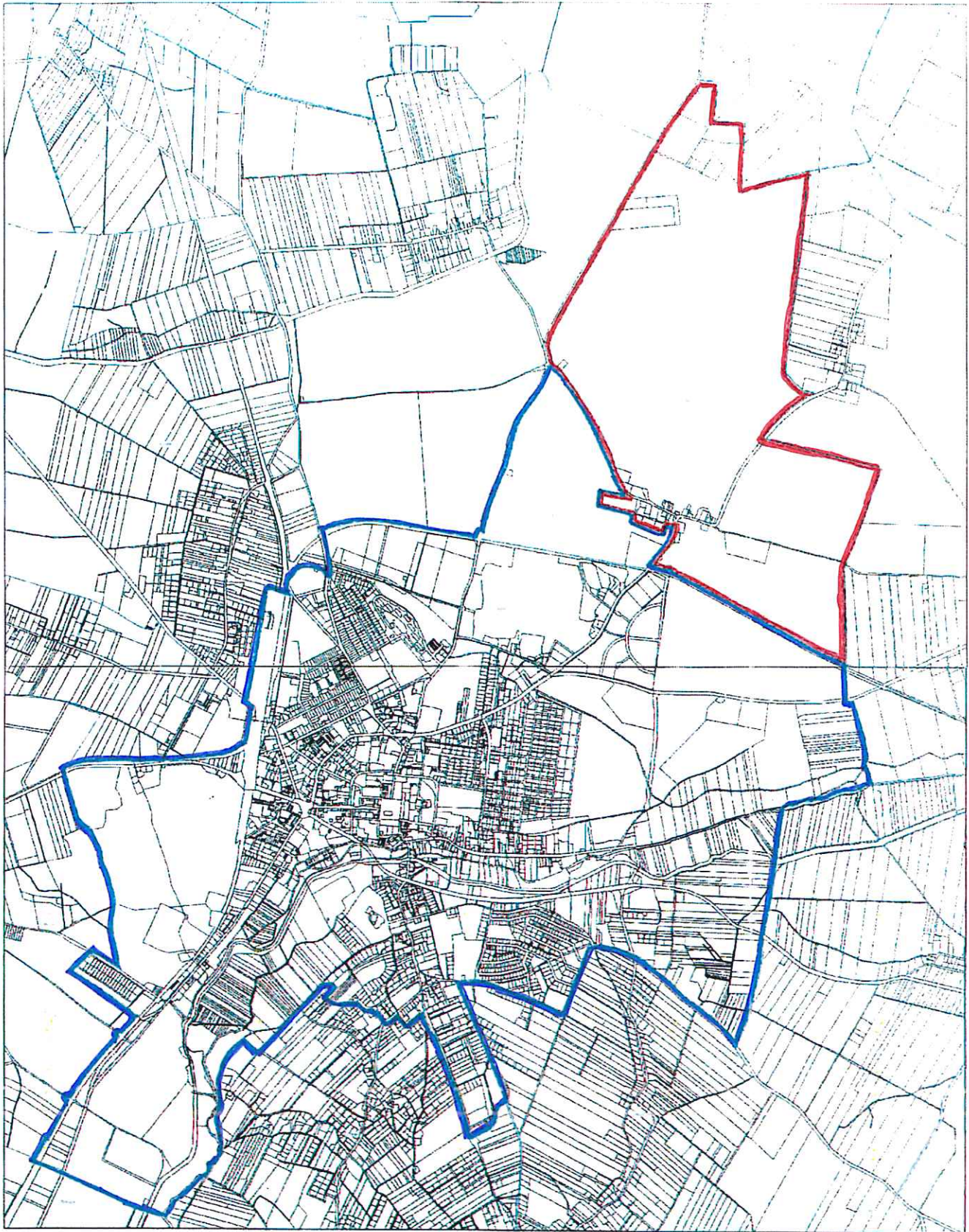




	ISTNIEJĄCA GRANICA MIASTA STRZELIN
	ISTNIEJĄCA GRANICA OBRĘBU CHOCIWEL

ZAŁĄCZNIK NR 1 DO ZARZĄDZENIA NR 31/2020  
BURMISTRZA MIASTA I GMINY STRZELIN  
Z DNIA 11 LUTEGO 2020r.

Z up. BURMISTRZA  
MIASTA I GMINY STRZELIN  
*Mariusz Kunysz*  
Zastępca Burmistrza





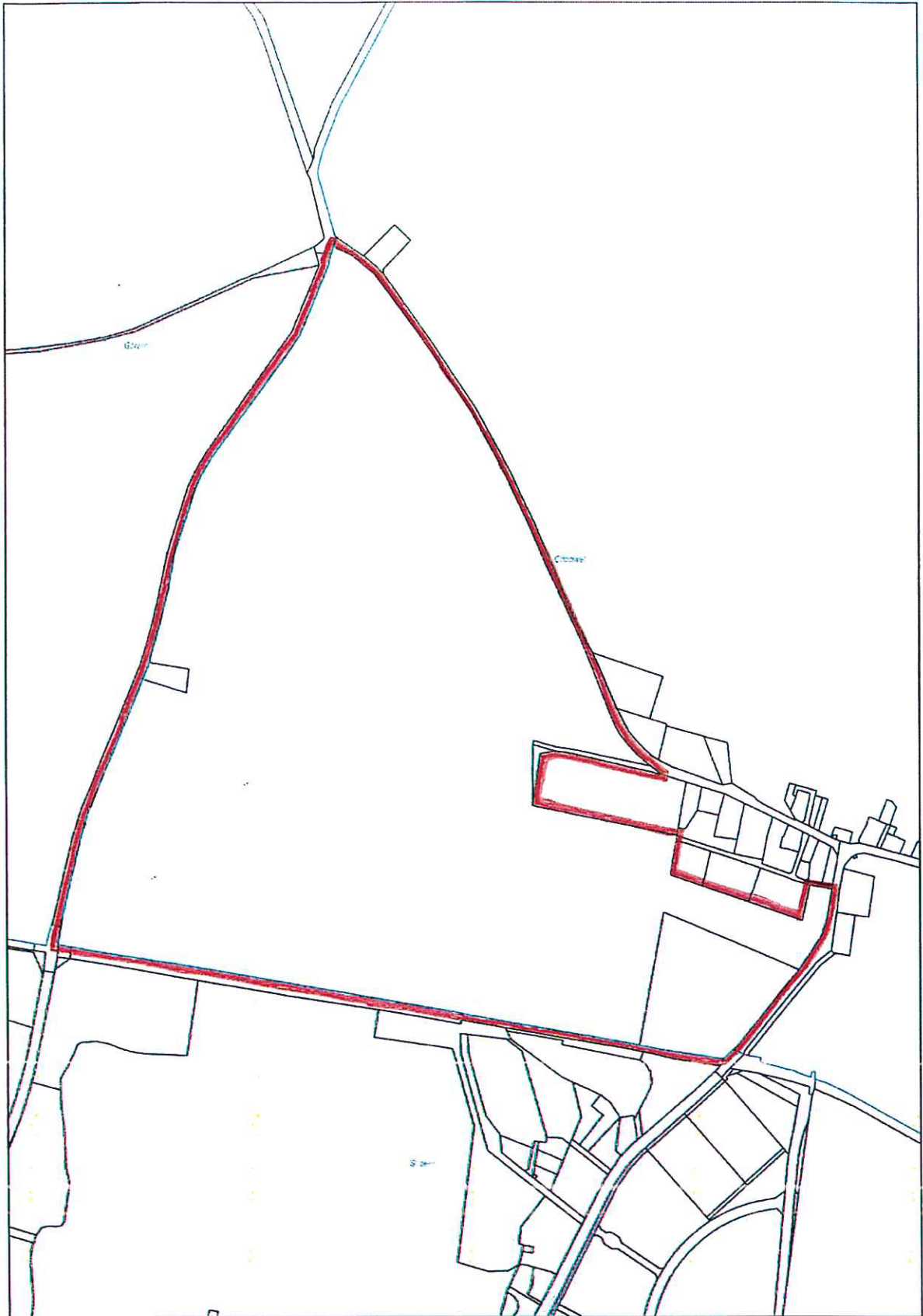
	PROPONOWANA GRANICA MIASTA STRZELIN
	PROPONOWANA GRANICA OBRĘBU CHOCIWIEL


ZAŁĄCZNIK NR 2 DO ZARZĄDZENIA NR 31/2020  
BURMISTRZA MIASTA I GMINY STRZELIN  
Z DNIA 11 LUTEGO 2020r.

Z up. BURMISTRZA  
MIASTA I GMINY STRZELIN

*Mariusz Kunysz*  
Zastępca Burmistrza





 OBSZAR OBRĘBU CHOCIWEL PROPONOWANY DO PRZYŁĄCZENIA DO MIASTA STRZELIN

ZAŁĄCZNIK NR 3 DO ZARZĄDZENIA NR 31/2020  
BURMISTRZA MIASTA I GMINY STRZELIN  
Z DNIA 11 LUTEGO 2020r.

Z up. BURMISTRZA  
MIASTA I GMINY STRZELIN  
*Mariusz Kunysz*  
Zastępca Burmistrza

do zarządzenia Nr 31/2020  
Burmistrza Miasta i Gminy Strzelin z dnia 11 lutego 2020r.  
w sprawie przeprowadzenia konsultacji społecznych z mieszkańcami dotyczących  
zmiany granic administracyjnych miasta Strzelin o część obszaru obrębu geodezyjnego Chociwel

Informacje o zgłaszającym: (\* pole obowiązkowe)

<b>Imię i nazwisko*</b>	
<b>Adres*</b>	
<b>e-mail</b>	
<b>Nr telefonu</b>	

**ANKIETA KONSULTACYJNA  
W SPRAWIE ZMIANY GRANIC MIASTA STRZELIN  
O CZĘŚĆ OBSZARU OBRĘBU GEODEZYJNEGO CHOCIWEL**

Wyrażenie opinii polega na umieszczeniu w odpowiedniej rubryce znaku „X”.

**Pytanie:**

Czy jest Pan/Pani za zmianą granic administracyjnych miasta Strzelin, polegającą na włączeniu w granice miasta Strzelin części obszaru obrębu geodezyjnego **CHOCIWEL** obejmującego następujące działki:

**8/19, 8/2, 8/21, 8/20, 9**

**Jako pełnoletni mieszkaniec (\*\* zakreślić właściwe):**

- sołectwa Chociwel \*\*
- miasta Strzelin \*\*
- właściciel nieruchomości zlokalizowanych w obrębie planowanej zmiany\*\*

<b>Jestem za:</b>	<b>Jestem przeciw:</b>	<b>Wstrzymuję się</b>

Informacja o ochronie danych osobowych:

- Administratorem Państwa danych osobowych jest Gmina Strzelin z siedzibą w Strzelinie, ul. Ząbkowicka 11, 57-100 Strzelin, tel. (71) 39 21 971, e-mail: [umig@strzelin.pl](mailto:umig@strzelin.pl)
- W sprawach związanych z danymi osobowymi można kontaktować się z inspektorem ochrony danych pod adresem: [biuro.chronimyinformacje@g.mail.com](mailto:biuro.chronimyinformacje@g.mail.com)
- Państwa dane osobowe przetwarzane będą w zakresie zadania realizowanego w interesie publicznym lub w ramach sprawowania władzy publicznej powierzonej administratorowi (art. 6 ust. 1 lit e) w celu przeprowadzenia procedury konsultacji społecznych w sprawie zmiany granic administracyjnych miasta Strzelin o część gruntów obrębu Chociwel.
- Udział w konsultacjach jest dobrowolny. Podanie Państwa danych osobowych jest warunkiem prowadzenia sprawy i wynika z przepisów prawa.
- Państwa dane osobowe mogą być udostępniane innym odbiorcom, którymi mogą być podmioty upoważnione na podstawie odpowiednich przepisów prawa lub podmioty, które przetwarzają dane osobowe w imieniu Administratora na podstawie zawartej umowy powierzenia.

6. Państwa dane osobowe będą przetwarzane przez okres niezbędny do realizacji wskazanego powyżej celu przetwarzania oraz obowiązku archiwizacyjnego wynikającego z przepisów prawa.
7. Przysługuje Państwu prawa żądania dostępu do treści danych, sprostowania danych, ograniczenia przetwarzania danych, przenoszenia danych, wniesienia sprzeciwu wobec przetwarzania danych.
8. Mają Państwo prawo wniesienia skargi do Prezesa Urzędu Ochrony Danych Osobowych.
9. Państwa dane osobowe nie będą przekazywane do państw trzecich.
10. Państwa dane nie będą poddawane zautomatyzowanemu podejmowaniu decyzji, w tym również profilowaniu.

*„Zgodnie z przepisami ustawy z dnia 25 lutego 2016 r. o ponownym wykorzystywaniu informacji sektora publicznego (t.j. Dz. U. z 2018 r. poz. 1243, 1669), w przypadku ponownego wykorzystania otrzymanej informacji należy wystąpić o zgodę na to do tut. Urzędu”.*

.....  
(podpis)

**UWAGA:** Udział w sondażu mogą wziąć wszyscy pełnoletni mieszkańcy miasta Strzelin oraz sołectwa Chociwel także właściciele nieruchomości zlokalizowanych w obrębie planowanej zmiany.

Ankiety proszę przesłać lub złożyć w terminie do 5 marca 2020 r.:

- w wersji elektronicznej na adres [umig@strzelin.pl](mailto:umig@strzelin.pl)  
lub
- złożyć osobiście w Urzędzie Miasta i Gminy w Strzelinie ul. Ząbkowicka 11 (pokój Nr 20)  
lub
- albo przesłać na adres Urzędu Miasta i Gminy Strzelin ul. Ząbkowicka 11, 57-100 Strzelin.

**O zachowaniu terminu decyduje data wpływu do Urzędu Miasta i Gminy w Strzelinie.**

Z up. BURMISTRZA  
MIASTA I GMINY STRZELIN

*Mariusz Kunysz*  
Zastępca Burmistrza