



# **Lokalny Program Rewitalizacji Miasta Strzelin na lata 2008-2013**

**Strzelin-Wrocław 2008**

## SPIS TREŚCI:

1. Podstawowe informacje o mieście. ....	3
1.1. Położenie i rys historyczny. ....	3
1.2. Ludność. ....	4
1.3. Infrastruktura ....	7
1.4. Walory turystyczne. ....	12
1.5. Struktura gospodarki lokalnej. ....	16
1.6. Oświata i wychowanie. ....	19
1.7. Ochrona zdrowia. ....	20
1.8. Kultura. ....	21
1.9. Sport i rekreacja. ....	22
1.10. Organizacje pozarządowe. ....	26
2. Wyznaczanie obszaru rewitalizowanego. ....	28
2.1. Uspołecznienie procesu opracowywania Lokalnego Programu Rewitalizacji. ....	28
2.2. Metoda identyfikacji obszaru rewitalizowanego. ....	30
2.3. Diagnoza miasta pod względem przyjętych kryteriów identyfikacji obszaru wsparcia. ....	31
2.4. Tereny powojkowe i przemysłowe. ....	40
2.5. Mniejszości narodowe. ....	40
2.6. Potrzeby niepełnosprawnych. ....	42
2.7. Wydajność energetyczna budynków. ....	42
3. Diagnoza obszaru rewitalizacji. ....	46
3.1. Wartość wskaźników identyfikacji obszaru wsparcia na obszarze rewitalizowanym. ....	48
3.2. Analiza SWOT obszaru wsparcia. ....	51
3.3. Cele rewitalizacji. ....	55
3.3.1. Uspołecznienie procesu definiowania celów rewitalizacji. ....	55
3.3.2. Zidentyfikowane cele rewitalizacji. ....	55
3.3.4. Wskaźniki opisujące realizację celów rewitalizacji. ....	58
Załącznik 1. Lista projektów podstawowych i rezerwowych. ....	59
Załącznik 2. Lista zadań społecznych. ....	61
Załącznik 3. Lokalizacja przedsięwzięć w obszarze rewitalizowanym. ....	62
Załącznik 4. Matryce logiczne projektów. ....	63

# **1. Podstawowe informacje o mieście.**

## **1.1. Położenie i rys historyczny.**

Strzelin położony jest we wschodniej części województwa dolnośląskiego w odległości niespełna 40 km o Wrocławia. Miasto leży na skraju Wzgórz Strzelińskich i Równiny Wrocławskiej nad rzeką Oławą. Położenie na terenie Wzgórz Strzelińskich, zbudowanych w większości z granitu, sprawia, że surowiec ten jest lokalnym bogactwem naturalnym. Kamieniołomy w Strzelinie, jedne z największych w Europie (z najgłębszym w Europie 123 metrowym wyrobiskiem), stanowią źródło doskonałej jakości surowca oraz atrakcję turystyczną.

W latach 1975-1998 miasto administracyjnie przynależało do województwa wrocławskiego. Dziś swoją siedzibę w nim mają władze gminy miejsko-wiejskiej Strzelin oraz powiatu Strzelińskiego.

Całkowita powierzchnia miasta wynosi 1034 ha (10 km<sup>2</sup>). Powierzchnia parków spacerowo-wypoczynkowych wynosi 8,6 ha. Pozostałe tereny zielone w mieście to zieleńce – 49,4 ha, oraz zieleń uliczna i osiedlowa o łącznej powierzchni 41 ha.

Prawa miejskie otrzymał Strzelin w 1292 roku z rąk Bolesława I, księcia Świdnicko-Jaworskiego. W swojej wielowiekowej historii Strzelin kilkakrotnie niemal doszczętnie trawiły pożary. Swoje piętno odcisnęła na mieście również zaraza, która w okresie wojny trzydziestoletniej pochłonęła prawie całą ówczesną populację miasta. Dramatycznej historii miasta dopełnia koniec II wojny światowej, kiedy to na terenie miasta toczyły się ciężkie walki radziecko-niemieckie. W ich rezultacie blisko 85% zabudowy miasta zostało zniszczone.

## 1.2. Ludność.

Jednym z istotniejszych elementów diagnozy miasta jest analiza jego potencjału ludnościowego. Struktura populacji jednostki terytorialnej jest bowiem jednym z ważniejszych czynników kształtujących możliwości jej szeroko rozumianego rozwoju. Według danych na koniec roku 2007 Strzelin zamieszkiwało łącznie 12 474 osoby z czego nieco ponad połowę (52%) stanowią kobiety. Współczynnik feminizacji, mierzony liczbą kobiet przypadających na 100 mężczyzn ulega nieznacznym wahaniom. W ciągu ostatnich 3 lat obserwować można systematyczny spadek liczebności mieszkańców. Powyższy trend obrazują dane liczbowe zgromadzone w tabeli 1.

Tabela 1. Liczba mieszkańców Strzelina w latach 2005 -2007.

	<b>2005</b>	<b>2006</b>	<b>2007</b>
<b>Ogółem</b>	12612	12548	12474
<b>Kobiety</b>	6566	6545	6504
<b>Mężczyźni</b>	6046	6003	5970
<b>Kobiet/100 mężczyzn</b>	108,6	109,0	108,9

*Źródło: Opracowanie informacji dostarczonych przez UMiG Strzelin*

Zmiany w liczebności populacji determinowane są dwoma głównymi procesami: ruchem naturalnym ludności (urodzenia i zgony) oraz ruchami migracyjnymi. W analizowanym okresie liczba urodzeń w kolejnych latach zwiększała się jednak w zestawieniu z liczbą notowanych tym okresie zgonów obserwować można utrzymującą się ujemną wartość przyrostu naturalnego. Dynamikę zmian przyrostu naturalnego w latach 2005-2007 obrazuje tabela 2.

Tabela 2. Ruch naturalny ludności.

	<b>2005</b>	<b>2006</b>	<b>2007</b>
<b>Urodzenia</b>	92	107	119
<b>Zgony</b>	124	112	137
<b>Przyrost naturalny</b>	-32	-5	-18

*Źródło: Opracowanie informacji dostarczonych przez UMiG Strzelin*

Do spadku liczby ludności w Strzelinie przyczynia się również kierunek i intensywność procesów migracyjnych. W latach 2004-2006<sup>1</sup> zdecydowanie więcej osób opuszczało Strzelin niż się w nim osiedlało co składa się na ujemne saldo migracji w tym okresie. Szczegółowe informacje obrazujące ten trend przedstawia tabela 3.

Tabela 3. Migracje ludności.

		<b>2004</b>	<b>2005</b>	<b>2006</b>
<b>Zameldowanie</b>	<b>W ruchu wewnętrznym</b>	13	122	175
	<b>Zagranica</b>	4	5	5
<b>Wymeldowanie</b>	<b>W ruchu wewnętrznym</b>	160	143	205
	<b>Zagranica</b>	8	4	26
<b>Saldo migracji</b>	<b>W ruchu wewnętrznym</b>	-57	-21	-30
	<b>Zagranica</b>	-4	1	-21

*Źródło: Opracowanie informacji dostarczonych przez UMiG Strzelin*

Pełna analiza potencjału demograficznego miasta nie może ograniczać się jedynie do badania dynamiki zmian w liczebności populacji. Bardzo istotnym elementem diagnozy jest również struktura wiekowa ludności oraz proporcje występujące pomiędzy poszczególnymi grupami

<sup>1</sup> Pełne dane za rok 2007 w chwili sporządzania dokumentu nie były jeszcze dostępne.

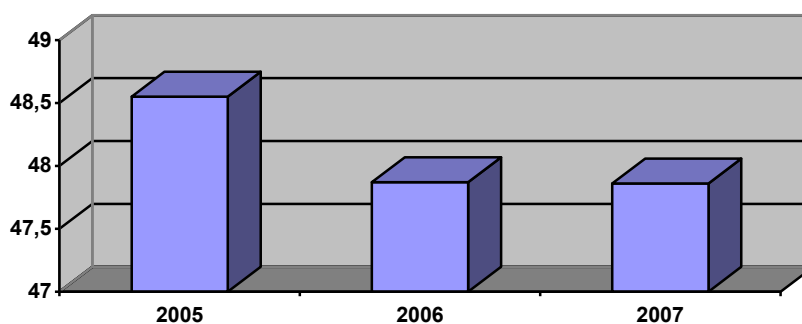
wiekowymi. Przydatnym narzędziem analitycznym jest w tym kontekście wskaźnik obciążenia demograficznego, definiowany jako liczba osób w wieku nieprodukcyjnym przypadająca na 100 osób w wieku produkcyjnym. Dane odnośnie tej kwestii zawiera tabela 4.

Tabela 4. Obciążenie demograficzne w mieście Strzelin.

		2005	2006	2007
<b>Ludność w wieku przedprodukcyjnym</b>	<b>Ogółem</b>	2305	2208	2171
	<b>mężczyźni</b>	1198	1151	1123
	<b>kobiety</b>	1107	1057	1048
<b>Ludność w wieku produkcyjnym</b>	<b>Ogółem</b>	8490	8486	8436
	<b>mężczyźni</b>	4307	4294	4296
	<b>kobiety</b>	4183	4192	4140
<b>Ludność w wieku poprodukcyjnym</b>	<b>Ogółem</b>	1817	1854	1867
	<b>mężczyźni</b>	541	558	551
	<b>kobiety</b>	1276	1296	1316
<b>Ludność w wieku nieprod./100 w wieku prod.</b>		48,55	47,87	47,86

Źródło: Opracowanie informacji dostarczonych przez UMiG Strzelin

Wykres 1. Obciążenie demograficzne w Strzelinie w latach 2005-2007.



Źródło: Opracowanie informacji dostarczonych przez UMiG Strzelin

Jak wynika z zaprezentowanych wyżej danych wskaźnik obciążenia demograficznego uległ w analizowanym okresie nieznaczemu spadkowi co samo w sobie należy uznać za zjawisko pozytywne. Jednak głębsza analiza danych statystycznych może skłaniać do ograniczonego optymizmu w tym zakresie. Stosunkowo stałej liczbie osób w wieku produkcyjnym towarzyszy spadek liczby ludności w wieku przedprodukcyjnym i wzrost liczby ludności w wieku poprodukcyjnym. W dłuższej perspektywie oznacza to, że wraz z osiągnięciem przez kolejne roczniki wieku emerytalnego roczniki wchodzące na rynek pracy nie będą w stanie zapełnić powstającej luki demograficznej. Taka sytuacja może z czasem doprowadzić do tego, że dysproporcja pomiędzy liczbą ludności w wieku nieprodukcyjnym i w wieku produkcyjnym będzie się zwiększać, co należy uznać za zjawisko niepożądane.

Pod względem obciążenia demograficznego Strzelin wypada korzystniej na tle ogółu obszarów miejskich Województwa Dolnośląskiego. W analizowanym okresie wartość tego wskaźnika nie przekraczała 50 podczas gdy średnia dla obszarów miejskich Dolnego Śląska wyniosła w roku 2006 50,4.

### **1.3. Infrastruktura**

#### **A. Sieć wodociągowa.**

Długość czynnej sieci rozdzielczej w granicach administracyjnych Strzelina wynosi (według danych na koniec roku 2006) 31,1km. Praktycznie wszyscy mieszkańcy – 11 955 osób co stanowi 97,8% ogółu ludności - korzysta z sieci wodociągowej. Roczne zużycie wody w 2006 roku 663,9 dam<sup>3</sup> co w przeliczeniu na 1 mieszkańca daje wartość 34,4 m<sup>3</sup>. Ponad 80% ogólnego zużycia wody przypada na gospodarstwa domowe. Na terenie miasta znajduje się ujęcie wody na ulicy Brzegowej, gdzie woda jest

czerpiana z utworów czwartorzędowych. Szczegółowe dane odnośnie sieci wodociągowej i zużycia wody w mieście zawierają tabele 5 i 6.

Tabela 5. Sieć wodociągowa w Strzelinie.

długość czynnej sieci rozdzielczej	31,1 km
połączenia prowadzące do budynków mieszkalnych i zbiorowego zamieszkania	1 137 szt.
woda dostarczona gospodarstwom domowym	419,5dam <sup>3</sup>
ludność korzystająca z sieci wodociągowej w miastach	11 955 osób
ludność korzystająca z sieci wodociągowej	11 955 osób

*Źródło: Bank Danych Regionalnych.*

Tabela 6. Zużycie wody na potrzeby gospodarki narodowej i ludności  
dam<sup>3</sup>/rok

ogółem	663,9
przemysł	112
rolnictwo i leśnictwo	0
eksploatacja sieci wodociągowej	551,9
gospodarstwa domowe	419,5

*Źródło: Bank Danych Regionalnych.*

#### B. Sieć kanalizacyjna.

Sumaryczna długość sieci kanalizacyjnej na terenie miasta wynosi 30,1km. W roku 2006 przyłączonych było do niej łącznie 1077 budynków mieszkalnych. Z kanalizacji korzysta łącznie 92,2% całej ludności miasta. Ścieki odprowadzane są do oczyszczalni ścieków typu mechaniczno-biologicznego z podwyższonym usuwaniem biogenów o przepustowości 7000 m<sup>3</sup>/dobę.



Tabela 7. Sieć kanalizacyjna w Strzelinie.

długość czynnej sieci kanalizacyjnej	30,1 km
połączenia prowadzące do budynków mieszkalnych i zbiorowego zamieszkania	1 077 szt
ścieki odprowadzone	546,0 dam3
ludność korzystająca z sieci kanalizacyjnej w miastach	11 277 osób
ludność korzystająca z sieci kanalizacyjnej	11 277 osób

Źródło: Bank Danych Regionalnych.

Tabela 8. Gospodarka ściekowa w Strzelinie.

Ilość oczyszczanych ścieków ogółem	546,0 dam3/rok
Ścieki oczyszczane łącznie z wodami infiltracyjnymi i ściekami dowożonymi	1 015 dam3/rok
Ścieki oczyszczane razem	546 dam3/rok
Ścieki oczyszczane z podwyższonym usuwaniem biogenów	546 dam3/rok

Źródło: Bank Danych Regionalnych.

### C. Sieć gazowa.

Podmiotem zarządzającym siecią gazową w mieście jest **Dolnośląski Operator Systemu Dystrybucyjnego Sp. z o.o. Oddział Dystrybucji Wrocław**. Spółka powstała z przekształcenia Dolnośląskiej Spółki Gazownictwa. DOSD wchodzi w skład Grupy Kapitałowej Polskie Górnictwo Naftowe i Gazownictwo lecz stanowi samodzielny podmiot prawa handlowego. Według informacji dostarczonych przez DOSD (dane na koniec roku 2006) długość sieci gazowej w Strzelinie wynosi łącznie 34,406 km w tym 30,754 km to sieć niskiego ciśnienia, a 3,652 km sieć średniego ciśnienia. Ponadto na terenie miasta zlokalizowane są 3 stacje redukcyjne II<sup>o</sup>.

Gazyfikację miasta rozpoczęto w 1977 roku. Obecnie z gazu korzysta 3969 gospodarstw domowych. Roczne zużycie gazu wynosi 2 983,6 tys. m<sup>3</sup> co daje średnio 676 m<sup>3</sup>/gospodarstwo domowe. Szczegółowe dane odnośnie sieci gazowej i zużycia gazu w Strzelinie prezentuje tabela 9.

Tabela 9. Sieć gazowa w Strzelinie i zużycie gazu

długość czynnej sieci ogółem w m	34 406 m
długość czynnej sieci rozdzielczej w m	34 406 m
czynne połączenia do budynków mieszkalnych	623 szt.
odbiorcy gazu	3 969 gosp.dom.
odbiorcy gazu ogrzewający mieszkania gazem	918 gosp.dom.
zużycie gazu w tys. m <sup>3</sup>	2 683,60
zużycie gazu na ogrzewanie mieszkań w tys. m <sup>3</sup>	1 633,9
ludność korzystająca z sieci gazowej	10 885

*Źródło: Informacje dostarczone przez DOSD Oddział Dystrybucji Wrocław Sp. z o.o. oraz Bank Danych Regionalnych.*

#### D. Energia elektryczna.

Podmiotem dostarczającym energię elektryczną w Strzelinie jest EnergiaPro GRUPA TAURON S.A., Oddział Wrocław, Rejon Dystrybucji Strzelin. Według informacji dostarczonych przez dystrybutora energia elektryczna dla miasta i całej gminy Strzelin dostarczana jest z Głównego Punktu Zasilającego o mocy 50 MVA. Na obszarze całej gminy znajduje się łącznie 110 stacji transformatorowych. Ponadto na sieć składa się 18 linii elektrycznych o napięciu 20 kV i łącznej długości 123,332 km. Awaryjność sieci wynosi 21 uszkodzeń na 100 km linii w ciągu roku. W razie wystąpienia awarii zapewniona jest rezerwa dla odbiorców przyłączonych do sieci.

Według danych Banku Danych Regionalnych w roku 2006 zużycie energii elektrycznej w gospodarstwach domowych wyniosło 800MWh co w przeliczeniu na jednego mieszkańca daje 656,2kWh.

## E. Gospodarka odpadami.

Zadania z zakresu oczyszczania miasta wykonuje kilka podmiotów:

- ZPHU „Komus”
- „Eko” Usługi Transportowe
- „Magro” Wywóz nieczystości płynnych
- Trans-Formers Sp. z o.o.
- WPO “ALBA” S.A.
- Przedsiębiorstwo Usług Komunalnych Van Gansewinkel Dolny Śląsk sp. z o.o.

Odpady stałe z terenu miasta i gminy składowane są na wysypisku śmieci w Wąwolnicy, którym zarządza Centrum Usług Komunalnych i Technicznych. Wysypisko zostało oddane do użytku w 1992 roku i od tamtej pory nie było rozbudowywane. Składa się z dwóch kwater o pojemności odpowiednio 140 680 m<sup>3</sup> oraz 355 250 m<sup>3</sup>. W chwili obecnej składowisko wypełnione jest w 64%. Przewiduje się, że do końca roku 2009 jego pojemność zostanie wyczerpana. Na infrastrukturę wysypiska składają się ponadto budynek socjalny, brodzik, 7 pizometrów oraz wynajęty spychacz. W mieście prowadzona jest selektywna zbiórka odpadów, segregowane są odpady plastikowe, szklane oraz makulatura.

Tabela 10. Ilość odpadów komunalnych zebranych w ciągu roku 2006.

<b>ogółem</b>	<b>2 736,02 ton</b>
z gospodarstw domowych	1 833,92 ton
odpady zdeponowane na składowiskach w % zebranych	84,00 %


*Źródło: Bank Danych Regionalnych.*

#### 1.4. Walory turystyczne.

Do głównych atrakcji turystycznych Strzelina zaliczyć należy liczne obiekty dziedzictwa kulturowego, które stanowią świadectwo wielowiekowej historii miasta. Niestety w wyniku działań wojennych wiele z nich zostało całkowicie zniszczonych. Do najważniejszych zabytków, które przetrwały do dnia dzisiejszego, zaliczyć należy następujące obiekty:

- **Ruina ratusza i wieży ratuszowej** – budynek ratusza wraz z wieżą w stylu renesansowym wzniesiony został w połowie XVI wieku w miejscu dawnego domu kupieckiego. Po pożarze w 1706 roku i później wielokrotnie przebudowywany. W wyniku działań wojennych ratusz został całkowicie zniszczony. Wieżę została wysadzona, pozostał jedynie czworoboczny fragment podstawy wieży jako trwała ruina. Obecnie obiekt jest odbudowywany. Dotychczas zrekonstruowana została wieża.
- **Fragment murów obronnych** – pochodzenie datowane na XIII wiek
- **Baszta Prochowa** – wybudowana w XII wieku
- **Zespół klasztorny** – w jego skład wchodzi XV wieczny kościół parafialny Podwyższenia Krzyża Św., dzwonnica, mur okalający z bramą oraz dom klasztorny sióstr Boromeuszek. W kościele znajduje się barokowy krucyfiks, w zakrystii zachowały się barokowe meble. Kościół pierwotnie wybudowany został w stylu gotyckim, a następnie przebudowany w stylu barokowym z zachowaniem zewnętrznego stylu.
- **Kościół Ewangelicki Braci Czeskich** – obecnie kościół Matki Chrystusa i Św. Jana Apostoła wraz z murem okalającym i bramą. Kościół prowadzony był przez wiele różnych wspólnot wyznaniowych – protestantów, Braci Czeskich, ewangelików.

- **Kaplica szpitalna św. Jerzego** – wybudowana w XIV wieku i przebudowana w wieku XVIII po pożarze.
- **Rotunda św. Gotarda** – pochodząca z XIII wieku i następnie rozbudowana na przełomie wieku XIV i XV. Jest to jedna z najstarszych budowli sakralnych na Śląsku.
- **Zespół dworca kolejowego** – wybudowany w 1871 roku, w skład którego wchodzi budynek dworca, wiaty peronowe, nastawnia, świetlica i telegraf oraz budynek wagi kolejowej
- **Browar** – wybudowany w latach 1880-1915, w skład którego wchodzi 3 budynki produkcyjne oraz kotłownia i mur okalający wraz z bramą wjazdową, obecnie ruina
- **Zespół młyna** – wybudowany w 1864 roku na który składają się budynek gospodarczy, budynek mieszkalny oraz budynek bramy z murem
- **Zespół cukrowni** – z 1872 roku
- **Dom Księżąt Brzeskich** - wybudowany na początku XVII wieku na polecenie księcia brzeskiego Joachima Fryderyka, w miejscu. danego klasztoru klarysek. W późniejszych latach służył jako siedziba różnych urzędów. Po zakończeniu wojny budynek znajdował się w ruinie. Jego renowacja rozpoczęła się dopiero po 1990 roku.



Fot 1. Rotunda św. Gotarda.



Fot. 2. Dom Książąt Brzeskich.

Ponadto programem ochrony zabytków objęte zostały strzelińskie cmentarze, z których najstarsze – przy ulicy wrocławskiej i przy ulicy Staszica – założone zostały odpowiednio w pierwszej połowie XVI i pierwszej połowie XVII wieku. Pozostałe cmentarze zabytkowe pochodzą z końca XIX i początku XX wieku.

Najliczniejszą grupę obiektów zabytkowych w Strzelinie stanowią kamienice i budynki mieszkalne. Większość z nich wybudowana została w drugiej połowie i pod koniec XIX wieku.

Turyści odwiedzający Strzelin i okolice mogą skorzystać z położonego na wzgórzu parkowym Hotelu, posiadającego 41 miejsc noclegowych. Osoby preferujące aktywny wypoczynek mają do swojej dyspozycji dwa szlaki turystyczne. Szlak czerwony, o długości 2,5 km prowadzi ze Strzelina do Ziębic przez Koziniec - Trzy Dęby - Gromnik - Dobroszów - Kalinka - Źródło Cyryla. Szlak historyczny, długości 3,4 km, prowadzi turystów od budynku dworca PKP przez najważniejsze zabytki Strzelina i kończy się w Rynku.

Znaczenie zabytków Strzelina jest doceniane przez turystów o czym może świadczyć fakt, iż od roku 2005 zauważa się systematyczny wzrost osób korzystających z noclegów na terenie miasta. O ile w 2005 roku było to 2588 osób (w tym 849 turystów zagranicznych) to w 2006 roku - 3461 (w tym 1339 turystów zagranicznych), a w 2007 roku 4022 turystów (w tym 1757 zagranicznych)<sup>2</sup>. Zwiększenie ruchu w połączeniu z rewitalizacją miejsc historycznie atrakcyjnych, może spowodować zwiększenie potencjału turystycznego miasta.

Do pobudzenia aktywności turystycznej niewątpliwie przyczyniła się częściowa odbudowa wieży ratuszowej, która została udostępniona dla ruchu turystycznego. Dane przedstawiono poniżej (osoby/rok):

	2006 rok	2007 rok	2008 rok
miejscowi:	100	300	550
wycieczki szkolne:	300	500	500
zagraniczni:	100	200	300
imprezy:	-	500	600

---

<sup>2</sup> Na podstawie danych Banku Danych Regionalnych

Z powyższych danych jasno wynika, że wzrost ruchu turystycznego jest efektem procesów rewitalizacyjnych podjętych już w poprzednim programowaniu.

### 1.5. Struktura gospodarki lokalnej.

Według informacji statystycznych na koniec roku 2006 w Strzelinie działalność gospodarczą prowadziły łącznie 1233 podmioty z czego 1177 to podmioty działające w sektorze prywatnym. Pod względem formy prawnej najliczniejszą grupę stanowią osoby fizyczne prowadzące działalność gospodarczą, stanowią one 71% ogółu podmiotów gospodarki narodowej. Dla porównania proporcja ta dla obszarów miejskich całego Województwa Dolnośląskiego wynosiła w 2006 roku 75%. Szczegółowe dane odnośnie liczby podmiotów gospodarczych oraz ich formy prawnej zawiera poniższa tabela.

Tabela 11. Podmioty gospodarki narodowej w Strzelinie.

Ogółem		2006
		1233
sektor publiczny	podmioty gosp. narodowej ogółem	56
	państwowe i samorządowe jednostki prawa budżetowego	42
	spółki handlowe	3
sektor prywatny	podmioty gosp. Narodowej ogółem	1177
	osoby fizyczne	844



	<b>spółki handlowe</b>	59
	<b>spółki handlowe z udziałem kapitału zagranicznego</b>	20
	<b>spółdzielnie</b>	9
	<b>fundacje</b>	1
	<b>stowarzyszenia i organizacje społeczne</b>	32

*Źródło: Opracowanie własne na podstawie informacji Banku Danych Regionalnych.*

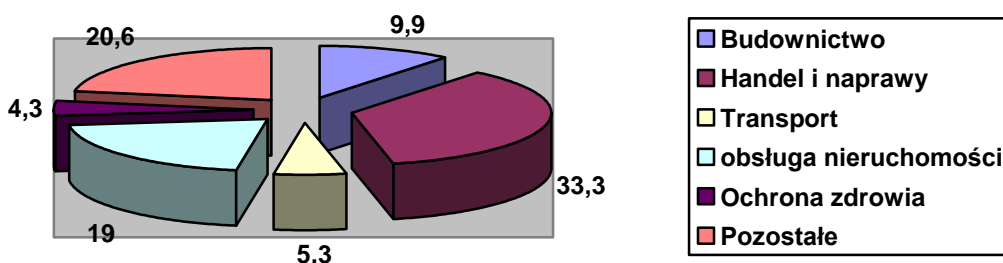
Najwięcej podmiotów gospodarczych sklasyfikowanych zostało w sekcji handel i naprawy. Stanowią one nieco ponad 1/3 (33%) wszystkich podmiotów przedsiębiorstw. Znaczącą gałęzią lokalnej gospodarki jest również budownictwo oraz obsługa nieruchomości – odpowiednio 10% i 20%. Precyzyjniejsze dane o liczbie podmiotów gospodarczych Strzelina w podziale na sekcje zawiera tabela oraz wykres.

Tabela 12. Podmioty gospodarcze w Strzelinie w wybranych sekcjach (nazwy sekcji skrócone)

<b>Sekcja</b>	<b>Przemysł D</b>	<b>Budownictwo F</b>	<b>Handel i naprawy G</b>	<b>Transport I</b>	<b>Obsługa nieruchomości K</b>	<b>Ochrona zdrowia N</b>	<b>Ogółem</b>
<b>Liczba podmiotów</b>	91	122	411	66	235	54	1233

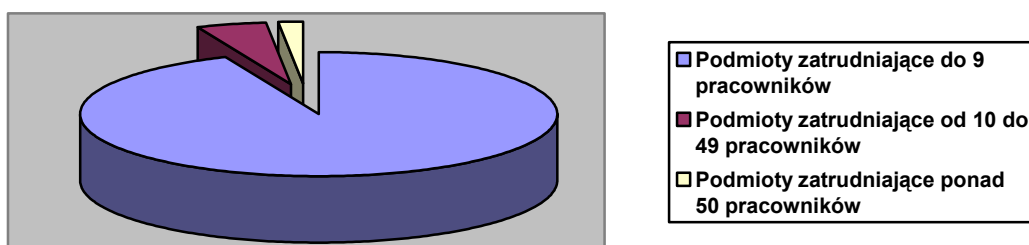
*Źródło: Opracowanie własne na podstawie informacji Banku Danych Regionalnych.*

Wykres 3. Procentowy udział podmiotów gospodarczych wybranych sekcji PKD w ogólnej liczbie podmiotów.



*Źródło: Opracowanie własne na podstawie Rocznika Statystycznego Województwa Dolnośląskiego 2007.*

Wykres 3 . Podmioty gospodarcze według liczby zatrudnionych (Miasto i Gmina Strzelin).



*Źródło: Opracowanie własne na podstawie Rocznika Statystycznego Województwa Dolnośląskiego 2007.*

W roku 2007 uchwałą Rady Miejskiej wprowadzony został system preferencji dla przedsiębiorców w postaci systemu zwolnień od podatku od gruntów i budynków wykorzystywanych do prowadzenia działalności gospodarczej. Ze zwolnień tych skorzystać mogą osoby rozpoczynające działalność gospodarczą na terenie Strzelina, przedsiębiorcy poszerzający dotychczasowy zakres działalności oraz przedsiębiorcy, którzy w związku z

inwestycjami tworzą nowe miejsca pracy. W pierwszych dwóch przypadkach okres zwolnienia od podatku przysługuje na okres 1 roku. W ostatnim przypadku okres zwolnienia jest uzależniony od liczby nowoutworzonych miejsc pracy:

- 1 rok jeśli utworzonych zostały co najmniej 5 nowych miejsc pracy
- 2 lata jeśli utworzonych zostały co najmniej 15 nowych miejsc pracy
- 3 lata jeśli utworzonych zostały co najmniej 25 nowych miejsc pracy
- 4 lata jeśli utworzonych zostały co najmniej 50 nowych miejsc pracy
- 5 lata jeśli utworzonych zostały co najmniej 100 nowych miejsc pracy

## 1.6. Oświata i wychowanie.

Na sieć gminnych placówek oświatowych w Strzelinie składają się Przedszkole Miejskie oraz dwie Szkoły Podstawowe i dwa Gimnazja. W bieżącym roku szkolnym na poziomie podstawowym naukę pobiera 986 uczniów, natomiast na poziomie gimnazjalnym 687. Obecnie liczba dzieci uczęszczających do szkół podstawowych i gimnazjów spada, ale w roku szkolnym 2010/2011 przewiduje się odwrócenie tego trendu. Dane w tym zakresie prezentuje tabela.

Tabela 13. Liczba uczniów szkół podstawowych i gimnazjów strzelińskich w latach 2005 – 2011

Szkoły Podstawowe i gimnazja	Rok szkolny					
	2005/2006	2006/2007	2007/2008	2008/2009	2009/2010	2010/2011
Szkoła Podstawowa nr 4	596	591	540	532	490	525
Szkoła Podstawowa nr 5	501	461	446	455	423	448
Gimnazjum nr 1	215	211	198	226	231	195
Gimnazjum nr 2	546	492	489	425	406	402
<b>Razem</b>	<b>1858</b>	<b>1755</b>	<b>1673</b>	<b>1638</b>	<b>1550</b>	<b>1570</b>

Źródło: UMiG Strzelin.

Tabela 14. Kwalifikacje zawodowe nauczycieli i ilość etatów.

Posiadane kwalifikacje	Stopień awansu zawodowego nauczyciela							
	stażysta		kontraktowy		Mianowany		Dyplomowany	
	SP	G	SP	G	SP	G	SP	G
doktor, magister z przyg. pedagogicznym	2	5	6	11	17	43	42	25
magister z przyg. pedagogicznym, licencjat z przyg. pedagogicznym	1	1	2		1	1		
licencjat bez przyg. pedagogicznego		2						
Inne kwalifikacje					1			
<b>Łącznie</b>	<b>3</b>	<b>8</b>	<b>8</b>	<b>11</b>	<b>19</b>	<b>44</b>	<b>42</b>	<b>25</b>

Źródło: UMiG Strzelin.

Zarówno szkoły podstawowe jak i gimnazja udostępniają swoim uczniom świetlice oraz organizują zajęcia pozalekcyjne. W szkołach podstawowych zajęcia w świetlicy odbywają się wymiarze łącznie 100 godzin tygodniowo, w gimnazjum nr 2 jest to 13 godzin tygodniowo. Zajęcia pozalekcyjne w wymiarze łącznie 11 godzin tygodniowo odbywał się w Szkołach Podstawowych oraz 28 godzin tygodniowo w gimnazjach.

### 1.7. Ochrona zdrowia.

Na terenie Strzelina nie ma większych trudności z dostępem do usług medycznych. Opiekę zdrowotną zapewniają Niepubliczny Zakład Opieki Zdrowotnej Strzelińskie Centrum Medyczne, Publiczne i Niepubliczne Zakłady Opieki Zdrowotnej. Listę palcówek oraz zakres świadczonych w ich ramach usług zawiera tabela.

Tabela 15. Zakłady Opieki Zdrowotnej w Strzelinie.

Nazwa palcówki	Zakres dostępnych usług
----------------	-------------------------

Publiczny Zakład Lecznictwa Ambulatoryjnego	PORADNIE: kardiologia, alergologia, dermatologia, neurologia, gruźlica i chorób płuc, ginekologiczno-położnicza, chirurgia ogólna i urazowo-ortopedyczna, okulistyka, otolaryngologia, urologia, zdrowia psychicznego, terapii uzależnień.
Niepubliczny Zakład Podstawowej Opieki Zdrowotnej ul. Kochanowskiego	podstawowa opieka zdrowotna
Niepubliczny Zakład Opieki Zdrowotnej MEDICUS	POZ internistyczna i pediatryczna, stomatologia, medycyna paliatywna, hospicjum domowe
Centrum Rehabilitacji i Neuropsychiatrii CELESTYN NZOZ	ODDZIAŁY: dzienny psychiatryczny ogólny i dla dzieci, ośrodek rehabilitacji dziennej, ośrodek rehabilitacji dziennej dla dzieci
Niepubliczny Zakład Opieki Zdrowotnej Strzelińskie Centrum Medyczne	ODDZIAŁY: ginekologiczno-położniczy, noworodkowy, dziecięcy, chorób wewnętrznych, chirurgii ogólnej
NZOZ Praktyka Lekarza Rodzinnego Piotr Więcek	Lekarz rodzinny

Źródło: Opracowanie własne na podstawie [www.rynekmedyczny.pl](http://www.rynekmedyczny.pl),  
[www.szukaj.sluzbazdrowia.pl](http://www.szukaj.sluzbazdrowia.pl) oraz danych dostarczonych przez UMIG Strzelin.

## 1.8. Kultura.

Najważniejszą instytucją organizującą życie kulturalne w mieście jest Strzeliński Ośrodek Kultury. Strzelinianie mogą rozwijać swoje zainteresowania artystyczno-kulturalne w jednej z kilku sekcji: teatralno-kabaretowej, brydżowej, spotkań z filozofią, muzyczno-wokalnej, tanecznej, szachowej, plastycznej i dziennikarskiej oraz uczyć się gry na fortepianie i instrumentach dętych.

W ramach Strzelińskiego Ośrodka Kultury działa również Galeria Skalna, w której prezentowane są dokonania artystyczne lokalnych artystów. Wśród strzelińskich grup artystycznych, działających na szczeblu lokalnym, wymienić należy Strzelińską Orkiestrę Miejską, zespół rockowy HMON oraz grupę kabaretową „Gryźli”.

Strzeliński Ośrodek Kultury jest odpowiedzialny za realizację imprez cyklicznych oraz uroczystości państwowych tj. Lato ze Strzelcem, Dni Patrona Miasta – Michała Archanioła, Dożynki Gminne oraz realizację innych imprez okazjonalnych, np.: Dnia Dziecka. Na wspomniane imprezy zapraszani są artyści zarówno lokalni jak i z całej Polski.

Listę placówek kulturalnych uzupełniają Miejska i Gminna Biblioteka Publiczna oraz filia Dolnośląskiej Biblioteki Pedagogicznej.

### **1.9. Sport i rekreacja.**

Podmiotem zarządzającym infrastrukturą sportowo-rekreacyjną jest Strzeliński Ośrodek Sportu i Rekreacji. W jej skład wchodzi następujące obiekty:

- Hala sportowa
- Boisko Piłkarskie
- Kąpielisko miejskie w parku miejskim
- Pawilon Sportowy Pilawa z lodowiskiem naturalnym
- Stadion miejski

OSiR jest również głównym animatorem imprez sportowych w mieście – od szczebla lokalnego po ogólnopolski. Ich listę zwiera poniższa tabela.

Tabela 17. Imprezy sportowe na terenie miasta Strzelin.

<b>Nazwa imprezy</b>	<b>Organizator</b>	<b>Charakter imprezy *</b>	<b>Czas trwania (ilość dni)</b>	<b>Szacunkowa ilość uczestników</b>
Halowa Liga Piłki Nożnej	OSiR Strzelin	Powiatowa	Styczeń-marzec	312
Otwarty Turniej Brydża Sportowego	OSiR Strzelin	Powiatowa	1	18
Turniej Tenisa Stołowego	OSiR Strzelin	Powiatowa	1	34
I Powiatowy Bieg Gotarda	OSiR Strzelin	Powiatowa	1	27
Otwarte Zawody Wędkarskie	OSiR Strzelin	Powiatowa	1	150
II Runda Pucharu Polski Juniorów Młodszych w Łucznictwie	KS Strzelec, OSiR Strzelin	Ogólnopolska	1	141
Festyn Sportowo-Rekreacyjny	KS Strzelec, OSiR Strzelin	Powiatowa	1	76
Gry Rekreacyjne – XXX Spartakiada Rekreacyjna	OSiR Strzelin	Wojewódzka	1	84
Młodzieżowe Zawody Wędkarskie	OSiR Strzelin	Lokalna	1	53
Festyn Sportowo – Rekreacyjny	OSiR Strzelin	Lokalny	1	77
Memoriał „Sławka”	UTKS Granit	Ogólnopolska	2	120
Otwarty Turniej Tenisa Stołowego	UTKS Granit	Wojewódzka	1	90
Turniej Piłki Nożnej Orlików	Quick Mix Strzelinianka	Wojewódzka	1	70
Sztafetowe Biegi Przelajowe	SZS	Powiatowa	1	400
Mini Siatkówka	SZS	Powiatowa	1	100
Mini Koszykówka	SZS	Powiatowa	1	100
Mini Piłka Ręczna	SZS	Powiatowa	1	100
Mini Piłka Nożna	SZS	Powiatowa	1	100
Tenis Stołowy	SZS	Powiatowa	1	80
Turniej PN „Puchar Starosty”	SZS	Powiatowa	1	500
Piłka Siatkowa	SZS	Powiatowa	1	100

Piłka Koszowa	SZS	Powiatowa	1	80
Piłka Ręczna	SZS	Powiatowa	1	80
Zawody Rekreacyjne klas I-III	SZS	Powiatowa	1	100
Zajęcia rekreacyjne klas III-IV	SZS	Powiatowa	1	100
II Runda Pucharu Polski Juniorów Młodszych	K.S. " Strzelec", Strzelin	Ogólnopolska	3	141
Dolnośląskie Zawody Łucznicze Dzieci i Młodzików	KS Strzelec, OSiR Strzelin	Wojewódzka	3	65
Strefowy Turniej Orlików	Quick Mix Strzelinianka	Wojewódzka	1	70
Turniej Łuczniczy	OSiR Strzelin	Wojewódzka	1	40
Międzynarodowy Turniej Piłki Nożnej Oldbojów	KS Strzelec, OSiR Strzelin	Wojewódzka	1	84
Otwarty Bieg Przełajowy „Polska Biega”	OSiR Strzelin	Ogólnopolska	1	5
Turniej Niepodległościowy o Puchar SZS w Halowej Piłce Nożnej	SZS, OSiR Strzelin	Lokalna	1	56
Mikołajkowy Turniej w Halowej Piłce Nożnej	SZS, OSiR Strzelin	Powiatowa	1	60
Gwiazdkowy Turniej w Podnoszeniu Ciężarów	KS Strzelec	Wojewódzka	1	34
Halowa Liga Piłki Nożnej	OSiR Strzelin	Powiatowa	XI-XII	220

*Źródło: Informacje dostarczone przez UMiG Strzelin*

Mieszkańcy miasta realizują swoje zainteresowania sportowe zrzeszając się w klubach i związkach sportowych. Do najważniejszych – z racji osiąganych wyników sportowych - należy zaliczyć KS „Strzelec”, Klub Sportowy „Quick Mix Strzelinianka”, UTKS „Granit”. Ponadto w kontekście ważnych stowarzyszeń sportowych należy wymienić również Miejsko-Gminne Zrzeszenie Lokalne Zespoły Ludowe.



Zawodnicy startujący w zawodach sportowych w barwach strzeleńskich klubów sportowych odnoszą sukcesy na szczeblu wojewódzkim i ogólnopolskim, biorą również udział w zawodach organizowanych poza granicami Polski. W tym kontekście wymienić należy przede wszystkim sportowców KS „Strzelec”, którzy wielokrotnie zdobywali tytuły mistrzowskie i wicemistrzowskie w zawodach łuczniczych i w podnoszeniu ciężarów. Ponadto strzeleńscy sportowcy zdobywali I, II i III miejsca w zawodach szczebla wojewódzkiego w tak różnych dyscyplinach jak brydż, piłka siatkowa czy piłka nożna.

Tabela 16. Stowarzyszenia sportowe działające na terenie gminy Strzelin.

<b>Nazwa związku, stowarzyszenia, klubu sportowego</b>	<b>Zakres działalności</b>	<b>Ilość uczestników</b>
Klub Sportowy „Strzelec”	Sekcja łucznictwa i sekcja podnoszenia ciężarów	78
Klub Sportowy „Quick Mix Strzelinianka”	Piłka nożna	130
Miejsko – Gminne Zrzeszenie Ludowe Zespoły Sportowe	Wszechstronne krzewienie kultury fizycznej i turystyki ze szczególnym uwzględnieniem środowiska wiejskiego; prowadzenie rozgrywek: piłki nożnej, siatkowej; organizowanie turniejów w piłce nożnej, siatkowej, koszykówce, piegów przełajowych; współdziałanie z innymi podmiotami w zakresie sportu i rekreacji.	Ok. 50
Miejsko – Gminny Szkolny Związek Sportowy	Programowanie działalności sportowej w środowisku szkolnym na terenie Gminy; popularyzowanie kultury fizycznej i zdrowotnej, organizacja imprez i zawodów sportowych	Uczniowie wszystkich szkół podstawowych i gimnazjum
UTKS „Granit”	Tenis stołowy	60

Źródło: Informacje dostarczone przez UMiG Strzelin.

Wśród innych stowarzyszeń sportowych mających siedzibę w Strzelinie wymienić należy Strzelińskie Stowarzyszenie Footbogu, Strzeliński Klub Taekwon-Do, Strzeliński Klub Karate Kyokushin oraz TKKF Ognisko „Jastrząb”.

#### **1.10. Organizacje pozarządowe.**

Organizacje pozarządowe stanowią bardzo istotny element kształtujący jakość kapitału społecznego miasta. Obywatele zrzeszeni w stowarzyszeniach i związkach realizując własne potrzeby i interesy mogą być również bardzo ważnym partnerem miasta w zakresie realizacji zadań związanych z rozwojem lokalnym. Według informacji portalu [www.ngo.pl](http://www.ngo.pl) w Strzelinie swoją siedzibę ma 71 organizacji III sektora. Spektrum problemów i obszarów ich aktywności jest bardzo szerokie – od stowarzyszeń zajmujących się szeroko rozumianą pomocą i integracją społeczną, przez stowarzyszenia sportowe, kulturalne po stowarzyszenia aktywne na polu edukacji. W tym kontekście wymienić można następujące organizacje (poza wskazanymi w poprzednim podrozdziale związkami sportowymi) m.in.:

- Stowarzyszenie Uniwersytet Trzeciego Wieku – organizacja pożytku publicznego
- Strzelińskie Stowarzyszenie na Rzecz Profilaktyki i Rozwiązywania Problemów Uzależnień – organizacja pożytku publicznego
- Strzelińskie koło Polskiego Związku Niewidomych
- PTTK Oddział Ziemi Strzelińskiej
- Stowarzyszenie Edukacyjne SLAVIA
- Towarzystwo Miłośników Ziemi Strzelińskiej
- Stowarzyszenie Inicjatyw Społeczno-Gospodarczych
- Stowarzyszenie Niezależnych Artystów Grupa Strzelińska

Strzelin należy również do stowarzyszeń i związków gminnych: Związku Międzygminnego Ślęza-Oława (od 2003 roku) oraz Stowarzyszenia Gmin Polskich Euroregionu Glacensis (od 2006 roku).

Związek Międzygminny Ślęza-Oława został zawiązany w celu rozwoju i rozbudowy infrastruktury zapewniającej ochronę naturalnych zasobów wód w zlewni Oławy i Ślęzy, zaopatrzenie w wodę oraz rozbudowę kanalizacji usuwanie i oczyszczenie ścieków komunalnych.

Stowarzyszenia Gmin Polskich Euroregionu Glacensis zostało zawiązane w celu rozwijania współpracy ponadgranicznej w zakresie poprawy i rozwoju infrastruktury komunikacyjnej pogranicza, tworzenia warunków do rozwoju polsko-czeskich przedsiębiorstw i powoływanie wspólnych polsko-czeskich stref ekonomicznych jak również wspólnego planowania regionalnego. Ponadto w obszarze zainteresowań związku znajdują się również kwestie związane z rozwojem turystyki i tworzeniem nowych obszarów chronionych.

## **2. Wyznaczanie obszaru rewitalizowanego.**

### **2.1. Uspołecznienie procesu opracowywania Lokalnego Programu Rewitalizacji.**

W prace nad przygotowaniem Lokalnego Programu Rewitalizacji zostali zaangażowani przedstawiciele władz miasta oraz jego mieszkańcy. W tym celu zostało zorganizowane spotkanie konsultacyjno-warsztatowe podczas którego uczestnicy mieli możliwość wyrażenia swoich oczekiwań oraz zgłaszania wniosków w zakresie najpilniejszych kierunków działań inwestycyjnych.

W trakcie spotkania jego uczestnicy zostali zaznajomieni z logiką działań rewitalizacyjnych oraz wytycznymi i wymogami jakie musi spełnić program rewitalizacji.

Następnym etapem prac była prezentacja i dyskusja nad wynikami analitycznej części prac. Uczestnicy zapoznani zostali z kryteriami wyznaczania obszaru wsparcia oraz wartościami jakie wskaźniki przyjmują na poszczególnych ulicach. Na tej podstawie wyznaczony został obszar wsparcia. Następnie przeprowadzono analizę SWOT dla obszaru wsparcia oraz zgłoszono i dyskutowano propozycje konkretnych działań inwestycyjnych. Rezultatem tej części prac było sporządzenie listy zadań, które będą realizowane na obszarze wsparcia.



Fot. 3 i 4. Spotkanie z Radnymi Rady Miejskiej Strzelina poświęcone Lokalnemu Programowi Rewitalizacji.

## **2.2. Metoda identyfikacji obszaru rewitalizowanego.**

Obszar rewitalizacji wyznaczony został w oparciu o analizę danych statystycznych dostarczonych przez Urząd Miasta, Ośrodek Pomocy Społecznej oraz Powiatowy Urząd Pracy w Strzelinie. Przy wyznaczaniu obszaru wsparcia posłużono się Wytycznymi dotyczącymi przygotowania Lokalnego Programu Rewitalizacji, opracowanymi przez IZ dla Województwa Dolnośląskiego z lutego 2008 roku oraz rozporządzeniem Ministra Rozwoju Regionalnego z 16 stycznia 2008 roku. Ponieważ Lokalny Program Rewitalizacji nie przewiduje projektów z zakresu mieszkalnictwa zrezygnowano tym samym z wykorzystania zmodyfikowanej listy kryteriów w wytycznych MRR w której jako wartość referencyjną przyjęto średnią dla województwa.

Na podstawie zgromadzonych danych wyliczona została wartość poszczególnych wskaźników na każdej z ulic miasta. Umożliwiło to identyfikację tych rejonów miasta, w których zastosowane wskaźniki uzasadniają podjęcie działań rewitalizacyjnych. Za takowe uznane zostały te ulice, na które wartość wskaźników przekracza średnie wartości dla miasta co świadczy o wyższej intensywności występowania niepożądanych zjawisk społecznych.

Wyznaczając obszar wsparcia posłużono się następującymi wskaźnikami:

- Wysoki poziom ubóstwa i wykluczenia – mierzony odsetkiem osób uprawnionych do korzystania z zasiłków pomocy społecznej
- Niestabilne trendy demograficzne – starzenie się społeczeństwa, mierzone odsetkiem osób w wieku poprodukcyjnym
- Niski poziom wykształcenia – mierzony odsetkiem osób bezrobotnych bez wykształcenia w grupie osób aktywnych zawodowo

### 2.3. Diagnoza miasta pod względem przyjętych kryteriów identyfikacji obszaru wsparcia.

#### Kryterium 1. Wysoki poziom ubóstwa.

Najczęstszym powodem przyznawania zasiłku jest w Strzelinie bezrobocie. W roku 2007 z tego tytułu wsparcie z Ośrodka Pomocy Społecznej otrzymało 608 rodzin. Wśród pozostałych przyczyn trudnej sytuacji życiowej, wymagającej działań interwencyjnych ze strony gminy, wymienić należy niepełnosprawność, długotrwałą chorobę oraz trudności w sprawach opiekuńczo wychowawczych. Szczegółowe dane o liczbie rodzin korzystających z zasiłków oraz przyczynach trudnej sytuacji życiowej przedstawia poniższa tabela.

Tabela 18. Powody trudnej sytuacji życiowej (liczba rodzin) w 2007 roku.

POWODY TRUDNEJ SYTUACJI ŻYCIOWEJ		2005	2006	2007
Ubóstwo		0	0	0
Sieroctwo		0	0	0
Bezdomność		16	16	15
Ochrona macierzyństwa		39	36	18
Bezrobocie		406	414	404
Niepełnosprawność		134	136	188
Długotrwała lub ciężka choroba		112	87	158
Bezradność w sprawach opiekuńczo-wychowawczych i prowadzenia gosp. dom.-	Ogółem	68	70	53
	Rodziny niepełne	52	40	50
	Rodziny wielodzietne	9	14	3
Alkoholizm		7	6	1

Narkomania	0	0	0
Trudności w dostosowaniu do życia po opuszczeniu zakładu karnego	10	0	5
Zdarzenia losowe	0	1	0
Sytuacja kryzysowa	0	0	0

*Źródło: Opracowanie własne na podstawie danych GOPS w Strzelinie.*

Dla potrzeb niniejszego dokumentu szczególnie istotne znaczenie ma przestrzenne zróżnicowanie problemu ubóstwa i wykluczenia. Analiza danych pod tym kątem umożliwi zidentyfikowanie obszaru, w którym problem ten charakteryzuje się szczególnym nasileniem. Poniższa tabela zawiera informacje o liczbie i odsetku osób korzystających z zasiłków w rozbiciu na poszczególne ulice. Średnia wartość wskaźnika dla całego miasta wynosi 8,54.

Tabela 19. Poziom ubóstwa i wykluczenia w rozbiciu na ulice.

Ulica	Liczba mieszkańców	Liczba osób korzystających z zasiłków społecznych	Odsetek korzystających z zasiłków społecznych w %
Bella	30	0	0,00
Bolka I Świdnickiego	363	43	11,85
Borowska	3	2	66,67
Borowska-Zaułek	17	6	35,29
Brzegowa	481	56	11,64
Chopina	81	13	16,05
Dąbrowskiej	21	0	0,00
Dubois	169	14	8,28
Dzierżonowska	303	50	16,50
Świętego Floriana	225	6	2,67
Gałczyńskiego	58	0	0,00
Edwarda Grota Roweckiego	1182	97	8,21
Górnicza	57	4	7,02
Górzysta	58	0	0,00
Świętego Jana	369	0	0,00
Jana Pawła II	294	27	9,18
Kamienna	114	9	7,89
Kochanowskiego	20	0	0,00



Kolejowa	6	0	0,00
Konopnickiej	354	89	25,14
Kopernika	48	2	4,17
Kościelna	188	7	3,72
Kościuszki	381	65	17,06
Kraśińskiego	47	0	0,00
Królowej Jadwigi	19	1	5,26
Krótką	22	0	0,00
Krzepicka	12	6	50,00
Bolesława Krzywoustego	44	0	0,00
Książąt Brzeskich	148	21	14,19
Kwiatkowskiego	120	3	2,50
Langego	70	0	0,00
Łąkowa	74	0	0,00
Władysława Łokietka	148	0	0,00
Matejki	98	7	7,14
Świętego Michała Archanioła	107	6	5,61
Księdza Michałkiewicza	27	0	0,00
Mickiewicza	87	10	11,49
Moniuszki	0	0	----
Ogrodowa	76	3	3,95
Okrzei	125	6	4,80
Oławska	96	9	9,38
Orzeszkowej	83	0	0,00
Parkowa	24	0	0,00
Marszałka Piłsudskiego	424	27	6,37
Plac 1 Maja	144	12	8,33
Plac Pokoju	15	1	6,67
Pocztowa	245	31	12,65
Podwale	323	30	9,29
Polna	51	6	11,76
Księcia Poniatowskiego	124	2	1,61
Księdza Popiełuszki	81	0	0,00
Powstańców Śląskich	34	0	0,00
Kazimierza Pułaskiego	14	0	0,00
Rapackiego	14	0	0,00
Reja	36	0	0,00
Reymonta	25	3	12,00
Różana	20	0	0,00
Rybna	77	8	10,39
Rycerska	29	20	68,97
Rynek	539	32	5,94
Sienkiewicza	256	4	1,56
Edwarda Sikorskiego	101	1	0,99
Skawińska	23	17	73,91
Stonieczna	70	1	1,43
Słowackiego	75	2	2,67
Staromiejska	253	55	21,74
Staszica	581	53	9,12
Wita Stwosza	82	2	2,44

Szybalskiego	78	3	3,85
Westerplatte	9	0	0,00
Witosa	28	0	0,00
Wiśniowa	28	0	0,00
Wodna	96	7	7,29
Wojska Polskiego	498	33	6,63
Wolności	323	36	11,15
Wrocławska	148	5	3,38
Zamkowa	105	5	4,76
Zapolskiej	36	0	0,00
Zawadzkiego	72	0	0,00
Ząbkowicka	594	56	9,43
Zielna	36	2	5,56
Źródłana	0	0	----
Żwirki i Wigury	86	0	0,00
Bolesława Chrobrego	55	1	1,82
Grunwaldzka	6	0	0,00
Młynarska	50	9	18,00
Piastowska	22	1	4,55
Leśna	72	3	4,17
Michała Bałuckiego	11	0	0,00
Józefa Ignacego Kraszewskiego	9	0	0,00
Krucza	8	2	25,00
Galla Anonima	14	0	0,00
Gliniana	102	23	22,55
Zofii Nałkowskiej	11	0	0,00
Jana Długosza	14	0	0,00
Plac Świętego Jana	9	7	77,78
Edwarda Lubowskiego	0	0	----
Sosnowa	15	0	0,00
Weteranów	8	0	0,00
Władysława Łozińskiego	6	0	0,00
Adama Asnyka	3	0	0,00
Cypriana Kamila Norwida	8	0	0,00
Wincentego Kadłubka	2	0	0,00
Zygmunta Berlinga	4	0	0,00
Władysława Broniewskiego	3	0	0,00
<b>MIASTO</b>	<b>12454</b>	<b>1062</b>	<b>8,54</b>

*Źródło: Opracowanie własne na podstawie danych GOPS Strzelin.*

## Kryterium 2. Niestabilne trendy demograficzne.

Drugim z kryteriów, zastosowanym w niniejszym dokumencie, jest kryterium niestabilnych trendów demograficznych, definiowane zgodnie z przywoływanym wyżej rozporządzeniem jako odsetek osób w wieku poprodukcyjnym. Kolejna tabela zawiera dane obrazujące rozkład liczy osób w tej grupie wiekowej w rozbiciu na poszczególne ulice. Średnia wartość wskaźnika dla miasta wynosi 14,82

Tabela 20. Odsetek osób w wieku poprodukcyjnym w Strzelinie w rozbiciu na ulice.

Ulica	Liczba mieszkańców	Liczba mieszkańców w wieku poprodukcyjnym	Odsetek osób w wieku poprodukcyjnym w %
Bella	30	3	10,00
Bolka I Świdnickiego	363	67	18,46
Borowska	3	0	0,00
Borowska-Zaułek	17	1	5,88
Brzegowa	481	63	13,10
Chopina	81	3	3,70
Dąbrowskiej	21	2	9,52
Dubois	169	35	20,71
Dzierżonowska	303	51	16,83
Świętego Floriana	225	41	18,22
Gałczyńskiego	58	2	3,45
Generała Grota Roweckiego	1182	98	8,29
Górnicza	57	9	15,79
Górzysta	58	7	12,07
Świętego Jana	369	15	4,07
Jana Pawła II	294	41	13,95
Kamienna	114	27	23,68
Kochanowskiego	20	1	5,00
Kolejowa	6	0	0,00
Konopnickiej	354	38	10,73
Kopernika	48	5	10,42
Kościelna	188	29	15,43
Kościuszki	381	94	24,67
Krasińskiego	47	4	8,51
Królowej Jadwigi	19	4	21,05
Krótką	22	6	27,27
Krzepicka	12	0	0,00

Bolesława Krzywoustego	44	6	13,64
Książąt Brzeskich	148	42	28,38
Kwiatkowskiego	120	10	8,33
Langego	70	4	5,71
Łąkowa	74	7	9,46
Władysława Łokietka	148	14	9,46
Matejki	98	9	9,18
Świętego Michała Archanioła	107	22	20,56
Księdza Michałkiewicza	27	2	7,41
Mickiewicza	87	15	17,24
Moniuszki	0	0	----
Ogrodowa	76	17	22,37
Okrzei	125	15	12,00
Oławska	96	9	9,38
Orzeszkowej	83	7	8,43
Parkowa	24	5	20,83
Marszałka Piłsudskiego	424	94	22,17
Plac 1 Maja	144	32	22,22
Plac Pokoju	15	3	20,00
Pocztowa	245	8	3,27
Podwale	323	37	11,46
Polna	51	5	9,80
Księcia Poniatowskiego	124	6	4,84
Księdza Popiełuszki	81	17	20,99
Powstańców Śląskich	34	5	14,71
Kazimierza Pułaskiego	14	0	0,00
Rapackiego	14	0	0,00
Reja	36	0	0,00
Reymonta	25	5	20,00
Różana	20	4	20,00
Rybna	77	13	16,88
Rycerska	29	5	17,24
Rynek	539	124	23,01
Sienkiewicza	256	67	26,17
Edwarda Sikorskiego	101	32	31,68
Skawińska	23	1	4,35
Słoneczna	70	2	2,86
Słowackiego	75	13	17,33
Staromiejska	253	40	15,81
Staszica	581	53	9,12
Wita Stwosza	82	12	14,63
Szybalskiego	78	17	21,79
Westerplatte	9	2	22,22
Witosa	28	1	3,57
Wiśniowa	28	4	14,29
Wodna	96	25	26,04
Wojska Polskiego	498	95	19,08
Wolności	323	67	20,74
Wrocławska	148	30	20,27
Zamkowa	105	21	20,00

Zapolskiej	36	3	8,33
Zawadzkiego	72	2	2,78
Ząbkowicka	594	97	16,33
Zielna	36	8	22,22
Źródłana	0	0	----
Żwirki i Wigury	86	10	11,63
Bolesława Chrobrego	55	10	18,18
Grunwaldzka	6	5	83,33
Młynarska	50	6	12,00
Piastowska	22	3	13,64
Leśna	72	12	16,67
Michała Bałuckiego	11	1	9,09
Józefa Ignacego Kraszewskiego	9	0	0,00
Krucza	8	0	0,00
Galla Anonima	14	1	7,14
Gliniana	102	11	10,78
Zofii Nałkowskiej	11	0	0,00
Jana Długosza	14	1	7,14
Plac Świętego Jana	9	3	33,33
Edwarda Lubowskiego	0	0	----
Sosnowa	15	0	0,00
Weteranów	8	1	12,50
Władysława Łozińskiego	6	0	0,00
Adama Asnyka	3	0	0,00
Cypriana Kamila Norwida	8	0	0,00
Wincentego Kadłubka	2	2	100,00
Zygmunta Berlinga	4	0	0,00
Władysława Broniewskiego	3	0	0,00
<b>MIASTO</b>	<b>12454</b>	<b>1846</b>	<b>14,82</b>

*Źródło: Opracowanie własne na podstawie danych UMiG Strzelin.*

### **Kryterium 3. Niski poziom wykształcenia.**

Poziom wykształcenia jest jednym z ważniejszych czynników warunkujących potencjał ludności miasta. Posiadane wykształcenie w znacznym stopniu determinuje nie tylko ścieżkę zawodową ale również poziom życia i obierane strategie życiowe. Braki w edukacji obniżają potencjał na rynku pracy i są jednym z bardziej oczywistych korelatów ubóstwa i bezrobocia.

Dla potrzeb niniejszego opracowania niski poziom edukacji został zdefiniowany poprzez odwołanie się do struktury wykształcenia osób bezrobotnych, a konkretnie jako liczba osób bezrobotnych bez wykształcenia wśród osób aktywnych zawodowo. Zamieszczona poniżej tabela zawiera

dane dotyczące liczby osób bezrobotnych bez wykształcenia w rozbiciu na poszczególne ulice. Średnia wartość wskaźnika dla miasta wynosi 1,57.

Tabela 21. Bezrobotni bez wykształcenia wśród osób aktywnych zawodowo.

Ulica	Liczba mieszkańców aktywnych zawodowo	Liczba osób bezrobotnych bez wykształcenia	Bezrobotni bez wykształcenia na 100 mieszkańców
Bella	37	2	6,67
Bolka I Świdnickiego	229	6	1,65
Borowska	3	0	0,00
Borowska-Zaułek	11	0	0,00
Brzegowa	312	11	2,29
Chopina	36	2	2,47
Dąbrowskiej	14	0	0,00
Dubois	99	3	1,78
Dzierżoniewska	198	7	2,31
Świętego Floriana	147	3	1,33
Gałczyńskiego	47	0	0,00
Generała Grota Roweckiego	895	12	1,02
Górnicza	37	0	0,00
Górzysta	47	2	3,45
Świętego Jana	298	0	0,00
Jana Pawła II	193	7	2,38
Kamienna	73	1	0,88
Kochanowskiego	11	1	5,00
Kolejowa	5	0	0,00
Konopnickiej	239	7	1,98
Kopernika	32	1	2,08
Kościelna	133	2	1,06
Kościuszki	218	5	1,31
Krasińskiego	34	0	0,00
Królowej Jadwigi	12	0	0,00
Krótką	15	0	0,00
Krzepicka	8	1	8,33
Bolesława Krzywoustego	30	0	0,00
Książąt Brzeskich	88	3	2,03
Kwiatkowskiego	100	2	1,67
Langego	54	2	2,86
Łąkowa	60	1	1,35
Władysława Łokietka	115	4	2,70
Matejki	59	1	1,02
Świętego Michała Archanioła	84	4	3,74
Księdza Michałkiewicza	23	0	0,00
Mickiewicza	50	4	4,60

Moniuszki	0	0	----
Ogrodowa	44	0	0,00
Okrzei	90	2	1,60
Oławska	73	5	5,21
Orzeszkowej	57	0	0,00
Parkowa	16	0	0,00
Marszałka Piłsudskiego	267	8	1,89
Plac 1 Maja	85	1	0,69
Plac Pokoju	9	0	0,00
Pocztowa	189	11	4,49
Podwale	244	4	1,24
Polna	37	0	0,00
Księcia Poniatowskiego	95	2	1,61
Księdza Popiełuszki	51	0	0,00
Powstańców Śląskich	24	0	0,00
Kazimierza Pułaskiego	12	0	0,00
Rapackiego	11	0	0,00
Reja	32	1	2,78
Reymonta	12	2	8,00
Różana	13	0	0,00
Rybna	47	0	0,00
Rycerska	15	5	17,24
Rynek	324	7	1,30
Sienkiewicza	149	1	0,39
Generała Sikorskiego	48	1	0,99
Skawińska	16	2	8,70
Słoneczna	32	0	0,00
Słowackiego	49	0	0,00
Staromiejska	167	4	1,58
Staszica	441	11	1,89
Wita Stwosza	59	0	0,00
Szybalskiego	50	0	0,00
Westerplatte	4	0	0,00
Witosa	22	0	0,00
Wiśniowa	20	0	0,00
Wodna	56	2	2,08
Wojska Polskiego	322	8	1,61
Wolności	206	12	3,72
Wrocławska	97	0	0,00
Zamkowa	69	1	0,95
Zapolskiej	24	0	0,00
Zawadzkiego	56	0	0,00
Ząbkowicka	387	4	0,67
Zielna	21	0	0,00
Źródłana	0	0	----
Żwirki i Wigury	60	0	0,00
Bolesława Chrobrego	35	0	0,00
Grunwaldzka	1	0	0,00
Młynarska	38	0	0,00
Piastowska	12	0	0,00

Leśna	49	2	2,78
Michała Bałuckiego	9	0	0,00
Józefa Ignacego Kraszewskiego	5	0	0,00
Krucza	6	0	0,00
Galla Anonima	9	0	0,00
Gliniana	62	4	3,92
Zofii Nałkowskiej	8	0	0,00
Jana Długosza	10	0	0,00
Plac Świętego Jana	6	2	22,22
Edwarda Lubowskiego	0	0	----
Sosnowa	8	0	0,00
Weteranów	4	0	0,00
Władysława Łozińskiego	5	0	0,00
Adama Asnyka	3	0	0,00
Cypriana Kamila Norwida	4	0	0,00
Wincentego Kadłubka	0	0	0,00
Zygmunta Berlinga	3	0	0,00
Władysława Broniewskiego	2	0	0,00
<b>MIASTO</b>	<b>8427</b>	<b>196</b>	<b>1,57</b>

*Źródło: Opracowanie własne na podstawie danych PUP Strzelin.*

#### **2.4. Tereny powojkowe i przemysłowe.**

Na terenie Strzelina nie ma terenów powojkowych i przemysłowych.

#### **2.5. Mniejszości narodowe.**

Na terenie Strzelina zamieszkuje łącznie 36 osób deklarujących narodowość inną niż polska (dane na podstawie Narodowego Spisu Powszechnego 2002). W grupie tej dużą część stanowią osoby narodowości romskiej. Brak jednak bliższych danych liczbowym w tym zakresie.

Jednym z ważniejszych problemów tej społeczności są trudne warunki lokalowe. Rodziny romskie zamieszkują stary budynek (fot. 5 do 9) przy ulicy pocztowej (dawne więzienie), który jest w bardzo złym stanie technicznym. Budynek jest własnością gminy i docelowo zostanie przeznaczony na potrzeby Ośrodka Kultury podczas gdy rodziny romskie zostaną umieszczone w lokalach spełniających standardy mieszkań socjalnych.





Fot. 5. Budynek przy ulicy Pocztowej – widok od strony ulicy.



Fot. 6 i 7. Budynek przy ulicy Pocztowej od podwórza.



Fot. 8 i 9. Podwórze budynku przy ulicy Pocztowej. Widoczny fragment zabytkowego muru.

## **2.6. Potrzeby niepełnosprawnych.**

Projekty realizowane w ramach Lokalnego Programu Rewitalizacji będą uwzględniały potrzeby niepełnosprawnych.

## **2.7. Wydajność energetyczna budynków.**

Wydajność energetyczna budynków wielorodzinnych (budynki o liczbie mieszkań większej niż 1) została określona na podstawie ekstrapolacji wieku budynków. Określono dwie grupy budynków: wybudowane przed 1989 i po 1989 roku. Za budynki o niskiej wydajności energetycznej zostały uznane te które wybudowane zostały przed 1989 rokiem. Źródło informacji w tym zakresie stanowiły dane z Narodowego Spisu Powszechnego z 2002 roku.

Tabela 22. Wielorodzinne budynki mieszkalne według okresu oddania do użytku.

Okres oddania budynku do użytku	Liczba mieszkań w budynku							Ogółem
	2	3	4	5	6-9	10-19	20-49	
<b>Przed 1918</b>	17	11	14	6	19	6	0	<b>73</b>
<b>1918 – 1944</b>	124	34	9	8	21	12	4	<b>212</b>
<b>1945 – 1970</b>	11	0	7	0	7	15	9	<b>49</b>
<b>1971 – 1978</b>	0	0	6	0	0	6	14	<b>26</b>
<b>1979 – 1988</b>	0	0	6	0	0	6	15	<b>27</b>
<b>1989 – 2002</b>	0	0	0	0	0	4	0	<b>4</b>
<b>Ogółem</b>	<b>152</b>	<b>45</b>	<b>42</b>	<b>14</b>	<b>47</b>	<b>49</b>	<b>42</b>	<b>391</b>

*Źródło: Opracowanie własne na podstawie NSP 2002.*

Jak wynika z powyższego zestawienia zaledwie cztery budynki zostały oddane do użytku po roku 1989 co stanowi zaledwie 1% ogólnej liczby budynków mieszkalnych wielorodzinnych w Strzelinie. Przeważająca liczba budynków oddana została do użytku przed II wojną światową (72%). Można zatem wyciągnąć ogólny wniosek iż zabudowa mieszkaniowa w Strzelinie charakteryzuje się niską wydajnością energetyczną.

Jednakże na etapie realizacji LPR, działania dotyczące mieszkalnictwa nie będą realizowane. Wynika to z faktu niemożności wskazania obszaru rewitalizowanego ze względu na wskaźniki oraz konieczności realizacji innych celów rewitalizacji.

Poniższe zdjęcia przedstawiają typową dla Strzelina zabudowę oraz jej stan techniczny.



Fot. 10



Fot. 11

Fot. 10 - 13. Typowe zniszczenia starszych budynków mieszkalnych.



Fot. 12.



Fot. 13.



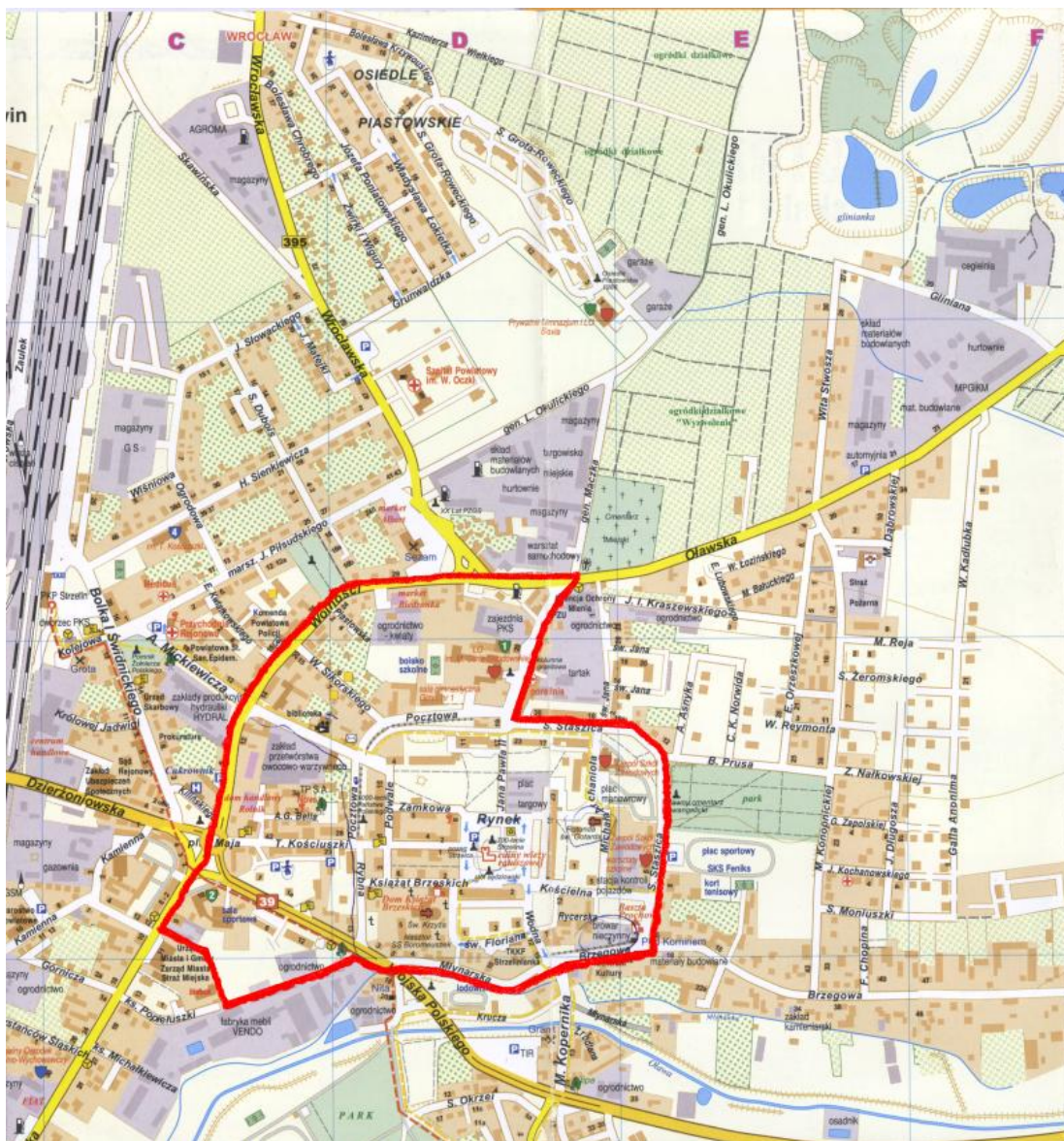
Fot. 14-15 - Budynki z wielkiej płyty. Okolice rotundy św. Gotarda i Rynku.

### **3. Diagnoza obszaru rewitalizacji.**

Analiza danych statystycznych, przedstawiona w poprzednim rozdziale niniejszego dokumentu, umożliwia wskazanie obszaru, na którym zastosowane wskaźniki przyjmują wartości odbiegające na niekorzyść od średniej dla całego miasta. Na tej podstawie można wskazać obszar, na którym niekorzystne zjawiska społeczne kumulują się i mają natężenie wyższe niż na pozostałym obszarze miasta i uznać go jako kwalifikujący się do wsparcia w ramach Lokalnego Programu Rewitalizacji.

Teren obejmuje powierzchnię 40,3 ha i zamieszkuje go 5050 osób. Jego granice przebiegają następująco:

- wzdłuż ulicy Wolności, następnie ulicą Jana Pawła II do Staszica i dalej wzdłuż ulicy Staszica, Brzegowej, Młynarskiej, Wojska Polskiego, następnie wokół terenu Gimnazjum nr 2 do placu i dalej ulicą Ząbkowicką do ulicy Wolności.



Rysunek 1. Obszar wsparcia wyznaczony w ramach Lokalnego Programu Rewitalizacji dla miasta Strzelin na lata 2008-2013.

### 3.1. Wartość wskaźników identyfikacji obszaru wsparcia na obszarze rewitalizowanym.

Na obszarze zdefiniowanym jako obszar wsparcia poziom ubóstwa i wykluczenia, mierzony odsetkiem osób korzystających z zasiłków, wynosi 9,25 wobec 8,54 dla miasta jako całości. Zatem na podstawie tego wskaźnika analizowany obszar kwalifikuje się do wsparcia w ramach LPR. Szczegółowe dane zawiera tabela.

Tabela 23. Poziom ubóstwa i wykluczenia na obszarze wsparcia.

Ulica	Liczba mieszkańców	Liczba osób korzystających z zasiłków społecznych	Odsetek korzystających z zasiłków społecznych w %
Bella	30	0	0,00
Brzegowa	481	56	11,64
Świętego Floriana	225	6	2,67
Jana Pawła II	294	27	9,18
Kościelna	188	7	3,72
Kościuszki	381	65	17,06
Książąt Brzeskich	148	21	14,19
Kwiatkowskiego	120	3	2,50
Świętego Michała Archanioła	107	6	5,61
Mickiewicza	87	10	11,49
Pocztowa	245	31	12,65
Podwale	323	30	9,29
Rybna	77	8	10,39
Rycerska	29	20	68,97
Rynek	539	32	5,94
Generała Sikorskiego	101	1	0,99
Staszica	581	53	9,12
Wodna	96	7	7,29
Wojska Polskiego	498	33	6,63
Wolności	323	36	11,15
Zamkowa	105	5	4,76
Młynarska	50	9	18,00
Piastowska	22	1	4,55
<b>OBSZAR REWITALIZOWANY</b>	<b>5050</b>	<b>467</b>	<b>9,25</b>

Źródło: Opracowanie własne na podstawie danych GOPS Strzelin.



Drugi z przyjętych wskaźników - niekorzystne trendy demograficzne, zdefiniowane jako starzenie się społeczeństwa, mierzone odsetkiem osób w wieku poprodukcyjnym – przyjmuje na opisanym wyżej obszarze wartość 16,81. Jest to wynik wyraźnie przekraczający średnią dla miasta wynoszącą 14,82. Tym samym na podstawie tego kryterium uzasadnione jest traktowanie tego terenu jako obszaru wsparcia w ramach LPR. Szczegółowe dane zawiera tabela.

Tabela 24. Odsetek osób w wieku poprodukcyjnym na obszarze wsparcia.

Ulica	Liczba mieszkańców	Liczba mieszkańców w wieku poprodukcyjnym	Odsetek osób w wieku poprodukcyjnym w %
Bella	30	3	10,00
Brzegowa	481	63	13,10
Świętego Floriana	225	41	18,22
Jana Pawła II	294	41	13,95
Kościelna	188	29	15,43
Kościuszki	381	94	24,67
Książąt Brzeskich	148	42	28,38
Kwiatkowskiego	120	10	8,33
Świętego Michała Archanioła	107	22	20,56
Mickiewicza	87	15	17,24
Pocztowa	245	8	3,27
Podwale	323	37	11,46
Rybna	77	13	16,88
Rycerska	29	5	17,24
Rynek	539	124	23,01
Generała Sikorskiego	101	32	31,68
Staszica	581	53	9,12
Wodna	96	25	26,04
Wojska Polskiego	498	95	19,08
Wolności	323	67	20,74
Zamkowa	105	21	20,00
Młynarska	50	6	12,00
Piastowska	22	3	13,64
<b>OBSZAR REWITALIZOWANY</b>	<b>5050</b>	<b>849</b>	<b>16,81</b>

Źródło: Opracowanie własne na podstawie danych UMiG Strzelin.

Podobną sytuację zaobserwować można w odniesieniu do trzeciego z zastosowanych wskaźników. Niski poziom edukacji – definiowany tu jako odsetek osób bezrobotnych wśród osób aktywnych zawodowo – wynosi 2,08 i tym samym odbiega na niekorzyść od średniej wartości dla miasta wynoszącej 1,57. Tym samym również to kryterium uzasadnia zakwalifikowanie analizowanego obszaru jako obszaru wsparcia. Szczegółowe dane zawiera tabela.

Tabela 25. Bezrobotni bez wykształcenia wśród osób aktywnych zawodowo na obszarze wsparcia.

Ulica	Liczba mieszkańców aktywnych zawodowo	Liczba osób bezrobotnych bez wykształcenia*	Bezrobotni bez wykształcenia na 100 mieszkańców
Bella	37	2	6,67
Brzegowa	312	11	2,29
Świętego Floriana	147	3	1,33
Jana Pawła II	193	7	2,38
Kościelna	133	2	1,06
Kościuszki	218	5	1,31
Książąt Brzeskich	88	3	2,03
Kwiatkowskiego	100	2	1,67
Świętego Michała Archanioła	84	4	3,74
Mickiewicza	50	4	4,60
Pocztowa	189	11	4,49
Podwale	244	4	1,24
Rybna	47	0	0,00
Rycerska	15	5	17,24
Rynek	324	7	1,30
Generała Sikorskiego	48	1	0,99
Staszica	441	11	1,89
Wodna	56	2	2,08
Wojska Polskiego	322	8	1,61
Wolności	206	12	3,72
Zamkowa	69	1	0,95
Młynarska	38	0	0,00
Piastowska	12	0	0,00
<b>OBSZAR REWITALIZOWANY</b>	<b>3373</b>	<b>105</b>	<b>2,08</b>


Źródło: Opracowanie własne na podstawie danych PUP Strzelin.

### 3.2. Analiza SWOT obszaru wsparcia.

MOCNE STRONY	SŁABE STRONY
<ul style="list-style-type: none"> <li>- Centralne położenie obszaru rewitalizowanego</li> <li>- Bliskość centrum administracyjnego</li> <li>- Zlokalizowane w obszarze rewitalizowanym instytucje o szczególnym znaczeniu dla społeczności lokalnej (SOK, biblioteka, budynek kina)</li> <li>- Silne więzi lokalne</li> <li>- Położone w pobliżu obszaru rewitalizowanego obiekty sportowe</li> <li>- Istnienie organizacji pozarządowych w tym takich, które prowadzą działania na rzecz społeczności lokalnej</li> <li>- zabytki o znaczeniu ponadregionalnym (m.in. Rotunda św. Gotarda)</li> </ul>	<ul style="list-style-type: none"> <li>- Zły stan dróg i chodników</li> <li>- braki w oświetleniu</li> <li>- zaniedbana tereny zieleni miejskiej</li> <li>- niedostatek parkingów</li> <li>- poziom ubóstwa wyższy niż na pozostałym obszarze miasta</li> <li>- fatalne warunki lokalowe instytucji kultury zlokalizowanych w obszarze rewitalizowanym</li> <li>- brak systemu/strategii wspierania organizacji pozarządowych</li> <li>- niewykorzystany w pełni potencjał społeczności lokalnej zamieszkującej na obszarze rewitalizowanym</li> </ul>
SZANSE	ZAGROŻENIA
<ul style="list-style-type: none"> <li>- poprawa sytuacji gospodarczej kraju i regionu,</li> <li>- odnowienie i odbudowa strzelińskich zabytków</li> <li>- rozwój ruchu turystycznego w powiecie strzelińskim</li> <li>- fundusze unijne</li> <li>- aktywizacja ludności</li> <li>- spadek bezrobocia</li> </ul>	<ul style="list-style-type: none"> <li>- niekorzystne trendy demograficzne i migracyjne (starzenie się społeczeństwa, odpływ młodzieży, spadek przyrostu naturalnego)</li> <li>- niekorzystne zmiany polityczne na szczeblu krajowym i/lub regionalnym</li> <li>- zmiany w zasadach przyznawania środków unijnych</li> <li>- brak zainteresowania ze strony inwestorów</li> <li>- spadek aktywności ekonomicznej mieszkańców</li> </ul>

Obszar wsparcia obejmuje centralną część Strzelina z rynkiem i nielicznymi ocalałymi po wojnie zabytkami, w tym z częściowo odbudowaną wieżą ratuszową. W zabudowie dominują jednak place i powojenna

zabudowa mieszkaniowa i usługowa. Stan infrastruktury technicznej nie jest dobry. Remontów wymagają przede wszystkim drogi i chodniki wraz z towarzyszącą infrastrukturą taką jak parkingi i oświetlenie.



Fot. 16. Rotunda św. Gotarda.



Fot. 17. Rotunda św. Gotarda



Fot. 18.

Fot 18 i 19. Ulica i chodnik obok rotundy św. Gotarda. Widoczna zniszczona nawierzchnia i brak oświetlenia.



Fot. 19.

Istotnym problemem, wpływającym na życie społeczności lokalnej całego miasta, są deficyty w zakresie zaplecza lokalowego instytucji kultury. Obecny stan rzeczy, szczególnie zważywszy na fakt iż Strzelin jest miastem

powiatowym, jest dalece niezadowalający i znacząco ogranicza potencjał i możliwości instytucji kultury.

Strzeliński Ośrodek Kultury zajmuje pomieszczenia dawnej kaplicy szpitalnej (obiekt zabytkowy) oraz dobudowanego do niej budynku. W budynkach tych konieczne są prace remontowe w zakresie modernizacji stolarki okiennej, wymiany systemu ogrzewania, remont toalety itp. W pobliżu budynku brak parkingu lub placu co utrudnia dostęp do obiektu. Warunki lokalowe należy określić jako złe. W SOK zatrudnionych jest 8 osób zajmujących 4 pomieszczenia biurowe. Szczególnie uciążliwy jest brak pomieszczeń umożliwiających organizowanie większych imprez kulturalnych. Na działalność merytoryczną przeznaczone są łącznie 4 pomieszczenia. W trzech odbywają się zajęcia poszczególnych sekcji tematycznych działających w SOK, natomiast czwarte pełni funkcję galerii. Są to pomieszczenia małe, które łącznie pomieścić mogą maksymalnie 50 osób. Ich powierzchnia wynosi odpowiednio 34,56 m<sup>2</sup>, 22,96 m<sup>2</sup>, 35,10 m<sup>2</sup> oraz galeria 2 pomieszczenia o łącznej powierzchni 79,85 m<sup>2</sup>. Brak sali widowiskowej, która mogłaby obsłużyć większe wydarzenia kulturalne, znacząco ogranicza możliwości organizowania życia kulturalnego miasta powiatowego. Brak ten szczególnie dotkliwie odczuwa działający w Strzelinie teatr. Obecnie większe imprezy mogą odbywać się jedynie w plenerze w okresie letnim, czasami SOK podnajmuje sale w pomieszczeniach OSiR.

Poprawa sytuacji w powyższym zakresie może również pozytywnie wpłynąć na kwestie społeczne obecne na obszarze rewitalizacji. Dziś są to m.in. słabe wykształcenie bezrobotnych, wysoki poziom ubóstwa i zła sytuacja demograficzna. Rozbudowa zaplecza lokalowego instytucji kultury, przyczyniając się do zwiększenia jej potencjału, umożliwi m.in. na podjęcie działań ukierunkowanych na poprawę sytuacji w wyszczególnionych wyżej kwestiach społecznych. Przede wszystkim może stanowić bazę lokalową dla działań miękkich podejmowanych na obszarze rewitalizowanym. Dodatkowo odbywające się w obiekcie imprezy o charakterze kulturalnym mogą wzmocnić u mieszkańców obszaru aspiracje społeczne i zawodowe co przyczyni się do likwidacji niekorzystnych zjawisk.

Na likwidację niekorzystnych zjawisk może również wpłynąć realizacja innych zadań infrastrukturalnych. Przede wszystkim „Modernizacja kompleksu boisk sportowych przy Gimnazjum nr 2 w Strzelinie” , „Modernizacja ul. Wodnej w Strzelinie prowadzącej do miejsc atrakcyjnych turystycznie o znaczeniu regionalnym”. Pierwsze z przedsięwzięć ma przede wszystkim spowodować likwidację niekorzystnych zjawisk związanych z wykluczeniem społecznym (ubóstwa i wykluczenia społecznego), poprzez zwiększenie aktywności pozaszkolnej dzieci i młodzieży, ale również i osób dorosłych. Oba zadania mogą również wpłynąć na poprawę niekorzystnych trendów demograficznych, gdyż obszar rewitalizowany zyska społecznie użyteczne inwestycje, które mogą spowodować , iż chętnie będą się tam osiedlać osoby młode. Zadanie dotyczące Modernizacji ul. Wodnej ma natomiast zwiększyć możliwości turystyczne miasta co spowoduje zwiększenie liczby odwiedzających miasto Strzelin co przyczyni pośrednio i bezpośrednio się do zwiększenia miejsc pracy.



Fot. 20. Budynek kina, obecnie nieużytkowany. Docelowo wielofunkcyjna sala widowiskowa i zaplecze Ośrodka Kultury.

### **3.3. Cele rewitalizacji.**

#### **3.3.1. Uspołecznienie procesu definiowania celów rewitalizacji.**

Proces wyznaczania celów rewitalizacji opierał się o przeprowadzoną analizę SWOT i dyskusję z przedstawicielami społeczności lokalnej poświęconej problemom i trudnościom zidentyfikowanym w mieście i w obszarze rewitalizowanym. W trakcie spotkania wskazane zostały postulowane kierunki inwestycji, które powinny być realizowane w ramach Lokalnego Programu Rewitalizacji. Na tej podstawie zidentyfikowane zostały priorytetowe kierunki rozwoju w obszarze rewitalizowanym, które następnie zostały zagregowane do celów strategicznych rewitalizacji.

#### **3.3.2. Zidentyfikowane cele rewitalizacji.**

W analityczno-diagnostycznej części dokumentu uwidocznione zostały problemy związane ze zwiększoną skalą występowania niekorzystnych zjawisk społecznych na obszarze rewitalizowanym oraz deficyty w zakresie potencjału infrastruktury społecznej i paraturystycznej, które przynajmniej mogą zostać włączone w działania zmierzające do poprawy sytuacji na obszarze rewitalizowanym. Dlatego też cele rewitalizacji zostały sformułowane w sposób, który umożliwia podejmowanie działań interweniujących jednocześnie w różne obszary problemowe.

**CEL 1: Zapobieganie i redukcja negatywnych zjawisk społecznym poprzez działania skierowane na rewitalizację infrastruktury publicznej.**

Charakterystyczne dla gminnych instytucji kultury w Polsce jest ich niedoinwestowanie w zakresie infrastruktury. Jak wykazano wyżej problem ten dotyczy również Strzelina - zaplecza Strzelińskiego Ośrodka Kultury, które nie odpowiada całkowicie potrzebom miasta powiatowego. Przekłada się to na bezpośrednio na znaczące zawężenie zakresu możliwych działań podejmowanych przez tą instytucję. W rezultacie możliwość wykorzystania kultury jako czynnika spajającego i kształtującego podmiotowość lokalnej społeczności oraz instrumentu aktywnej polityki społecznej jest znacząco ograniczona. Poprawę w tym zakresie przyniosą inwestycje zmierzające do rozbudowy zaplecza lokalowego. Przyczyni się to nie tylko do lepszego wypełniania obowiązków statutowych tych instytucji ale również poszerzenia oferty programowej oraz likwidacji niekorzystnych zjawisk społecznych o czym wspomniane jest we wcześniejszym fragmencie tekstu.

Do likwidacji niekorzystnych zjawisk przyczyni się również modernizacja obiektów sportowych, głównie modernizacja kompleksu boisk, dzięki czemu zwiększy się ilość oferty dla osób młodych jak i starszych na obszarze rewitalizowanym.

W celu wzmocnienia podejmowanych działań czyli likwidacji negatywnych zjawisk społecznych konieczna jest właściwa dywersyfikacja działań tak aby odpowiadały one potrzebom grup zagrożonych. Deficyty w zakresie wykształcenia osób bezrobotnych wymagają przedsięwzięć ukierunkowanych na podnoszenie ich kompetencji zawodowych oraz zwiększenie szans na rynku pracy. Rolę taką pełnić będą odpowiednie szkolenia i warsztaty zwiększające potencjał tych osób oraz szanse powrotu do aktywności zawodowej.

Odrębnym problemem, choć często skorelowanym z brakiem wykształcenia, jest ubóstwo. Zjawisko ubóstwa oznacza nie tylko niedostatek środków materialnych ale niesie ze sobą również poważne konsekwencje natury psychologicznej i socjologicznej. Brak środków na bieżące utrzymanie ogranicza również możliwość szerszego uczestnictwa w życiu społecznym. Sytuacja taka jest szczególnie niekorzystna dla dzieci i młodzieży z rodzin



ubogich, które często pozbawione są szansy na korzystanie z dodatkowych zajęć na których mogą rozwijać swoje talenty i kompetencje społeczne. Deficyt ten, wraz ze stygmatem biedy, może trwale wpłynąć na ograniczenie ich aspiracji życiowych oraz możliwości rozwojowych.

Konieczne jest zatem podjęcie działań, które zapewnią osobom ubogim większy dostęp do uczestnictwa w życiu społecznym. Rolę taką pełnić może poszerzona oferta instytucji kultury lub zajęć sportowych skierowana do dzieci i młodzieży oraz działania z zakresu szeroko rozumianej pomocy w przezwyciężeniu ubóstwa. Ogromne znaczenie ma w tym kontekście różnego rodzaju doradztwo i trening pozwalające przezwyciężyć psychiczne bariery i trudności generowane przez długotrwałe ubóstwo.

## **CEL 2: Podniesienie potencjału miasta poprzez działania na rzecz rozwoju turystyki.**

Działania wojenne praktycznie całkowicie zniszczyły zabytkową tkankę urbanistyczną Strzelina co przyczyniło się znacząco do obniżenia potencjału turystycznego miasta. Szansą na rozwój miasta i ruchu turystycznego może być korzystna lokalizacja geograficzna. Miasto położone jest na skraju Wzgórz Strzelińskich – fragmentu przedgórze sudeckiego – o sporych walorach turystycznych. Z racji tej lokalizacji Strzelin pełnić może rodzaj centrum czy głównej bazy wypadowej dla turystyki aktywnej na tym terenie. Dane statystyczne wskazuje na rosnący ruch turystyczny w mieście (patrz rozdział 1 punkt 1.4) co świadczy o konieczności dalszych działań w tym zakresie. O dalszej potrzebie działań w restaurację/rewitalizację tkanki turystycznej miasta może świadczyć również fakt, iż przedsięwzięcia te są kontynuacją procesów rewitalizacyjnych rozpoczętych w 2006 roku.

Obok działań w infrastrukturę wykorzystaniu tego potencjału służyć będą m.in. szkolenia z zakresu obsługi ruchu turystycznego (agroturystyka). Ponadto rozwój ruchu turystycznego oraz szkolenia z zakresu jego

organizacji i obsługi przyczynią się do redukcji negatywnych zjawisk społecznych

#### **3.3.4. Wskaźniki opisujące realizację celów rewitalizacji.**

Liczba zmodernizowanych budynków instytucji kultury – sztuk 1

Liczba wielofunkcyjnych sal widowiskowych oddany do użytku – sztuk 2

Liczba zmodernizowanych kompleksów sportowych – sztuk 1

Powierzchnia wyremontowanych dróg – 886 m<sup>2</sup>

Ilość zainstalowanych lamp ulicznych – sztuk 110

Liczba ulic ze zmodernizowanych systemem oświetlenia – 4 ulice

Ilość zainstalowanych kamer monitoringu – sztuk 7

Liczba ulic z zainstalowanym systemem monitoringu – 4 ulice

Liczba odnowionych obiektów dziedzictwa kulturowego – sztuk 1

Ilość godzin szkoleń z zakresu obsługi ruchu turystycznego – 80 h

Liczba osób, które skorzystały ze szkoleń z obsługi ruchu turystycznego – 15 osób

Ilość godzin szkoleń dla bezrobotnych – 80 h

Liczba osób bezrobotnych, które skorzystały ze szkoleń – 15 osób

Ilość godzin zajęć dla dzieci i młodzieży zagrożonych ubóstwem – 30

Liczba dzieci i młodzieży, które skorzystały z zajęć integracyjnych - 50

## Załącznik 1. Lista projektów podstawowych i rezerwowych<sup>3</sup>.

LISTA PODSTAWOWA					
Nazwa projektu	całkowita wartość projektu	wartość wnioskowanego dofinansowania w PLN(szacunek w EUR)	wnioskodawca	okres realizacji projektu	Przewidywane wnioski o płatność w kolejnych latach (EUR)
Modernizacja kompleksu boisk sportowych przy Gimnazjum nr 2 w Strzelinie	1 800 000	1 260 000 (287 671,23)	UMiG Strzelin	2010 - 2010	2010 – 143 835,62 2011 – 143 835,62
Modernizacja ul. Wodnej w Strzelinie prowadzącej do miejsc atrakcyjnych turystycznie o znaczeniu regionalnym	1 600 000	1 120 000,00 (255 707,76)	UMiG Strzelin	2009 - 2010	2010 – 127 853,88 2011 – 127 853,88
Rozbudowa zaplecza Strzelińskiego Ośrodka Kultury – etap I.	5 627 000	3 938 000 (899 291,24)	UMiG Strzelin	2009-2010	2009 – 449 646,24 2010 – 449 646,24
<b>SUMA</b>	<b>9 027 000</b>	<b>6 318 052,28</b> <b>(1 442 671,23)</b>			<b>2009 – 721 335,62</b> <b>2010 – 721 335,62</b>

<sup>3</sup> Kurs według ECB z dnia 29.01.2009 1 EUR – 4,38PLN

<b>LISTA REZERWOWA</b>				
<b>Nazwa projektu</b>	<b>całkowita wartość projektu</b>	<b>wartość wnioskowanego dofinansowania w PLN(szacunek w EUR)</b>	<b>wnioskodawca</b>	<b>okres realizacji projektu</b>
Restauracja rotundy św. Gotarda wraz z zagospodarowaniem jej otoczenia	500 000	238 000 (54 337,90)	Parafia Rzymskokatolicka p.w. Podwyższenia Krzyża Świętego	2010
Remont oświetlenia ulicznego na obszarze rewitalizowanym	1 000 000	700 000 (159 817,35)	UMiG Strzelin	2008 -2010
Monitoring na obszarze rewitalizowanym	153 000	107 100 (24 452,05)	UMiG Strzelin	2008 - 2009
Remont zabytkowych murów obronnych	500 000	350 000 (79 908,68)	UMiG Strzelin	2010
<b>SUMA</b>	<b>2 153 000,00</b>	<b>1 395 100,00 (318 515,98)</b>		

## Załącznik 2. Lista zadań społecznych.

LISTA ZADAŃ SPOŁECZNYCH				
Nazwa projektu	całkowita wartość projektu PLN	wartość wnioskowanego dofinansowania w PLN (szacunek w EUR)	wnioskodawca	okres realizacji projektu
Szkolenia z zakresu obsługi ruchu turystycznych i agroturystyki	25 000	0	UMiG Strzelin	2010-2011
Szkolenia dla bezrobotnych	25 000	0	UMiG Strzelin	2010 – 2011
Zajęcia integracyjne dla dzieci i młodzieży z rodzin zagrożonych ubóstwem	25 000	0	UMiG Strzelin OSiR Strzelin SOK Strzelin	2011 - 2012
<b>SUMA</b>	<b>75 000</b>	<b>0</b>		

### Załącznik 3. Lokalizacja przedsięwzięć w obszarze rewitalizowanym.



Rysunek 2. Lokalizacja inwestycji na obszarze rewitalizowanym.

1. Modernizacja kompleksu boisk sportowych przy Gimnazjum nr 2 w Strzelinie.
2. Modernizacja ul. Wodnej w Strzelinie prowadzącej do miejsc atrakcyjnych turystycznie o znaczeniu regionalnym.
3. Rozbudowa zaplecza Strzelińskiego Ośrodka Kultury – etap I.

## Załącznik 4. Matryce logiczne projektów.

MATRYCA LOGICZNA PROJEKTU					Wnioskodawca
Tytuł projektu Rozbudowa zaplecza Strzeleńskiego Ośrodka Kultury – etap 1.		Priorytet „Miasta”			UMiG Strzelin
					Partnerzy projektu
Adresaci/grupa docelowa Mieszkańcy Miasta i Gminy Strzelin					-
Przewidywana data zgłoszenia wniosku o dofinansowanie (kwartał i rok)	Przewidywana data rozpoczęcia inwestycji np. data zawarcia umowy z wykonawcą pierwszego zamówienia (kwartał i rok)	Przewidywana data zakończenia rzeczowego inwestycji np. data odbioru(kwartał i rok)	Ilość przetargów	Przewidywana data ogłoszenia ostatniego zamówienia publicznego	
II kwartał 2009	I V kwartał 2009	IV 2010	2	2010	
<i>Logika interwencji.</i>		Obiektywnie weryfikowalne wskaźniki	Źródła weryfikacji	Założenia/ryzyko	
<b>Cel ogólny projektu</b> <i>Określić szerszy /strategiczny cel projektu</i>	Projekt ma przyczynić się do poszerzenia bazy lokalowej SOK i podnieść efektywność wykonywania jego zadań statutowych.				
<b>Rezultaty</b> <i>Określić najbardziej konkretne rezultaty do osiągnięcia w krótkim czasie</i>	Liczba zmodernizowanych budynków instytucji kultury Liczba osób odwiedzających instytucje kultury	<b>Wartość rezultatu i jednostki miary</b> Sztuk 1 Osób 2500	Sprawozdania SOK i UMiG Strzelin	Założenia: Pracownicy SOK będą potrafili wykorzystać możliwości jakie stwarzają polepszone warunki lokalowe. Ryzyko: Brak ze strony mieszkańców zainteresowania poszerzoną ofertą SOK.	
<b>Produkty</b> <i>Określić bezpośrednio, policzalne efekty realizacji projektu</i>	Liczba instytucji kultury, które uzyskały wsparcie Budynek odnowiony i zaadaptowany na potrzeby kultury Wielofunkcyjna sala widowiskowa Sala szkoleniowa	<b>Wartość produktu i jednostka miary</b> Sztuk 1 Sztuk 1 Sztuk 1 Sztuk 1	Protokoły zdawczo-odbiorcze	Założenia: Prace wykonane zostaną zgodnie z założeniami projektowymi przewidzianymi dla tego rodzaju inwestycji Założenie: terminowe uzyskanie wymaganych zezwoleń Ryzyko: nierzetelność i niesolidność wykonawców	
<b>Zadania</b> <i>Należy wyliczyć najważniejsze zadania, które doprowadzą do założonego celu</i>	Sporządzenie dokumentacji projektowej Ogłoszenie przetargu Wyłonienie wykonawcy Wykonanie rzeczowego zakresu inwestycji	<b>Wydatki/koszty całkowite w PLN (wskazanie indykatywne)</b> 5 627 000		Założenie: terminowość transz dofinansowania Ryzyko: wzrost kosztów materiałów budowlanych i wzrost kosztów pracy, spadek wartości euro	
		<b>Szacunek wydatków/kosztów kwalifikowanych w PLN</b> 5 627 000			
		<b>Wysokość wnioskowanego dofinansowania w PLN (szacunek EUR)</b> <b>3 938 000 (899 291,24)</b>			
<b>Sytuacja wyjściowa</b>	W obecnej chwili warunki lokalowe SOK w znacznym stopniu ograniczają jego możliwości działania. Jednocześnie gmina posiada budynek starego kina, który nie jest obecnie użytkowany. Zaadaptowanie go na potrzeby SOK przyczyni się do poszerzenia bazy lokalowej SOK i zakresu świadczonych usług dla mieszkańców. Zadanie umożliwi realizowanie obecnej oferty programowej SOK w odpowiednich do tego warunkach.				
<b>Oznaczenie projektu</b> <i>Należy wybrać co najmniej jedną opcję</i>	<input type="checkbox"/> Projekt z zakresu mieszkalnictwa <input checked="" type="checkbox"/> Projekt dotyczy zapewnienia zrównoważonego rozwoju oraz poprawy atrakcyjności miasta <input type="checkbox"/> Projekt dotyczy oferowania usług promujących równość szans i zapobiegających wykluczeniu społecznemu przedstawicieli mniejszości narodowych i etnicznych, uchodźców i imigrantów oraz ludzi młodych <input type="checkbox"/> Projekt dotyczy zagospodarowania/rekultywacji terenu przemysłowego <input type="checkbox"/> Projekt dotyczy zagospodarowania/rekultywacji terenu powojkowego <input type="checkbox"/> Przedsięwzięcie społeczne z zerową wnioskowaną kwotą wsparcia				

MATRYCA LOGICZNA PROJEKTU		Wnioskodawca		
Tytuł projektu Modernizacja kompleksu boisk sportowych przy gimnazjum nr 2 w Strzelinie.		UMiG Strzelin		
		Partnerzy projektu		
		Priorytet „Miasta”		
Adresaci/grupa docelowa Mieszkańcy Miasta i Gminy Strzelin ze szczególnym uwzględnieniem dzieci i młodzieży		-		
Przewidywana data zgłoszenia wniosku o dofinansowanie (kwartał i rok)	Przewidywana data rozpoczęcia inwestycji np. data zawarcia umowy z wykonawcą pierwszego zamówienia (kwartał i rok)	Przewidywana data zakończenia rzeczowego inwestycji np. data odbioru(kwartał i rok)	Ilość przetargów	Przewidywana data ogłoszenia ostatniego zamówienia publicznego
II kw. 2009	I kw. 2010	IV kw. 2010	2	2010
<i>Logika interwencji.</i>		<b>Obiektywnie weryfikowalne wskaźniki</b>	<b>Źródła weryfikacji</b>	<b>Założenia/ryzyko</b>
<b>Cel ogólny projektu</b> <i>Określić szerszy /strategiczny cel projektu</i>	Projekt przyczyni się do poprawy infrastruktury sportowej w mieście oraz redukcji i zapobiegania negatywnym zjawiskom społecznym wśród dzieci i młodzieży zagrożonych ubóstwem			
<b>Rezultaty</b> <i>Określić najbardziej konkretne rezultaty do osiągnięcia w krótkim czasie</i>	Nowe oferty programowe dla dzieci i młodzieży.	<b>Wartość rezultatu i jednostki miary</b> Sztuk 1	Sprawozdania UMiG Strzelin, sprawozdania gimnazjum	Założenia: Na obiekcie będą odbywały się nie tylko zajęcia szkolne ale również zajęcia kierowane do dzieci i młodzieży z zagrożonych środowisk Ryzyko: Brak ze strony dzieci i młodzieży z zagrożonych środowisk
<b>Produkty</b> <i>Określić bezpośrednio, policzalne efekty realizacji projektu</i>	Odnowione i rozbudowane kompleksy sportowe Powierzchnia zmodernizowanego kompleksu boisk sportowych	<b>Wartość produktu i jednostka miary</b> Sztuk 1 m2 4 682	Dokumentacja techniczna, protokoły zdawczo-odbiorcze	Założenia: Prawidłowy przebieg realizacji rzeczowego zakresu inwestycji, realizacja przedsięwzięcia w zgodzie z normami przewidzianymi dla tego rodzaju inwestycji Założenie: terminowe uzyskanie wymaganych zezwoleń Ryzyko: nierzetelność i niesolidność wykonawców
<b>Zadania</b> <i>Należy wyliczyć najważniejsze zadania, które doprowadzą do założonego celu</i>	Sporządzenie dokumentacji projektowej Ogłoszenie przetargu Wyłonienie wykonawcy Realizacja rzeczowego zakresu inwestycji	<b>Wydatki/koszty całkowite w PLN (wskazanie indykatywne)</b> 1 800 000		Założenie: terminowość transz dofinansowania Ryzyko: wzrost kosztów materiałów budowlanych i wzrost kosztów pracy, spadek wartości euro
		<b>Szacunek wydatków/kosztów kwalifikowanych w PLN</b> 1 800 000		
		<b>Wysokość wnioskowanego dofinansowania w PLN (szacunek EUR)</b> <b>1 126 000 (287 671,23)</b>		
<b>Sytuacja wyjściowa</b>	Tereny sportowe przy gimnazjum są w złym stanie technicznym co ogranicza możliwość wykorzystania ich zarówno w zajęciach lekcyjnych jak i wykorzystania w innych niż dydaktyczne celach.			
<b>Oznaczenie projektu</b> <i>Należy wybrać co najmniej jedną opcję</i>	<input type="checkbox"/> Projekt z zakresu mieszkalnictwa <input checked="" type="checkbox"/> Projekt dotyczy zapewnienia zrównoważonego rozwoju oraz poprawy atrakcyjności miasta <input type="checkbox"/> Projekt dotyczy oferowania usług promujących równość szans i zapobiegających wykluczeniu społecznemu przedstawicieli mniejszości narodowych i etnicznych, uchodźców i imigrantów oraz ludzi młodych <input type="checkbox"/> Projekt dotyczy zagospodarowania/rekultywacji terenu poprzemysłowego <input type="checkbox"/> Projekt dotyczy zagospodarowania/rekultywacji terenu powojkowego <input type="checkbox"/> Przedsięwzięcie społeczne z zerową wnioskowaną kwotą wsparcia			



MATRYCA LOGICZNA PROJEKTU					Wnioskodawca		
Tytuł projektu Modernizacja ul. Wodnej w Strzelinie prowadzącej do miejsc atrakcyjnych turystycznie o znaczeniu regionalnym		Priorytet „Miasta”			UMiG Strzelin		
					Partnerzy projektu		
					-		
Adresaci/grupa docelowa Mieszkańcy miasta, turyści odwiedzający Strzelin					-		
Przewidywana data zgłoszenia wniosku o dofinansowanie (kwartał i rok)	Przewidywana data rozpoczęcia inwestycji np. data zawarcia umowy z wykonawcą pierwszego zamówienia (kwartał i rok)	Przewidywana data zakończenia rzeczowego inwestycji np. data odbioru(kwartał i rok)	Ilość przetargów	Przewidywana data ogłoszenia ostatniego zamówienia publicznego			
II kw. 2009	IV kw. 2009	IV kw. 2010	1	2010			
		<i>Logika interwencji.</i>					
Cel ogólny projektu <i>Określić szerszy /strategiczny cel projektu</i>	Celem ogólnym projektu jest poprawa stanu infrastruktury drogowej prowadzącej do miejsc atrakcyjnych turystycznie. Projekt przyczyni się do zwiększenia dostępności obiektów zabytkowych i podniesie atrakcyjność turystyczną Miasta. Usprawni komunikację w mieście i poprawi bezpieczeństwo ruchu drogowego.	Obiektywnie weryfikowalne wskaźniki	Źródła weryfikacji	Założenia/ryzyko			
Rezultaty <i>Określić najbardziej konkretne rezultaty do osiągnięcia w krótkim czasie</i>	Odnowiony ciąg komunikacyjny prowadzący do obiektów zabytkowych	Wartość rezultatu i jednostki miary	Raporty właściwych Wydziałów UMiG Strzelin	Założenia: Promocja turystyki w mieście Ryzyko: Brak zainteresowania turystów regionem, niewystarczające działania promocyjne – informacyjne			
		Sztuk 1					
Produkty <i>Określić bezpośrednio, policzalne efekty realizacji projektu</i>	Wyremontowana powierzchnia drogi Wyremontowana powierzchnia chodnika	Wartość produktu i jednostka miary	Wydział Rozwoju Gospodarczego, Inwestycji i Funduszy Zewnętrznych UMiG Strzelin Dokumentacja techniczna	Założenia: Wykonanie prac remontowych zgodnie z normami i standardami przewidzianymi dla inwestycji drogowych Ryzyko: niesprzyjające warunki atmosferyczne			
		886,62 m2 480,49 m2					
Zadania <i>Należy wyliczyć najważniejsze zadania, które doprowadzą do założonego celu</i>	Sporządzenie dokumentacji przetargowej Przeprowadzenie przetargu Wyłonienie wykonawcy Realizacja rzeczowego zakresu inwestycji	Wydatki/koszty całkowite w PLN (wskazanie indykatoryjne)		Założenia: Prawidłowy przebieg procedur przetargowych, rzetelni wykonawcy Ryzyko: wzrost kosztów materiałów budowlanych i wzrost kosztów pracy			
		Szacunek wydatków/kosztów kwalifikowanych w PLN					
		Wysokość wnioskowanego dofinansowania w PLN (szacunek EUR)					
		1 600 000					
		1 120 000 (255 707,76)					
Sytuacja wyjściowa	Ulica Wodna leży w centrum Miasta w zabytkowej jego części. Posiada jezdnię o szerokości od 5,00 do 7,00 m. Istniejące ulice posiadają nawierzchnię z kostki kamiennej zamkniętej krawężnikami i chodnik dwustronny wykonany z różnych materiałów (kostka kamienna, płyty kamienne, płyty betonowe). Istniejąca nawierzchnia jezdni i chodników jest zniszczona i niejednorodna, a infrastruktura podziemna jest już przestarzała i nie spełnia oczekiwanych standardów. Zniszczona nawierzchnia jezdni i chodników utrudnia turystom dostęp do zabytków leżących w zabytkowej części Miasta (Strefa A ścisłej ochrony konserwatorskiej). Do najcenniejszych zabytków w tej części Miasta należy Rotunda św. Gotarda, Ruina Ratusza z wieżą ratuszową, Dom Książąt Brzeskich, Browar, Stół Sędziowski oraz Baszta Prochowa.						
Oznaczenie projektu <i>Należy wybrać co najmniej jedną opcję</i>	<input type="checkbox"/> Projekt z zakresu mieszkalnictwa <input checked="" type="checkbox"/> Projekt dotyczy zapewnienia zrównoważonego rozwoju oraz poprawy atrakcyjności miasta <input type="checkbox"/> Projekt dotyczy oferowania usług promujących równość szans i zapobiegających wykluczeniu społecznemu przedstawicieli mniejszości narodowych i etnicznych, uchodźców i imigrantów oraz ludzi młodych <input type="checkbox"/> Projekt dotyczy zagospodarowania/rekultywacji terenu przemysłowego <input type="checkbox"/> Projekt dotyczy zagospodarowania/rekultywacji terenu powojkowego <input type="checkbox"/> Przedsięwzięcie społeczne z zerową wnioskowaną kwotą wsparcia						

MATRYCA LOGICZNA PROJEKTU			Wnioskodawca	
Tytuł projektu Restauracja rotundy św. Gotarda wraz zagospodarowaniem jej otoczenia			Parafia Rzymskokatolicka p.w. Podwyższenia Krzyża Świętego	
Adresaci/grupa docelowa Mieszkańcy miasta, turyści odwiedzający Strzelin			Partnerzy projektu	
			-	
Przewidywana data zgłoszenia wniosku o dofinansowanie (kwartał i rok)	Przewidywana data rozpoczęcia inwestycji np. data zawarcia umowy z wykonawcą pierwszego zamówienia (kwartał i rok)	Przewidywana data zakończenia rzeczowego inwestycji np. data odbioru(kwartał i rok)	Ilość przetargów	Przewidywana data ogłoszenia ostatniego zamówienia publicznego
-	I kw. 2010	IV kw. 2010	1	2010
<i>Logika interwencji.</i>		Obiektywnie weryfikowalne wskaźniki	Źródła weryfikacji	Założenia/ryzyko
Cel ogólny projektu <i>Określić szerszy /strategiczny cel projektu</i>	Projekt przyczyni się do zwiększenia atrakcyjności turystycznej miasta.			
Rezultaty <i>Określić najbardziej konkretne rezultaty do osiągnięcia w krótkim czasie</i>	Odnowiony i zabezpieczony przed zniszczeniem obiekt dziedzictwa kulturowego	Wartość rezultatu i jednostki miary Sztuk 1	Parafia Rzymskokatolicka p.w. Podwyższenia Krzyża Świętego	Założenie: Zachowanie podczas prac ustaleń projektowych i konserwatorskich Założenie: Otrzymanie wymaganych zezwoleń Ryzyko: nieotrzymanie dofinansowania
Produkty <i>Określić bezpośrednio, policzalne efekty realizacji projektu</i>	Liczba budynków poddanych renowacji	Wartość produktu i jednostka miary Sztuk 1	Parafia Rzymskokatolicka p.w. Podwyższenia Krzyża Świętego	Założenie: Prawidłowa realizacja rzeczowego zakresu inwestycji Ryzyko: Nierzetelność wykonawców
Zadania <i>Należy wyliczyć najważniejsze zadania, które doprowadzą do założonego celu</i>	Remont rotundy Uporządkowanie i zagospodarowanie terenu wokół rotundy Promocja	Wydatki/koszty całkowite w PLN (wskazanie indykatywne) 500 000 Szacunek wydatków/kosztów kwalifikowanych w PLN 500 000 Wysokość wnioskowanego dofinansowania w PLN (szacunek EUR) 238 000 (54 337,90)	Założenie: Terminowość transz dofinansowania UE Ryzyko: wzrost cen materiałów budowlanych i wzrostu wynagrodzeń	
Sytuacja wyjściowa	Rotunda św. Gotarda jest jednym z atrakcyjniejszych zabytków Strzelina . Obecny stan obiektu oraz jego otoczenia uniemożliwia pełne wyeksponowanie i wykorzystanie jego potencjału turystycznego. Budynek Rotundy należy do jednej z najstarszych budowli sakralnych na Dolnym Śląsku. Obecnie obiekt ten pełni funkcję kościoła pomocniczego Rzymskokatolickiej Parafii p.w. Podwyższenia Krzyża Świętego i jest bardzo znaczącym pomnikiem historii Strzelina. Przeprowadzenie prac remontowych i zabezpieczających pozwoli na pełniejsze wykorzystanie tego obiektu oraz umożliwienie turystom zwiedzania tak cennego zabytku. Ponadto niezbędne jest zagospodarowanie terenu wokół zabytku. Teren ten wymaga wydzielenia ścieżek oraz wykonania kawałka muru otaczającego zabytek i odpowiednich furtek. Wszelkie te działania wpłyną na poprawę zachowania zabytku oraz powstrzymają proces jego degradacji.			
Oznaczenie projektu <i>Należy wybrać co najmniej jedną opcję</i>	<input type="checkbox"/> Projekt z zakresu mieszkalnictwa <input checked="" type="checkbox"/> Projekt dotyczy zapewnienia równoważonego rozwoju oraz poprawy atrakcyjności miasta <input type="checkbox"/> Projekt dotyczy oferowania usług promujących równość szans i zapobiegających wykluczeniu społecznemu przedstawicieli mniejszości narodowych i etnicznych, uchodźców i imigrantów oraz ludzi młodych <input type="checkbox"/> Projekt dotyczy zagospodarowania/rekultywacji terenu poprzemysłowego <input type="checkbox"/> Projekt dotyczy zagospodarowania/rekultywacji terenu powojkowego <input type="checkbox"/> Przedsięwzięcie społeczne z zerową wnioskowaną kwotą wsparcia			

MATRYCA LOGICZNA PROJEKTU			Wnioskodawca	
Tytuł projektu Remont oświetlenia ulicznego na obszarze rewitalizowanym			UMiG Strzelin	
			Partnerzy projektu	
			Priorytet „Miasta”	
Adresaci/grupa docelowa Mieszkańcy miasta, turyści			-	
Przewidywana data zgłoszenia wniosku o dofinansowanie (kwartał i rok)	Przewidywana data rozpoczęcia inwestycji np. data zawarcia umowy z wykonawcą pierwszego zamówienia (kwartał i rok)	Przewidywana data zakończenia rzeczowego inwestycji np. data odbioru(kwartał i rok)	Ilość przetargów	Przewidywana data ogłoszenia ostatniego zamówienia publicznego
-	I kw. 2008	IV kw. 2010	1	IV kw. 2008
<i>Logika interwencji.</i>		<b>Obiektywnie weryfikowalne wskaźniki</b>	<b>Źródła weryfikacji</b>	<b>Założenia/ryzyko</b>
<b>Cel ogólny projektu</b> <i>Określić szerszy /strategiczny cel projektu</i>	Projekt przyczyni się do poprawy bezpieczeństwa w obszarze rewitalizowanym oraz podniesienia atrakcyjności miasta			
<b>Rezultaty</b> <i>Określić najbardziej konkretne rezultaty do osiągnięcia w krótkim czasie</i>	Ulice ze zmodernizowanym systemem oświetlenia	<b>Wartość rezultatu i jednostki miary</b> Liczba ulic 15	UMiG Strzelin	Założenia: Sprawnie działający system oświetlenia będzie skutecznym środkiem odstraszenia dla sprawców wykroczeń Ryzyko: Akty wandalizmu zmierzające do zniszczenia lamp ulicznych
<b>Produkty</b> <i>Określić bezpośrednie, policzalne efekty realizacji projektu</i>	Odnowione lampy uliczne	<b>Wartość produktu i jednostka miary</b> Sztuk 110	Referat Rozwoju Gospodarczego i Infrastruktury Technicznej UMiG Strzelin Dokumentacja techniczna	Założenia: Zainstalowane elementy infrastruktury oświetlenia ulicznego będą spełniać odpowiednie parametry techniczne Ryzyko: Wzrost cen poszczególnych elementów składających się na system oświetlenia
<b>Zadania</b> <i>Należy wyliczyć najważniejsze zadania, które doprowadzą do założonego celu</i>	Sporządzenie dokumentacji technicznej Wykonanie rzeczowego zakresu inwestycji	<b>Wydatki/koszty całkowite w PLN (wskazanie indykatorywne)</b> 1 000 000		Założenie: terminowe wykonanie przewidzianych prac Ryzyko: Brak dofinansowania dla projektu
		<b>Szacunek wydatków/kosztów kwalifikowanych w PLN</b> 1 000 000		
		<b>Wysokość wnioskowanego dofinansowania w PLN (szacunek EUR)</b> <b>700 000 (159 817,35)</b>		
<b>Sytuacja wyjściowa</b>	Oświetlenia uliczne w Strzelinie wymaga pilnych remontów. Oświetlenie wielu z ulic, w tym również w centrum miasta, jest zdewastowany. Taki stan rzeczy sprzyja popełnianiu przestępstw i wykroczeń i wpływa negatywnie na wizerunek miasta.			
<b>Oznaczenie projektu</b> <i>Należy wybrać co najmniej jedną opcję</i>	<input type="checkbox"/> Projekt z zakresu mieszkalnictwa <input checked="" type="checkbox"/> Projekt dotyczy zapewnienia zrównoważonego rozwoju oraz poprawy atrakcyjności miasta <input type="checkbox"/> Projekt dotyczy oferowania usług promujących równość szans i zapobiegających wykluczeniu społecznemu przedstawicieli mniejszości narodowych i etnicznych, uchodźców i imigrantów oraz ludzi młodych <input type="checkbox"/> Projekt dotyczy zagospodarowania/rekultywacji terenu poprzemysłowego <input type="checkbox"/> Projekt dotyczy zagospodarowania/rekultywacji terenu powojkowego <input type="checkbox"/> Przedsięwzięcie społeczne z zerową wnioskowaną kwotą wsparcia			

MATRYCA LOGICZNA PROJEKTU		Wnioskodawca		
Tytuł projektu Monitoring na obszarze rewitalizowanym		UMiG Strzelin		
		Partnerzy projektu		
		Priorytet „Miasta”		
Adresaci/grupa docelowa Mieszkańcy Strzelina		-		
Przewidywana data zgłoszenia wniosku o dofinansowanie (kwartał i rok)	Przewidywana data rozpoczęcia inwestycji np. data zawarcia umowy z wykonawcą pierwszego zamówienia (kwartał i rok)	Przewidywana data zakończenia rzeczowego inwestycji np. data odbioru(kwartał i rok)	Ilość przetargów	Przewidywana data ogłoszenia ostatniego zamówienia publicznego
-	I kw. 2008	IV kw. 2010	1	IV kw. 2008
<i>Logika interwencji.</i>		Obiektywnie weryfikowalne wskaźniki	Źródła weryfikacji	Założenia/ryzyko
Cel ogólny projektu <i>Określić szerszy /strategiczny cel projektu</i>	Projekt przyczyni się do poprawy bezpieczeństwa w obszarze rewitalizowanym oraz podniesienia atrakcyjności miasta			
Rezultaty <i>Określić najbardziej konkretne rezultaty do osiągnięcia w krótkim czasie</i>	Ulice z systemem monitoringu	Wartość rezultatu i jednostki miary Liczba ulic 4	UMiG Strzelin	Założenie: System monitoringu będzie posiadał odpowiednie parametry techniczne, współpraca komisariatu policji Ryzyko: celowe akty wandalizmu zmierzające do zniszczenia kamer
Produkty <i>Określić bezpośrednio, policzalne efekty realizacji projektu</i>	Zainstalowane kamery	Wartość produktu i jednostka miary Sztuk 7	Referat Rozwoju Gospodarczego i Infrastruktury Technicznej UMiG Strzelin Dokumentacja techniczna	Założenie: system monitoringu będzie skutecznym instrumentem zapobiegania wykroczeniom Ryzyko: Niewłaściwe użytkowanie i konserwacja sprzętu
Zadania <i>Należy wyliczyć najważniejsze zadania, które doprowadzą do założonego celu</i>	Opracowanie specyfikacji istotnych warunków zamówienia Przeprowadzenie postępowania przetargowego Realizacja rzeczowego zakresu inwestycji	Wydatki/koszty całkowite w PLN (wskazanie indykatywne) 153 000	Założenie: terminowe wykonanie rzeczowego zakresu przedsięwzięcia Ryzyko: brak dofinansowania dla projektu	
		Szacunek wydatków/kosztów kwalifikowanych w PLN 153 000		
		Wysokość wnioskowanego dofinansowania w PLN (szacunek EUR) 107 100 (24 452,05)		
Sytuacja wyjściowa	W obecnej chwili Strzelin nie posiada systemu monitoringu. Jego instalacja w centralnych punktach miasta jest konieczna z racji częstych wykroczeń w tym również wykroczeń drogowych.			
Oznaczenie projektu <i>Należy wybrać co najmniej jedną opcję</i>	<input type="checkbox"/> Projekt z zakresu mieszkalnictwa <input checked="" type="checkbox"/> Projekt dotyczy zapewnienia zrównoważonego rozwoju oraz poprawy atrakcyjności miasta <input type="checkbox"/> Projekt dotyczy oferowania usług promujących równość szans i zapobiegających wykluczeniu społecznemu przedstawicieli mniejszości narodowych i etnicznych, uchodźców i imigrantów oraz ludzi młodych <input type="checkbox"/> Projekt dotyczy zagospodarowania/rekultywacji terenu przemysłowego <input type="checkbox"/> Projekt dotyczy zagospodarowania/rekultywacji terenu powojkowego <input type="checkbox"/> Przedsięwzięcie społeczne z zerową wnioskowaną kwotą wsparcia			

MATRYCA LOGICZNA PROJEKTU					Wnioskodawca		
Tytuł projektu Remont zabytkowych murów obronnych		Priorytet „Miasta”			Wydział Infrastruktury UM Lubin		
					Partnerzy projektu		
					-		
Adresaci/grupa docelowa Mieszkańcy Strzelina, turyści					-		
Przewidywana data zgłoszenia wniosku o dofinansowanie (kwartał i rok)	Przewidywana data rozpoczęcia inwestycji np. data zawarcia umowy z wykonawcą pierwszego zamówienia (kwartał i rok)	Przewidywana data zakończenia rzeczowego inwestycji np. data odbioru(kwartał i rok)	Ilość przetargów	Przewidywana data ogłoszenia ostatniego zamówienia publicznego			
-	I kw. 2010	IV kw. 2010	1	I kw. 2010			
		<i>Logika interwencji.</i>					
<b>Cel ogólny projektu</b> <i>Określić szerszy /strategiczny cel projektu</i>	Projekt przyczyni się do podniesienia atrakcyjności turystycznej i estetyki miasta	<b>Obiektywnie weryfikowalne wskaźniki</b>	<b>Źródła weryfikacji</b>	<b>Założenia/ryzyko</b>			
<b>Rezultaty</b> <i>Określić najbardziej konkretne rezultaty do osiągnięcia w krótkim czasie</i>	Odnowione i zabezpieczone przed niszczeniem obiekty dziedzictwa kulturowego	<b>Wartość rezultatu i jednostki miary</b> Sztuk 1	Wojewódzki konserwator zabytków, UMiG Strzelin	Założenia: Promocja turystyki w mieście Ryzyko: Brak zainteresowania turystów regionem, niewystarczające działania promocyjno-informacyjne			
<b>Produkty</b> <i>Określić bezpośrednie, policzalne efekty realizacji projektu</i>	Odnowione fragmenty muru obronnego	<b>Wartość produktu i jednostka miary</b> Sztuk 3	Wojewódzki konserwator zabytków, UMiG Strzelin	Założenia: Wykonie prac remontowych zgodnie z normami i standardami przewidzianymi dla inwestycji drogowych Ryzyko: niesprzyjające warunki atmosferyczne			
<b>Zadania</b> <i>Należy wyliczyć najważniejsze zadania, które doprowadzą do założonego celu</i>	Uzyskanie wymaganych zezwoleń Opracowanie projektu Przeprowadzenie procedury przetargowej Realizacja rzeczowego zakresu inwestycji	<b>Wydatki/koszty całkowite w PLN (wskazanie indykatywne)</b> 500 000		Założenia: Prawidłowy przebieg procedur przetargowych, rzetelni wykonawcy, uzyskanie zezwoleń konserwatorskich Ryzyko: wzrost kosztów materiałów budowlanych i wzrost kosztów pracy			
		<b>Szacunek wydatków/kosztów kwalifikowanych w PLN</b> 500 000					
		<b>Wysokość wnioskowanego dofinansowania w PLN (szacunek EUR)</b> <b>350 000 (79 908,68)</b>					
<b>Sytuacja wyjściowa</b>	Mur obronny w Strzelinie jest jednym z najstarszych i najcenniejszych zabytków miasta. Obecnie nie jest on właściwie wyeksponowany ani zabezpieczony wskutek czego ulega powolnemu niszczeniu.						
<b>Oznaczenie projektu</b> <i>Należy wybrać co najmniej jedną opcję</i>	<input type="checkbox"/> Projekt z zakresu mieszkalnictwa <input checked="" type="checkbox"/> Projekt dotyczy zapewnienia zrównoważonego rozwoju oraz poprawy atrakcyjności miasta <input type="checkbox"/> Projekt dotyczy oferowania usług promujących równość szans i zapobiegających wykluczeniu społecznemu przedstawicieli mniejszości narodowych i etnicznych, uchodźców i imigrantów oraz ludzi młodych <input type="checkbox"/> Projekt dotyczy zagospodarowania/rekultywacji terenu przemysłowego <input type="checkbox"/> Projekt dotyczy zagospodarowania/rekultywacji terenu powojkowego <input type="checkbox"/> Przedsięwzięcie społeczne z zerową wnioskowaną kwotą wsparcia						

MATRYCA LOGICZNA PROJEKTU					Wnioskodawca		
Tytuł projektu Szkolenia z zakresu obsługi ruchu turystycznego i agroturystyki		Priorytet „Miasta”			UMiG Strzelin		
					Partnerzy projektu		
					-		
Adresaci/grupa docelowa Mieszkańcy Strzelina ze szczególnym uwzględnieniem osób bezrobotnych.					-		
Przewidywana data zgłoszenia wniosku o dofinansowanie (kwartał i rok)	Przewidywana data rozpoczęcia inwestycji np. data zawarcia umowy z wykonawcą pierwszego zamówienia (kwartał i rok)	Przewidywana data zakończenia rzeczowego inwestycji np. data odbioru(kwartał i rok)	Ilość przetargów	Przewidywana data ogłoszenia ostatniego zamówienia publicznego			
Nie dotyczy	I kw. 2010	IV kw. 2011	0	I kw. 2009			
		<i>Logika interwencji.</i>					
Cel ogólny projektu <i>Określić szerszy /strategiczny cel projektu</i>	Zwiększenie potencjału turystycznego miasta	Obiektywnie weryfikowalne wskaźniki	Źródła weryfikacji	Założenia/ryzyko			
Rezultaty <i>Określić najbardziej konkretne rezultaty do osiągnięcia w krótkim czasie</i>	Osoby, które uzyskają kompetencje w zakresie organizacji i obsługi ruchu turystycznego i agroturystyki	<b>Wartość rezultatu i jednostki miary</b> 15 osób	UMiG Strzelin	Założenie: Skuteczne działania promujące turystykę w mieście i regionie Ryzyko: brak zainteresowania ze strony turystów ofertą miasta			
Produkty <i>Określić bezpośrednio, policzalne efekty realizacji projektu</i>	Przeprowadzone szkolenia	<b>Wartość produktu i jednostka miary</b> 80 godzin dydaktycznych	UMiG Strzelin	Założenie: Zakres merytoryczny szkoleń będzie odpowiadał zapotrzebowaniu rynku turystycznego Ryzyko: Brak zainteresowania ze strony mieszkańców			
Zadania <i>Należy wyliczyć najważniejsze zadania, które doprowadzą do założonego celu</i>	Opracowanie szczegółowego zakresu szkoleń Wylonienie wykonawcy Przeprowadzenie szkoleń	<b>Wydatki/koszty całkowite w PLN (wskazanie indykatywne)</b> 25 000		Założenia: Pozyskanie wykwalifikowanych trenerów Ryzyko: Wzrost cen za usługi szkoleniowe			
		<b>Szacunek wydatków/kosztów kwalifikowanych w PLN</b> Nie dotyczy					
		<b>Wysokość wnioskowanego dofinansowania w PLN (szacunek EUR)</b> Nie dotyczy					
Sytuacja wyjściowa	Lokalizacja geograficzna Strzelina stwarza warunki do rozwoju ruchu turystycznego i agroturystyki jednak brak obecnie wykwalifikowanych kadr będących zdolnych podjąć działania na rzecz pobudzenia turystyki w mieście i regionie.						
Oznaczenie projektu <i>Należy wybrać co najmniej jedną opcję</i>	<input type="checkbox"/> Projekt z zakresu mieszkalnictwa <input type="checkbox"/> Projekt dotyczy zapewnienia zrównoważonego rozwoju oraz poprawy atrakcyjności miasta <input type="checkbox"/> Projekt dotyczy oferowania usług promujących równość szans i zapobiegających wykluczeniu społecznemu przedstawicieli mniejszości narodowych i etnicznych, uchodźców i imigrantów oraz ludzi młodych <input type="checkbox"/> Projekt dotyczy zagospodarowania/rekultywacji terenu przemysłowego <input type="checkbox"/> Projekt dotyczy zagospodarowania/rekultywacji terenu powojkowego <input checked="" type="checkbox"/> Przedsięwzięcie społeczne z zerową wnioskowaną kwotą wsparcia						

MATRYCA LOGICZNA PROJEKTU					Wnioskodawca		
Tytuł projektu Szkolenia dla bezrobotnych		Priorytet „Miasta”			UMiG Strzelin		
					Partnerzy projektu		
					-		
Adresaci/grupa docelowa Bezrobotni mieszkańcy Strzelina					-		
Przewidywana data zgłoszenia wniosku o dofinansowanie (kwartał i rok)	Przewidywana data rozpoczęcia inwestycji np. data zawarcia umowy z wykonawcą pierwszego zamówienia (kwartał i rok)	Przewidywana data zakończenia rzeczowego inwestycji np. data odbioru(kwartał i rok)	Ilość przetargów	Przewidywana data ogłoszenia ostatniego zamówienia publicznego			
Nie dotyczy	I kw. 2010	IV kw. 2011	0	I kw. 2010			
				<i>Logika interwencji.</i>			
Cel ogólny projektu <i>Określić szerszy /strategiczny cel projektu</i>	Redukcja negatywnych zjawisk społecznych oraz podniesienie wśród osób bezrobotnych umiejętności radzenia sobie na rynku pracy	Obiektywnie weryfikowalne wskaźniki	Źródła weryfikacji	Założenia/ryzyko			
Rezultaty <i>Określić najbardziej konkretne rezultaty do osiągnięcia w krótkim czasie</i>	Przeszkolonych osób bezrobotnych	<b>Wartość rezultatu i jednostki miary</b> 15 osób	UMiG Strzelin PUP Strzelin	Założenie: Skuteczna promocja przedsięwzięcia wśród osób bezrobotnych Ryzyko: brak zainteresowania ze strony osób bezrobotnych			
Produkty <i>Określić bezpośrednio, policzalne efekty realizacji projektu</i>	Przeprowadzone szkolenia	<b>Wartość produktu i jednostka miary</b> 80 godzin dydaktycznych	UMiG Strzelin PUP Strzelin	Założenie: Zakres merytoryczny szkoleń będzie odpowiadał zapotrzebowaniu osób bezrobotnych Ryzyko: Brak zainteresowania ze strony osób bezrobotnych			
Zadania <i>Należy wyliczyć najważniejsze zadania, które doprowadzą do założonego celu</i>	Opracowanie szczegółowego zakresu szkoleń Wylonienie wykonawcy Przeprowadzenie szkoleń	<b>Wydatki/koszty całkowite w PLN (wskazanie indykatywne)</b> 25 000		Założenia: Pozyskanie wykwalifikowanych trenerów Ryzyko: Wzrost cen za usługi szkoleniowe			
		<b>Szacunek wydatków/kosztów kwalifikowanych w PLN</b> Nie dotyczy					
		<b>Wysokość wnioskowanego dofinansowania w PLN (szacunek EUR)</b> Nie dotyczy					
Sytuacja wyjściowa	Wśród bezrobotnych zamieszkujących na obszarze wsparcia odsetek osób bez wykształcenia jest wyższy niż w skali całego miasta. Szkolenia kierowane do tej grupy osób mają przyczynić się do poprawy ich sytuacji na rynku pracy						
Oznaczenie projektu <i>Należy wybrać co najmniej jedną opcję</i>	<input type="checkbox"/> Projekt z zakresu mieszkalnictwa <input type="checkbox"/> Projekt dotyczy zapewnienia zrównoważonego rozwoju oraz poprawy atrakcyjności miasta <input type="checkbox"/> Projekt dotyczy oferowania usług promujących równość szans i zapobiegających wykluczeniu społecznemu przedstawicieli mniejszości narodowych i etnicznych, uchodźców i imigrantów oraz ludzi młodych <input type="checkbox"/> Projekt dotyczy zagospodarowania/rekultywacji terenu poprzemysłowego <input type="checkbox"/> Projekt dotyczy zagospodarowania/rekultywacji terenu powojkowego <input checked="" type="checkbox"/> Przedsięwzięcie społeczne z zerową wnioskowaną kwotą wsparcia						

<b>MATRYCA LOGICZNA PROJEKTU</b>				<b>Wnioskodawca</b>	
<b>Tytuł projektu</b> Zajęcia integracyjne dla dzieci i młodzieży z rodzin zagrożonych ubóstwem		<b>Priorytet „Miasta”</b>		UMiG Strzelin, SOK Strzelin, OsiR Strzelin	
				<b>Partnerzy projektu</b>	
<b>Adresaci/grupa docelowa</b> Mieszkańcy Strzelina ze szczególnym uwzględnieniem osób bezrobotnych.				-	
<b>Przewidywana data zgłoszenia wniosku o dofinansowanie (kwartał i rok)</b>	<b>Przewidywana data rozpoczęcia inwestycji np. data zawarcia umowy z wykonawcą pierwszego zamówienia (kwartał i rok)</b>	<b>Przewidywana data zakończenia rzeczowego inwestycji np. data odbioru(kwartał i rok)</b>	<b>Ilość przetargów</b>	<b>Przewidywana data ogłoszenia ostatniego zamówienia publicznego</b>	
Nie dotyczy	I kw. 2011	IV kw. 2012	0	I kw. 2011	
<b>Logika interwencji.</b>		<b>Obiektywnie weryfikowalne wskaźniki</b>	<b>Źródła weryfikacji</b>	<b>Założenia/ryzyko</b>	
<b>Cel ogólny projektu</b> <i>Określić szerszy /strategiczny cel projektu</i>	Integracja dzieci i młodzieży z rodzin zagrożonych ubóstwem, zapobieganie negatywnym zjawiskom społecznym				
<b>Rezultaty</b> <i>Określić najbardziej konkretne rezultaty do osiągnięcia w krótkim czasie</i>	Nowe oferty programowe dla dzieci	<b>Wartość rezultatu i jednostki miary</b> Sztuk 1	Sprawozdania UMiG Strzelin, OsiR i SOK Strzelin	Założenia: Informacja o zajęciach dotrze do grupy docelowej Ryzyko: Brak zainteresowania ze strony potencjalnych beneficjentów programu	
<b>Produkty</b> <i>Określić bezpośrednie, policzalne efekty realizacji projektu</i>	Zorganizowane zajęcia Dzieci i młodzież korzystająca z zajęć	<b>Wartość produktu i jednostka miary</b> Godzin 30 Osób 50	Sprawozdania UMiG Strzelin, OsiR i SOK Strzelin	Założenia: Zajęcia będą odpowiadać zapotrzebowaniom i zainteresowaniom uczestników Ryzyko: Niedostosowanie oferty do faktycznych potrzeb i oczekiwań dzieci z rodzin ubogich	
<b>Zadania</b> <i>Należy wyliczyć najważniejsze zadania, które doprowadzą do założonego celu</i>	Opracowanie programu zajęć Przygotowanie zespołu opiekunów Działania informacyjne	<b>Wydatki/koszty całkowite w PLN (wskazanie indykatywne)</b> 25 000		Założenia: organizatorzy przedsięwzięcia będą posiadać odpowiednie zasoby rzeczowe i kadrowe Ryzyko: Brak środków na realizację projektu	
		<b>Szacunek wydatków/kosztów kwalifikowanych w PLN</b> Nie dotyczy			
		<b>Wysokość wnioskowanego dofinansowania w PLN (szacunek EUR)</b> Nie dotyczy			
<b>Sytuacja wyjściowa</b>	Jednym z problemów, które dotyczą dzieci i młodzież z rodzin ubogich są ograniczone możliwości uczestnictwa w zajęciach poza szkolnych co często wiąże się z koniecznością poniesienia nakładów finansowych, na które rodzice nie są w stanie sobie pozwolić. Specjalna oferta kierowana do tej grupy pozwoli ograniczyć ten deficyt.				
<b>Oznaczenie projektu</b> <i>Należy wybrać co najmniej jedną opcję</i>	<input type="checkbox"/> Projekt z zakresu mieszkalnictwa <input type="checkbox"/> Projekt dotyczy zapewnienia zrównoważonego rozwoju oraz poprawy atrakcyjności miasta <input type="checkbox"/> Projekt dotyczy oferowania usług promujących równość szans i zapobiegających wykluczeniu społecznemu przedstawicieli mniejszości narodowych i etnicznych, uchodźców i imigrantów oraz ludzi młodych <input type="checkbox"/> Projekt dotyczy zagospodarowania/rekultywacji terenu przemysłowego <input type="checkbox"/> Projekt dotyczy zagospodarowania/rekultywacji terenu powojkowego <input checked="" type="checkbox"/> Przedsięwzięcie społeczne z zerową wnioskowaną kwotą wsparcia				